

LYCÉE AGRICOLE PERRENOT DE GRANVELLE

Bourgogne-Franche-Comté, Doubs
Dannemarie-sur-Crète
16 rue de Damprichard, 2 rue des
Chanets

Dossier IA25001112 réalisé en 2012

Auteur(s) : Philippe Mairot



Historique

La loi du 2 août 1960 fonde la nouvelle politique nationale de l'enseignement agricole. Dans le Doubs, le principe d'un lycée agricole départemental est acquis lors de la séance du conseil général du 5 décembre 1960. La question de sa localisation fait débat et Chateaufarine - où est implantée une école d'agriculture d'hiver à partir de 1959 - est écarté, tout comme Mamirolle, au profit de Dannemarie. Au cours des années 1960, le département y acquiert des parcelles, -dont la propriété Dromard en 1963-, et le remembrement s'y achève en 1967. Entre 1967 et 1969, Jacques Clipet architecte en chef et Gérard Boucton, (fils de l'architecte André Boucton 1891-1977) architecte d'opération, construisent le lycée agricole mixte de Dannemarie, sous la maîtrise d'ouvrage du ministère de l'agriculture, pour un montant d'environ 12 millions de francs. « Sur les 45 ha , 10 sont réservés au lycée, conçu à la manière d'un campus aux bâtiments dispersés, prévu pour 525 élèves dont 160 filles et 478 internes. Il a son gymnase, son amphithéâtre de 350 places etc." Une étable est construite pour une quarantaine de vaches laitières de race montbéliarde. La première rentrée s'effectue en sept 1970. Un « Cfa spécialisé en horticulture et métiers de la forêt et agriculture est annexé en 1973 » Le cfppa de Chateaufarine est rattaché au lycée. En 1974, on construit une étable de stabulation entravée accolée à un hangar de stockage de foin en vrac. Une serre pédagogique est inaugurée en 1979. Une porcherie est construite en 1983. Un deuxième bâtiment d'élevage à ossature bois est construit en 1991. A l'occasion du vingtième anniversaire de l'établissement, le 20 avril 1991, le lycée agricole devenu alors lycée d'enseignement général et technologique agricole, est baptisé lycée Perrenot de Granvelle.

Période(s) principale(s) : 3e quart 20e siècle

Dates : 1967 (daté par source)

Auteur(s) de l'oeuvre :

Jacques Clipet (architecte, attribution par source), Gérard Boucton (architecte, attribution par source)

Description

Le lycée et la ferme sont distants de quelques centaines de mètres. Le lycée occupe un vaste terrain plat arboré en bordure de la route nationale, quand la ferme est sur les hauteurs, au nord-ouest, sur un terrain en pente. Les différents bâtiments qui composent le lycée sont dispersés dans un parc : les bâtiments voués à l'enseignement sont reliés entre eux par des passages couverts. L'entrée dans l'enceinte de l'établissement se fait par l'est, marquée par la loge du concierge, en bordure de propriété, en rez-de-chaussée, en béton enduit. Immédiatement à droite, se trouve le plus important ensemble composé de deux corps de bâtiments formant un angle droit. La partie orientée est-ouest, a un étage carré, s'organise autour de deux petites cours carrées intérieures : elle abrite l'internat de garçons, une partie de l'externat, l'infirmerie et le logement attaché dans sa partie sud-ouest, un amphithéâtre de 150 places dans sa partie est. Ses façades occidentales sont faites de petites briques claires et sont animées par des poteaux de béton soutenant un large bandeau saillant de béton. La partie orientée nord-sud recouvre partiellement la précédente et déploie perpendiculairement les deux étages de sa longue façade blanche, rythmée par des panneaux de béton faisant saillie et des lignes verticales vivement colorées de jaune. Face à l'entrée, le bâtiment d'externat de plan rectangulaire, en béton enduit, couvert en terrasse, appuie ses deux étages carrés sur onze poutres de béton orientées perpendiculairement à la longueur. Dans ce prolongement, au nord, le bâtiment voué à la restauration, en rez-de-chaussée surélevé, de plan carré, couvert en terrasse, abrite la chaufferie dans son sous-sol. Au sud-ouest de l'externat, trois bâtiments sont juxtaposés, en béton, couverts en terrasse ; à l'extrémité sud, un rez-de-chaussée de

plan carré autour d'une petite cour, abrite le centre de documentation et d'information. Accolé à ce dernier, l'internat de filles s'articule en deux blocs perpendiculaires l'un à l'autre, d'inégale longueur : au nord, un long bâtiment d'un étage carré dont les façades sont rythmées des mêmes panneaux de béton saillants et de verticales jaunes, puis jouxtant ce dernier au nord, à angle droit vers l'ouest, un plus petit bâtiment de plan rectangulaire en rez-de-chaussée sur un étage de soubassement. A l'ouest du centre de documentation et d'information, se trouve le gymnase, de plan carré : il est à vaisseau unique, à charpente en bois apparente, couvert d'un toit en appentis de forme concave. Ses trois imposants flancs sont en béton brut à gros reliefs, alors que sa face sud, plus réduite, est couverte d'un enduit lisse. A l'est du centre de documentation et d'information, se trouvent deux serres. Au nord, au delà du stade et de la piste d'athlétisme qui occupent le centre de la parcelle, l'atelier, de plan rectangulaire, en parpaings de béton enduit, est couvert par cinq sheds. Sept pavillons à usage de logements de fonction occupent la périphérie du parc : deux, en rez-de-chaussée, sont à l'angle sud-est, trois à l'angle nord-ouest qui ont un soubassement à usage de garage et deux, en rez-de-chaussée surélevé, comportant respectivement deux et trois logements sont à l'angle sud-ouest. Tous sont en béton, couverts en terrasses, partiellement revêtus de carrelage mural de céramique, qui anime certaines parties des façades de béton brut.

Eléments descriptifs

Murs : brique, béton, verre, métal, béton armé, parpaing de béton, enduit, carrelage mural

Toit : tôle nervurée, tôle ondulée, ciment en couverture

Etages : 2 étages carrés

Couvrement : charpente en bois apparente,

Élévation : élévation à travées

Escaliers : escalier dans-oeuvre, escalier en vis, en charpente métallique; escalier dans-oeuvre, escalier tournant à retours sans jour, en maçonnerie; escalier de distribution extérieur, escalier droit, en maçonnerie;

Autres organes de circulations : monte-charge, rampe d'accès

Sources documentaires

Documents d'archives

- **2 W 506 Collège d'enseignement secondaire des Bruyères, lycée nationalisé mixte des Tâles, lycée polyvalent Valentigney et lycée agricole de Dannemarie sur Crête. (1985-1992)**

Collège d'enseignement secondaire des Bruyères, lycée nationalisé mixte des Tâles, lycée polyvalent Valentigney et lycée agricole de Dannemarie sur Crête. (1985-1992)

Lieu de conservation : Région Franche-Comté, Archives, Besançon- Cote du document : 2 W 506

- **2 W 507 lycée agricole de Dannemarie sur Crête et Jules Javel de Champagnole. (1973-1992)**

lycée agricole de Dannemarie sur Crête et Jules Javel de Champagnole. (1973-1992)

Lieu de conservation : Région Franche-Comté, Archives, Besançon- Cote du document : 2 W 507

- **0019910102/1 Chateaufarine propriété de l'état : 1957 – 1971**

Chateaufarine propriété de l'état : 1957 – 1971

Lieu de conservation : Archives nationales, Fontainebleau- Cote du document : AN Fontainebleau 0019910102/1

- **1902 W 23 Rapport et correspondances, 1981-1995.**

Rapport et correspondances, Ministère agriculture. 1981 - 1995

Lieu de conservation : Archives départementales du Doubs, Besançon- Cote du document : 1902 W 23

- **Fonds Tournier 120 J 39 Chantiers**

Fonds Tournier 120 J 39, Chantiers.

Lieu de conservation : Archives départementales du Doubs, Besançon- Cote du document : Fonds Tournier 120 J 39

Bibliographie

- **Comité régional d'histoire de l'enseignement agricole (éd). L'enseignement agricole a 150 ans, 1848-1998, contributions historiques de la Franche-Comté, 2 tomes, Comité régional d'histoire de l'enseignement agricole, 1998 et 2001**

Comité régional d'histoire de l'enseignement agricole (éd). L'enseignement agricole a 150 ans, 1848-1998, contributions historiques de la Franche-Comté. Besançon : Direction de l'agriculture et de la forêt, Service régional de la formation et du développement, 1998 et 2001. 2 vol. ISBN 2-11-091138-7 et 2-11-091585-4

- **Comité régional d'histoire de l'enseignement agricole (éd). L'enseignement agricole a 150 ans, 1848-1998, contributions historiques de la Franche-Comté, 2 tomes, Comité régional d'histoire de l'enseignement agricole, 1998 et 2001**

Comité régional d'histoire de l'enseignement agricole (éd). L'enseignement agricole a 150 ans, 1848-1998, contributions historiques de la Franche-Comté. Besançon : Direction de l'agriculture et de la forêt, Service régional de la formation et du développement, 1998 et 2001. 2 vol. ISBN 2-11-091138-7 et 2-11-091585-4

Informations complémentaires

Thématiques : lycées publics de Franche-Comté

Aire d'étude et canton : Franche-Comté

Dénomination : école d'agriculture, lycée

Parties constituantes non étudiées : piste d'athlétisme, gymnase, stade, parc, logement, atelier, chaufferie, amphithéâtre, stationnement, internat, cantine, serre, kiosque, infirmerie, escalier indépendant, bureau

© Région Bourgogne-Franche-Comté, Inventaire du patrimoine



Vue d'ensemble depuis l'ouest du bâtiment d'internat de filles, du bâtiment des classes préparatoires et de l'externat.
25, Dannemarie-sur-Crète, 16 rue de Damprichard

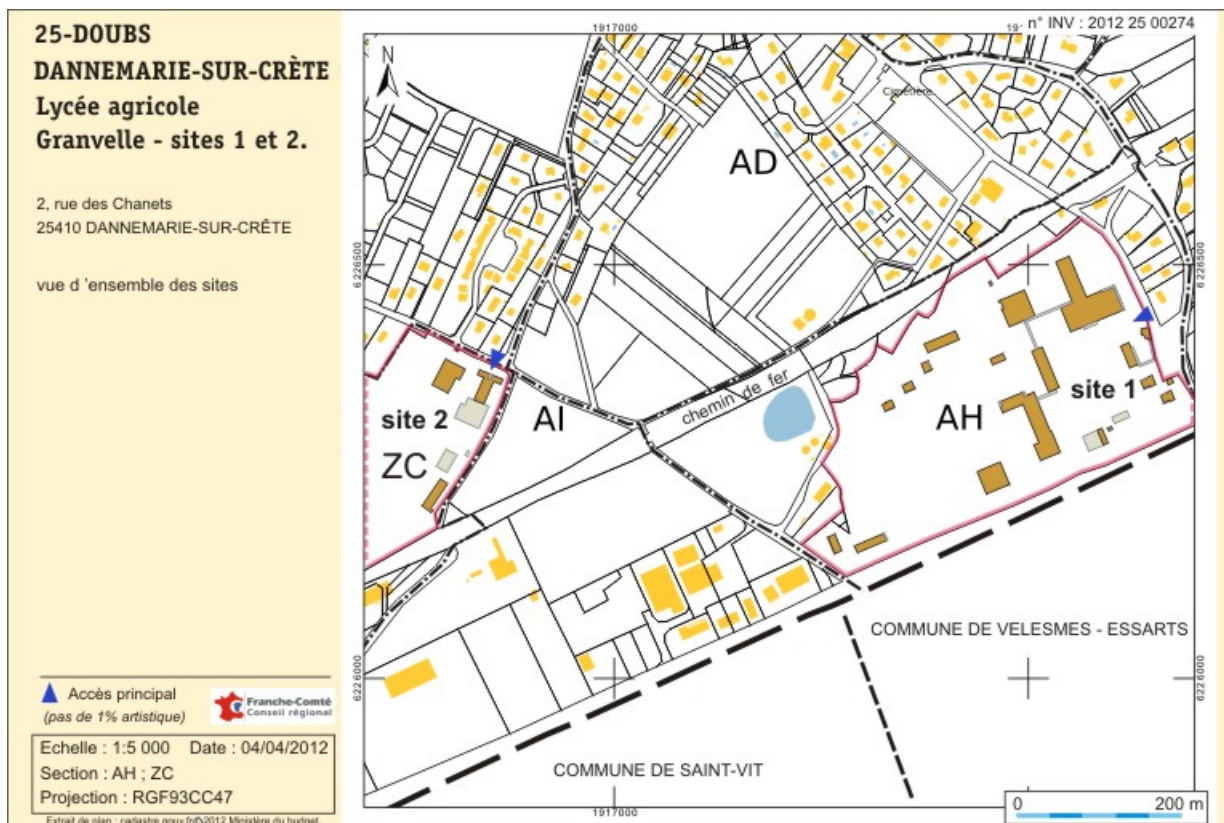
N° de l'illustration : 20142500936NUC2A

Date : 2014

Auteur : Sonia Dourlot

Reproduction soumise à autorisation du titulaire des droits d'exploitation

© Région Bourgogne-Franche-Comté, Inventaire du patrimoine



Plan-masse et de situation. Extrait du plan cadastral numérisé, sections AH et ZC, échelle 1:5000.

25, Dannemarie-sur-Crête, 16 rue de Damprichard

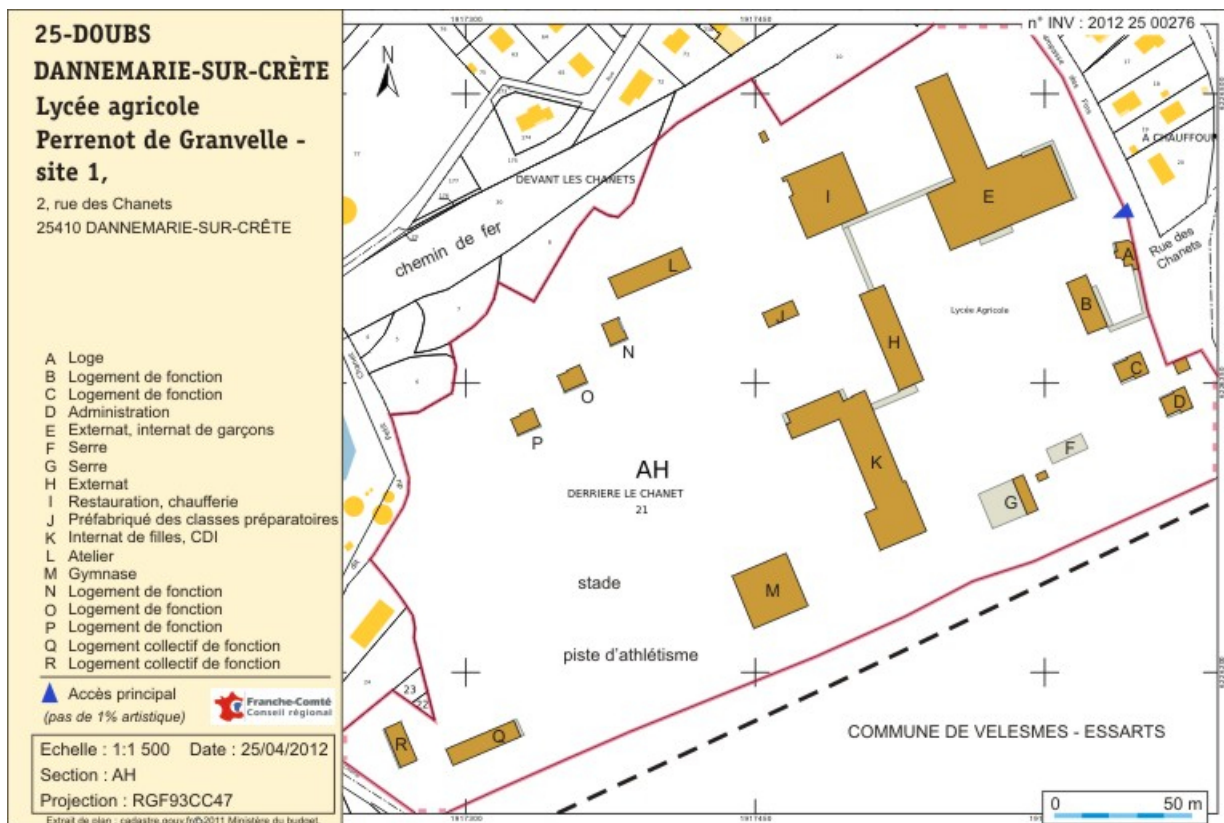
N° de l'illustration : 20122500274NUDA

Date : 2012

Auteur : André Céréza

Reproduction soumise à autorisation du titulaire des droits d'exploitation

© Région Bourgogne-Franche-Comté, Inventaire du patrimoine



Plan-masse du site 1 du lycée. Extrait du plan cadastral numérisé, 2012, section AH, échelle 1:1500.
25, Dannemarie-sur-Crête, 16 rue de Damprichard

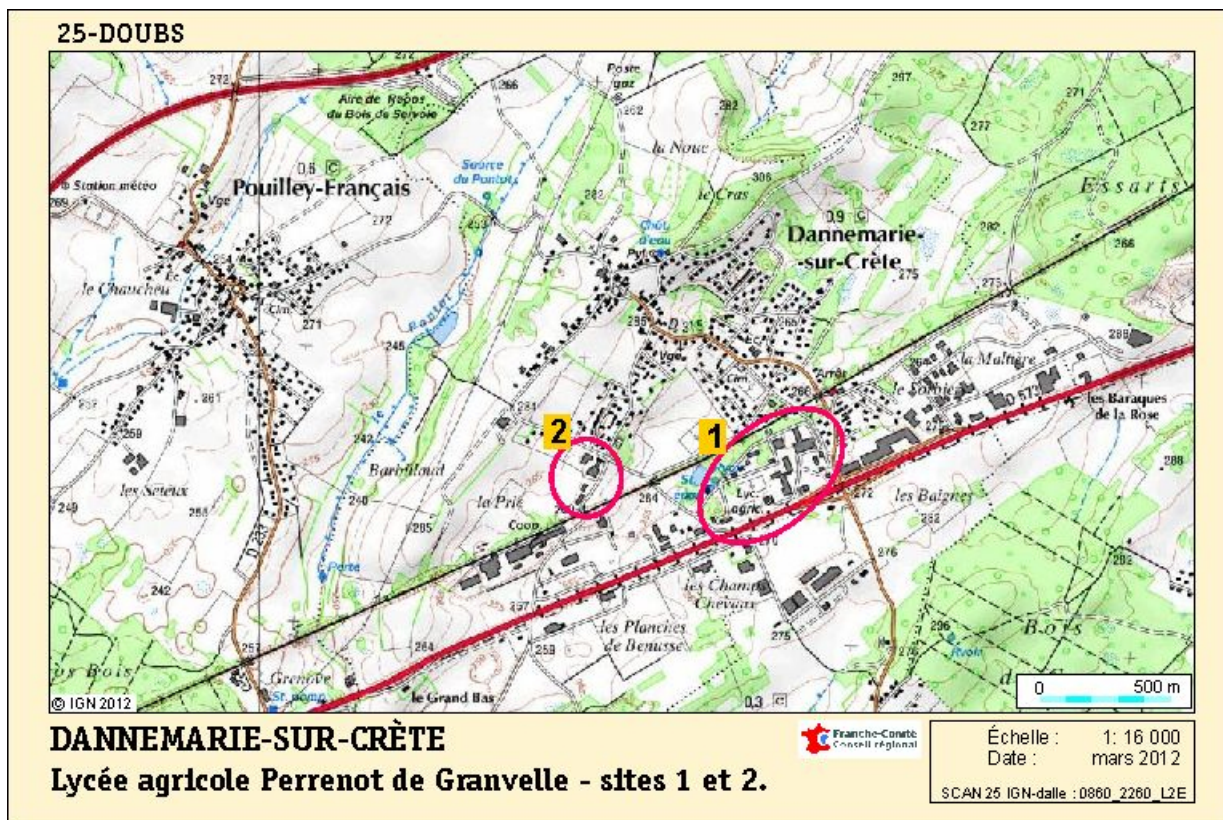
N° de l'illustration : 20122500276NUDA

Date : 2012

Auteur : André Céréza

Reproduction soumise à autorisation du titulaire des droits d'exploitation

© Région Bourgogne-Franche-Comté, Inventaire du patrimoine



Carte de localisation. Carte topographique, IGN, 2012, dalle 0860-2260-L2E, échelle 1:16 000.

25, Dannemarie-sur-Crète, 16 rue de Damprichard

Source :

Carte de localisation du legta Perrenot de Granvelle de Dannemarie sur Crète. Carte topographique, IGN, 2012, dalle 0860-2260-L2E, échelle 1:16 000.

N° de l'illustration : 20122500180NUDA

Date : 2012

Auteur : André Céréza

Reproduction soumise à autorisation du titulaire des droits d'exploitation

© Région Bourgogne-Franche-Comté, Inventaire du patrimoine



Entrée principale.

25, Dannemarie-sur-Crète, 16 rue de Damprichard

N° de l'illustration : 20142500917NUC2A

Date : 2014

Auteur : Sonia Dourlot

Reproduction soumise à autorisation du titulaire des droits d'exploitation

© Région Bourgogne-Franche-Comté, Inventaire du patrimoine



Façade sud et angle sud-est du bâtiment d'internat de garçons et d'externat.
25, Dannemarie-sur-Crète, 16 rue de Damprichard

N° de l'illustration : 20142500918NUC2A

Date : 2014

Auteur : Sonia Dourlot

Reproduction soumise à autorisation du titulaire des droits d'exploitation

© Région Bourgogne-Franche-Comté, Inventaire du patrimoine



Angle sud-est du bâtiment d'internat de garçons et d'externat.

25, Dannemarie-sur-Crète, 16 rue de Damprichard

N° de l'illustration : 20142500919NUC2A

Date : 2014

Auteur : Sonia Dourlot

Reproduction soumise à autorisation du titulaire des droits d'exploitation

© Région Bourgogne-Franche-Comté, Inventaire du patrimoine



Façade sud et angle sud-ouest du bâtiment d'internat de garçons et d'externat.
25, Dannemarie-sur-Crète, 16 rue de Damprichard

N° de l'illustration : 20142500920NUC2A

Date : 2014

Auteur : Sonia Dourlot

Reproduction soumise à autorisation du titulaire des droits d'exploitation

© Région Bourgogne-Franche-Comté, Inventaire du patrimoine



Façade ouest du bâtiment d'internat de garçons et d'externat.

25, Dannemarie-sur-Crète, 16 rue de Damprichard

N° de l'illustration : 20142500921NUC2A

Date : 2014

Auteur : Sonia Dourlot

Reproduction soumise à autorisation du titulaire des droits d'exploitation

© Région Bourgogne-Franche-Comté, Inventaire du patrimoine



Façade ouest de l'internat de garçons - externat et kiosque.

25, Dannemarie-sur-Crète, 16 rue de Damprichard

N° de l'illustration : 20142500950NUC2A

Date : 2014

Auteur : Sonia Dourlot

Reproduction soumise à autorisation du titulaire des droits d'exploitation

© Région Bourgogne-Franche-Comté, Inventaire du patrimoine



Devant la façade ouest de l'internat de garçons - externat et le kiosque.
25, Dannemarie-sur-Crète, 16 rue de Damprichard

N° de l'illustration : 20142500951NUC2A

Date : 2014

Auteur : Sonia Dourlot

Reproduction soumise à autorisation du titulaire des droits d'exploitation

© Région Bourgogne-Franche-Comté, Inventaire du patrimoine



Devant la façade ouest de l'internat de garçons - externat.

25, Dannemarie-sur-Crète, 16 rue de Damprichard

N° de l'illustration : 20142500954NUC2A

Date : 2014

Auteur : Sonia Dourlot

Reproduction soumise à autorisation du titulaire des droits d'exploitation

© Région Bourgogne-Franche-Comté, Inventaire du patrimoine



Détail de la façade ouest de l'internat de garçons - externat.
25, Dannemarie-sur-Crète, 16 rue de Damprichard

N° de l'illustration : 20142500952NUC2A

Date : 2014

Auteur : Sonia Dourlot

Reproduction soumise à autorisation du titulaire des droits d'exploitation

© Région Bourgogne-Franche-Comté, Inventaire du patrimoine



Le long de la façade sud de la cantine, face à la façade ouest du bâtiment d'internat de garçons et d'externat.
25, Dannemarie-sur-Crète, 16 rue de Damprichard

N° de l'illustration : 20142500922NUC2A

Date : 2014

Auteur : Sonia Dourlot

Reproduction soumise à autorisation du titulaire des droits d'exploitation

© Région Bourgogne-Franche-Comté, Inventaire du patrimoine



Façade orientale du bâtiment d'internat de garçons et d'externat.

25, Dannemarie-sur-Crète, 16 rue de Damprichard

N° de l'illustration : 20142500949NUC4AQ

Date : 2014

Auteur : Sonia Dourlot

Reproduction soumise à autorisation du titulaire des droits d'exploitation

© Région Bourgogne-Franche-Comté, Inventaire du patrimoine



Pignon nord du bâtiment d'internat de garçons et d'externat.
25, Dannemarie-sur-Crète, 16 rue de Damprichard

N° de l'illustration : 20142500953NUC2A

Date : 2014

Auteur : Sonia Dourlot

Reproduction soumise à autorisation du titulaire des droits d'exploitation

© Région Bourgogne-Franche-Comté, Inventaire du patrimoine



Amphithéâtre.

25, Dannemarie-sur-Crète, 16 rue de Damprichard

N° de l'illustration : 20142500924NUC2A

Date : 2014

Auteur : Sonia Dourlot

Reproduction soumise à autorisation du titulaire des droits d'exploitation

© Région Bourgogne-Franche-Comté, Inventaire du patrimoine



Amphithéâtre.

25, Dannemarie-sur-Crète, 16 rue de Damprichard

N° de l'illustration : 20142500923NUC4AQ

Date : 2014

Auteur : Sonia Dourlot

Reproduction soumise à autorisation du titulaire des droits d'exploitation

© Région Bourgogne-Franche-Comté, Inventaire du patrimoine



Aire de détente à côté de l'amphithéâtre.

25, Dannemarie-sur-Crète, 16 rue de Damprichard

N° de l'illustration : 20142500925NUC2A

Date : 2014

Auteur : Sonia Dourlot

Reproduction soumise à autorisation du titulaire des droits d'exploitation

© Région Bourgogne-Franche-Comté, Inventaire du patrimoine



Loge d'entrée vue du nord-ouest.

25, Dannemarie-sur-Crète, 16 rue de Damprichard

N° de l'illustration : 20142500926NUC2A

Date : 2014

Auteur : Sonia Dourlot

Reproduction soumise à autorisation du titulaire des droits d'exploitation

© Région Bourgogne-Franche-Comté, Inventaire du patrimoine



Façade postérieure ouest de la loge.

25, Dannemarie-sur-Crète, 16 rue de Damprichard

N° de l'illustration : 20142500927NUC2A

Date : 2014

Auteur : Sonia Dourlot

Reproduction soumise à autorisation du titulaire des droits d'exploitation

© Région Bourgogne-Franche-Comté, Inventaire du patrimoine



Angle nord-est de l'administration.

25, Dannemarie-sur-Crète, 16 rue de Damprichard

N° de l'illustration : 20142500928NUC2A

Date : 2014

Auteur : Sonia Dourlot

Reproduction soumise à autorisation du titulaire des droits d'exploitation

© Région Bourgogne-Franche-Comté, Inventaire du patrimoine



Le long de la façade antérieure est de l'administration.

25, Dannemarie-sur-Crète, 16 rue de Damprichard

N° de l'illustration : 20142500929NUC2A

Date : 2014

Auteur : Sonia Dourlot

Reproduction soumise à autorisation du titulaire des droits d'exploitation

© Région Bourgogne-Franche-Comté, Inventaire du patrimoine



Angle nord-ouest de l'administration, pignon nord et façade postérieure.

25, Dannemarie-sur-Crète, 16 rue de Damprichard

N° de l'illustration : 20142500930NUC2A

Date : 2014

Auteur : Sonia Dourlot

Reproduction soumise à autorisation du titulaire des droits d'exploitation

© Région Bourgogne-Franche-Comté, Inventaire du patrimoine



Façade postérieure - ouest - de l'administration.

25, Dannemarie-sur-Crète, 16 rue de Damprichard

N° de l'illustration : 20142500931NUC2A

Date : 2014

Auteur : Sonia Dourlot

Reproduction soumise à autorisation du titulaire des droits d'exploitation

© Région Bourgogne-Franche-Comté, Inventaire du patrimoine



Angle sud-ouest de l'administration.

25, Dannemarie-sur-Crète, 16 rue de Damprichard

N° de l'illustration : 20142500932NUC2A

Date : 2014

Auteur : Sonia Dourlot

Reproduction soumise à autorisation du titulaire des droits d'exploitation

© Région Bourgogne-Franche-Comté, Inventaire du patrimoine



Les deux logements de fonction individuel situé au sud-est du parc, en bordure du mur d'enceinte.
25, Dannemarie-sur-Crète, 16 rue de Damprichard

N° de l'illustration : 20142500981NUC2A

Date : 2014

Auteur : Sonia Dourlot

Reproduction soumise à autorisation du titulaire des droits d'exploitation

© Région Bourgogne-Franche-Comté, Inventaire du patrimoine



Façade nord du logement de fonction individuel situé au sud de l'administration.
25, Dannemarie-sur-Crète, 16 rue de Damprichard


N° de l'illustration : 20142500978NUC2A

Date : 2014

Auteur : Sonia Dourlot

Reproduction soumise à autorisation du titulaire des droits d'exploitation

© Région Bourgogne-Franche-Comté, Inventaire du patrimoine



Façade nord du logement de fonction individuel situé au sud-est du parc.
25, Dannemarie-sur-Crète, 16 rue de Damprichard

N° de l'illustration : 20142500980NUC2A

Date : 2014

Auteur : Sonia Dourlot

Reproduction soumise à autorisation du titulaire des droits d'exploitation

© Région Bourgogne-Franche-Comté, Inventaire du patrimoine



Façade sud d'un des deux logements de fonction individuel situé au sud-est du parc.
25, Dannemarie-sur-Crète, 16 rue de Damprichard

N° de l'illustration : 20142500979NUC2A

Date : 2014

Auteur : Sonia Dourlot

Reproduction soumise à autorisation du titulaire des droits d'exploitation

© Région Bourgogne-Franche-Comté, Inventaire du patrimoine



Vue sur les serres.

25, Dannemarie-sur-Crète, 16 rue de Damprichard

N° de l'illustration : 20142500963NUC2A

Date : 2014

Auteur : Sonia Dourlot

Reproduction soumise à autorisation du titulaire des droits d'exploitation

© Région Bourgogne-Franche-Comté, Inventaire du patrimoine



Vue sur les serres.

25, Dannemarie-sur-Crète, 16 rue de Damprichard

N° de l'illustration : 20142500962NUC2A

Date : 2014

Auteur : Sonia Dourlot

Reproduction soumise à autorisation du titulaire des droits d'exploitation

© Région Bourgogne-Franche-Comté, Inventaire du patrimoine



Angle nord-est de l'externat.

25, Dannemarie-sur-Crète, 16 rue de Damprichard

N° de l'illustration : 20142500933NUC2A

Date : 2014

Auteur : Sonia Dourlot

Reproduction soumise à autorisation du titulaire des droits d'exploitation

© Région Bourgogne-Franche-Comté, Inventaire du patrimoine



Pignon sud et façade antérieure - est - de l'externat.

25, Dannemarie-sur-Crète, 16 rue de Damprichard

N° de l'illustration : 20142500934NUC2A

Date : 2014

Auteur : Sonia Dourlot

Reproduction soumise à autorisation du titulaire des droits d'exploitation

© Région Bourgogne-Franche-Comté, Inventaire du patrimoine



Pignon sud de l'externat.

25, Dannemarie-sur-Crète, 16 rue de Damprichard

N° de l'illustration : 20142500935NUC2A

Date : 2014

Auteur : Sonia Dourlot

Reproduction soumise à autorisation du titulaire des droits d'exploitation

© Région Bourgogne-Franche-Comté, Inventaire du patrimoine



Détail de la façade postérieure - ouest - de l'externat.
25, Dannemarie-sur-Crète, 16 rue de Damprichard

N° de l'illustration : 20142500937NUC2A

Date : 2014

Auteur : Sonia Dourlot

Reproduction soumise à autorisation du titulaire des droits d'exploitation

© Région Bourgogne-Franche-Comté, Inventaire du patrimoine



Détail de façade postérieure - ouest - de l'externat.

25, Dannemarie-sur-Crète, 16 rue de Damprichard

N° de l'illustration : 20142500938NUC2A

Date : 2014

Auteur : Sonia Dourlot

Reproduction soumise à autorisation du titulaire des droits d'exploitation

© Région Bourgogne-Franche-Comté, Inventaire du patrimoine



Détail de façade postérieure - ouest - de l'externat.

25, Dannemarie-sur-Crète, 16 rue de Damprichard

N° de l'illustration : 20142500939NUC2A

Date : 2014

Auteur : Sonia Dourlot

Reproduction soumise à autorisation du titulaire des droits d'exploitation

© Région Bourgogne-Franche-Comté, Inventaire du patrimoine



Vue de profil, du nord-ouest, de la façade postérieure - ouest - de l'externat.
25, Dannemarie-sur-Crète, 16 rue de Damprichard

N° de l'illustration : 20142500940NUC2A

Date : 2014

Auteur : Sonia Dourlot

Reproduction soumise à autorisation du titulaire des droits d'exploitation

© Région Bourgogne-Franche-Comté, Inventaire du patrimoine



L'extrémité nord-est de l'externat et la cantine vues du sud-est.

25, Dannemarie-sur-Crète, 16 rue de Damprichard

N° de l'illustration : 20142500942NUC2A

Date : 2014

Auteur : Sonia Dourlot

Reproduction soumise à autorisation du titulaire des droits d'exploitation

© Région Bourgogne-Franche-Comté, Inventaire du patrimoine



Façade sud de la cantine.

25, Dannemarie-sur-Crète, 16 rue de Damprichard

N° de l'illustration : 20142500941NUC2A

Date : 2014

Auteur : Sonia Dourlot

Reproduction soumise à autorisation du titulaire des droits d'exploitation

© Région Bourgogne-Franche-Comté, Inventaire du patrimoine



Angle nord-ouest et façade postérieure - nord - de la cantine.

25, Dannemarie-sur-Crète, 16 rue de Damprichard

N° de l'illustration : 20142500943NUC2A

Date : 2014

Auteur : Sonia Dourlot

Reproduction soumise à autorisation du titulaire des droits d'exploitation

© Région Bourgogne-Franche-Comté, Inventaire du patrimoine



Kiosque à l'angle sud-ouest de la cantine.

25, Dannemarie-sur-Crète, 16 rue de Damprichard

N° de l'illustration : 20142500961NUC2A

Date : 2014

Auteur : Sonia Dourlot

Reproduction soumise à autorisation du titulaire des droits d'exploitation

© Région Bourgogne-Franche-Comté, Inventaire du patrimoine



Façade sud des salles des classes préparatoires.

25, Dannemarie-sur-Crète, 16 rue de Damprichard

N° de l'illustration : 20142500960NUC2A

Date : 2014

Auteur : Sonia Dourlot

Reproduction soumise à autorisation du titulaire des droits d'exploitation

© Région Bourgogne-Franche-Comté, Inventaire du patrimoine



Pignon ouest et façade sud des salles des classes préparatoires.

25, Dannemarie-sur-Crète, 16 rue de Damprichard

N° de l'illustration : 20142500959NUC2A

Date : 2014

Auteur : Sonia Dourlot

Reproduction soumise à autorisation du titulaire des droits d'exploitation

© Région Bourgogne-Franche-Comté, Inventaire du patrimoine



Façade nord et angle nord-ouest du bâtiment d'internat de filles.

25, Dannemarie-sur-Crète, 16 rue de Damprichard

N° de l'illustration : 20142500946NUC2A

Date : 2014

Auteur : Sonia Dourlot

Reproduction soumise à autorisation du titulaire des droits d'exploitation

© Région Bourgogne-Franche-Comté, Inventaire du patrimoine



Angle nord-ouest du bâtiment d'internat de filles.
25, Dannemarie-sur-Crète, 16 rue de Damprichard

N° de l'illustration : 20142500947NUC2A

Date : 2014

Auteur : Sonia Dourlot

Reproduction soumise à autorisation du titulaire des droits d'exploitation

© Région Bourgogne-Franche-Comté, Inventaire du patrimoine



Angle sud-ouest de l'internat de filles et centre de documentation et d'information.

25, Dannemarie-sur-Crète, 16 rue de Damprichard

N° de l'illustration : 20142500948NUC2A

Date : 2014

Auteur : Sonia Dourlot

Reproduction soumise à autorisation du titulaire des droits d'exploitation

© Région Bourgogne-Franche-Comté, Inventaire du patrimoine



Angle sud-est de l'internat de filles et centre de documentation et d'information.

25, Dannemarie-sur-Crète, 16 rue de Damprichard

N° de l'illustration : 20142500944NUC2A

Date : 2014

Auteur : Sonia Dourlot

Reproduction soumise à autorisation du titulaire des droits d'exploitation

© Région Bourgogne-Franche-Comté, Inventaire du patrimoine



Façade sud-est du centre de documentation et d'information.

25, Dannemarie-sur-Crète, 16 rue de Damprichard

N° de l'illustration : 20142500945NUC2A

Date : 2014

Auteur : Sonia Dourlot

Reproduction soumise à autorisation du titulaire des droits d'exploitation

© Région Bourgogne-Franche-Comté, Inventaire du patrimoine



Vue d'ensemble depuis l'ouest.

25, Dannemarie-sur-Crète, 16 rue de Damprichard

N° de l'illustration : 20142500969NUC2A

Date : 2014

Auteur : Sonia Dourlot

Reproduction soumise à autorisation du titulaire des droits d'exploitation

© Région Bourgogne-Franche-Comté, Inventaire du patrimoine



Flanc ouest du gymnase.

25, Dannemarie-sur-Crète, 16 rue de Damprichard

N° de l'illustration : 20142500970NUC2A

Date : 2014

Auteur : Sonia Dourlot

Reproduction soumise à autorisation du titulaire des droits d'exploitation

© Région Bourgogne-Franche-Comté, Inventaire du patrimoine



Vue de trois quart postérieur - nord-ouest - du gymnase.

25, Dannemarie-sur-Crète, 16 rue de Damprichard

N° de l'illustration : 20142500968NUC2A

Date : 2014

Auteur : Sonia Dourlot

Reproduction soumise à autorisation du titulaire des droits d'exploitation

© Région Bourgogne-Franche-Comté, Inventaire du patrimoine



Façade antérieure sud, entrée, angle sud-est du gymnase.

25, Dannemarie-sur-Crète, 16 rue de Damprichard

N° de l'illustration : 20142500965NUC2A

Date : 2014

Auteur : Sonia Dourlot

Reproduction soumise à autorisation du titulaire des droits d'exploitation

© Région Bourgogne-Franche-Comté, Inventaire du patrimoine



Flanc est du gymnase, vue de trois quart.

25, Dannemarie-sur-Crète, 16 rue de Damprichard

N° de l'illustration : 20142500966NUC2A

Date : 2014

Auteur : Sonia Dourlot

Reproduction soumise à autorisation du titulaire des droits d'exploitation

© Région Bourgogne-Franche-Comté, Inventaire du patrimoine



Flanc est du gymnase.

25, Dannemarie-sur-Crète, 16 rue de Damprichard

N° de l'illustration : 20142500967NUC2A

Date : 2014

Auteur : Sonia Dourlot

Reproduction soumise à autorisation du titulaire des droits d'exploitation

© Région Bourgogne-Franche-Comté, Inventaire du patrimoine



Dans le gymnase.

25, Dannemarie-sur-Crète, 16 rue de Damprichard

N° de l'illustration : 20142500964NUC2A

Date : 2014

Auteur : Sonia Dourlot

Reproduction soumise à autorisation du titulaire des droits d'exploitation

© Région Bourgogne-Franche-Comté, Inventaire du patrimoine



Façade antérieure - nord - de l'atelier.

25, Dannemarie-sur-Crète, 16 rue de Damprichard

N° de l'illustration : 20142500958NUC2A

Date : 2014

Auteur : Sonia Dourlot

Reproduction soumise à autorisation du titulaire des droits d'exploitation

© Région Bourgogne-Franche-Comté, Inventaire du patrimoine



Angle sud-est de l'atelier.

25, Dannemarie-sur-Crète, 16 rue de Damprichard

N° de l'illustration : 20142500957NUC2A

Date : 2014

Auteur : Sonia Dourlot

Reproduction soumise à autorisation du titulaire des droits d'exploitation

© Région Bourgogne-Franche-Comté, Inventaire du patrimoine



Dans l'atelier.

25, Dannemarie-sur-Crète, 16 rue de Damprichard

N° de l'illustration : 20142500955NUC2A

Date : 2014

Auteur : Sonia Dourlot

Reproduction soumise à autorisation du titulaire des droits d'exploitation

© Région Bourgogne-Franche-Comté, Inventaire du patrimoine



Au sud de l'atelier, travaux d'élèves.

25, Dannemarie-sur-Crète, 16 rue de Damprichard

N° de l'illustration : 20142500956NUC2A

Date : 2014

Auteur : Sonia Dourlot

Reproduction soumise à autorisation du titulaire des droits d'exploitation

© Région Bourgogne-Franche-Comté, Inventaire du patrimoine



Façades nord des trois pavillons de logement individuel au nord-ouest.

25, Dannemarie-sur-Crète, 16 rue de Damprichard

N° de l'illustration : 20142500971NUC2A

Date : 2014

Auteur : Sonia Dourlot

Reproduction soumise à autorisation du titulaire des droits d'exploitation

© Région Bourgogne-Franche-Comté, Inventaire du patrimoine



Détail de façade nord d'un logement individuel au nord-ouest.

25, Dannemarie-sur-Crète, 16 rue de Damprichard

N° de l'illustration : 20142500972NUC2A

Date : 2014

Auteur : Sonia Dourlot

Reproduction soumise à autorisation du titulaire des droits d'exploitation

© Région Bourgogne-Franche-Comté, Inventaire du patrimoine



Angle sud-est, pignon est, façade postérieure - sud - d'un logement individuel au nord-ouest.
25, Dannemarie-sur-Crète, 16 rue de Damprichard

N° de l'illustration : 20142500973NUC2A

Date : 2014

Auteur : Sonia Dourlot

Reproduction soumise à autorisation du titulaire des droits d'exploitation

© Région Bourgogne-Franche-Comté, Inventaire du patrimoine



Angle sud-est, pignon est, façade postérieure - sud - d'un logement individuel au nord-ouest.
25, Dannemarie-sur-Crète, 16 rue de Damprichard

N° de l'illustration : 20142500974NUC2A

Date : 2014

Auteur : Sonia Dourlot

Reproduction soumise à autorisation du titulaire des droits d'exploitation

© Région Bourgogne-Franche-Comté, Inventaire du patrimoine



Angle nord-ouest des logements de fonction collectifs orientés est-ouest, situés au sud-ouest du parc.
25, Dannemarie-sur-Crète, 16 rue de Damprichard

N° de l'illustration : 20142500976NUC2A

Date : 2014

Auteur : Sonia Dourlot

Reproduction soumise à autorisation du titulaire des droits d'exploitation

© Région Bourgogne-Franche-Comté, Inventaire du patrimoine



Angle sud-est des logements de fonction collectifs orientés nord sud, situés au sud-ouest du parc.
25, Dannemarie-sur-Crète, 16 rue de Damprichard

N° de l'illustration : 20142500975NUC2A

Date : 2014

Auteur : Sonia Dourlot

Reproduction soumise à autorisation du titulaire des droits d'exploitation

© Région Bourgogne-Franche-Comté, Inventaire du patrimoine



Façade sud des logements collectifs de fonction orientés est-ouest, situés au sud-ouest du parc.
25, Dannemarie-sur-Crète, 16 rue de Damprichard

N° de l'illustration : 20142500977NUC2A

Date : 2014

Auteur : Sonia Dourlot

Reproduction soumise à autorisation du titulaire des droits d'exploitation

© Région Bourgogne-Franche-Comté, Inventaire du patrimoine