

## ÉCOLE PROFESSIONNELLE (CENTRE D'APPRENTISSAGE) PUIS COLLÈGE ET LYCÉE DITS CITÉ SCOLAIRE MONTJOUX

Bourgogne-Franche-Comté, Doubs  
Besançon  
25 avenue Commandant Marceau

Dossier IA25001107 réalisé en  
2011

Auteur(s) : Philippe Mairot



### Historique

L'usine de bonneterie dite tricoterie Félix sise rue de la Prévoyance et donnant sur l'avenue du commandant Marceau, est ouverte en 1920 et cesse son activité en 1957 date à laquelle elle est rachetée par la ville pour accueillir provisoirement un centre d'apprentissage (CA) de mécanique, puis de mécanique et d'électricité. Issu du centre d'apprentissage (CA) de l'école nationale d'horlogerie (actuel lycée polyvalent Jules Haag) et, à l'origine, sous sa tutelle, il reçoit aussi des élèves de la section électriciens du centre d'apprentissage de Sarrail. Il est décidé de lui conférer indépendance et personnel dès la rentrée de 1959 et de construire des bâtiments, en 1959 et 1960, grâce à l'acquisition par la ville du terrain Viel-Picard, adjacent au nord. Les sheds qui bordent l'avenue Montjoux sont détruits entre 1963 et 1965. Le site fait l'objet d'extensions : en 1964 (atelier mécanique), 1971 (atelier électricité et gymnase), 1992-1994 ( extension au sud à la place des anciens sheds de la tricoterie perpendiculaires à la rue de la prévoyance), 1998 (préau, gymnase), 2002 (restructuration et extension de la demi-pension, création d'une salle de restaurant devant le bâtiment). Le collège fait l'objet d'une rénovation complète en cours en 2011. Deux sculptures sont visibles sur le site : celle réalisée au titre du 1% décoration par Georges Oudot en 1961, intitulée La messagère de l'esprit, dite aussi La messagère de la science, dite aussi Simone, (du prénom de la secrétaire de direction du lycée) dite encore mlle Félix du nom de l'ancienne propriétaire de la tricoterie, et celle créée en 1974 par Dietrich-Mohr intitulée Trivium.

**Période(s) principale(s) :** 3e quart 20e siècle

**Période(s) secondaire(s) :** 4e quart 20e siècle / 1er quart 21e siècle

**Dates :** 1959 (daté par tradition orale) / 1964 (daté par source) / 1971 (daté par source) / 1992 (daté par source) / 1998 (daté par source) / 2002 (daté par source)

**Auteur(s) de l'oeuvre :**

Jean Chorvat (architecte, attribution par source), Perillat (architecte, attribution par source), François Turina (architecte, attribution par source), Michel Courtois (architecte, attribution par source), Jean Papet (architecte des Bâtiments civils, attribution par source)

### Description

Les bâtiments ont des murs en moellons de calcaire et en béton (parpaing de béton enduit associé ou non à du béton armé), sont desservis par des escaliers dans oeuvre. Ils sont disposés autour d'une large cour s'echelonnant sur différents niveaux desservis par des escaliers droits en maçonnerie. Les bâtiments du collège et de l'externat ont des toits à longs pans à croupe, couverts en tuiles mécaniques. Le bâtiment d'externat comporte un étage de soubassement abritant resserre et gymnase, un rez-de-chaussée surélevé, 4 étages carrés et un étage de comble. Le 4ème niveau et les combles sont occupés par l'internat. Le rez-de-chaussée et les trois premiers niveaux contiennent les salles de cours du lycée. Les étages du bâtiment du collège sont affectés à des salles de cours, son rez-de-chaussée est à usage de resserre, de vide sanitaire et de salles de cour. Un bâtiment lui est adjoint au sud en 1998, à essentage de dalles blanches, bleues et rouges, couvert par une terrasse, formant un préau en rez-de-chaussée et abritant un gymnase à l'étage, reposant pour partie sur pilotis. Les bâtiments adjacents au sud, gymnase et ateliers sont couverts de terrasses en béton, le pignon sud est couvert d'un essentage de tôle :

un gymnase occupe le 3e étage, salle de cours et ateliers électroniques sont logés dans les niveaux inférieurs. Un logement de fonction est aménagé sur pilotis. Le bâtiment au sud est abrite l'atelier productique, l'administration, le cdi, l'auditorium ; il est couvert pour partie de terrasse, pour partie de toit à longs pans en métal. En sous-sol on trouve un grand vide sanitaire, des resserres et l'atelier de menuiserie de l'équipe mobile d'ouvriers professionnels (emop). Le bâtiment fermant la cour au nord (restauration, logements de fonction, infirmerie, chaufferie) est couvert pour partie d'un toit à longs pans à croupe et avec noue et pour partie d'un toit terrasse. Son sous-sol est affecté à des resserres et à une chaufferie, son rez-de-chaussée aux restaurant, cuisine, cafétéria. Les 1e et 2e étages sont des logements de fonction et de passage. Le logement au nord en moellons de calcaire est couvert d'un toit à longs pans à demi-croupe. La statue de Georges Oudot est implantée dans la cour. Celle de Dietrich-Mohr non figurative et en inox, est à l'extérieur de l'établissement, à l'angle de l'avenue du Commandant Marceau et de la rue de la Prévoyance.

## Eléments descriptifs

**Murs** : calcaire, béton, verre, moellon, enduit partiel, essentage de tôle, essentage

**Toit** : tuile, tôle nervurée, ciment en couverture

**Etages** : étage de soubassement, rez-de-chaussée surélevé, 4 étages carrés, étage de comble

**Couvrement** : charpente en bois apparente

**Élévation** : élévation à travées

**Type(s) de couverture** : toit à longs pans ; croupe; demi-croupe

**Escaliers** : ; escalier dans-oeuvre, escalier tournant à retours avec jour, en maçonnerie; escalier dans-oeuvre, escalier droit, en maçonnerie;

**Autres organes de circulations** : ascenseur, monte-charge

## Décor

**Techniques** : sculpture

**Représentations** : ornement géométrique

## Sources documentaires

### Documents d'archives

- **2 W 476-477 Centre d'apprentissage de garçons de Besançon mécanique. CET de garçons, LEP Montjoux (1955-1991)**

Centre d'apprentissage de garçons de Besançon mécanique. CET de garçons, LEP Montjoux (1955-1991)

Lieu de conservation : Région Bourgogne-Franche-Comté, Archives, Besançon- Cote du document : 2 W 476-477

### Documents figurés

- **[Intérieur d'un atelier de lunetier], décennie 1940.**

[Intérieur d'un atelier de lunetier], photographie, par Raymau, s.d. [2e quart 20e siècle, décennie 1940]. Publiée dans :

L'Opinion économique et financière, juillet 1949, n° 2, p. 150.

## Bibliographie

- **Bailly. La naissance de l'établissement d'enseignement technique de Besançon-Montjoux, (rentrée scolaire 1957), 1992**

Bailly. La naissance de l'établissement d'enseignement technique de Besançon-Montjoux, (rentrée scolaire 1957), manuscrit, 1992

Lieu de conservation : Archives du lycée Montjoux, Besançon

## Informations complémentaires

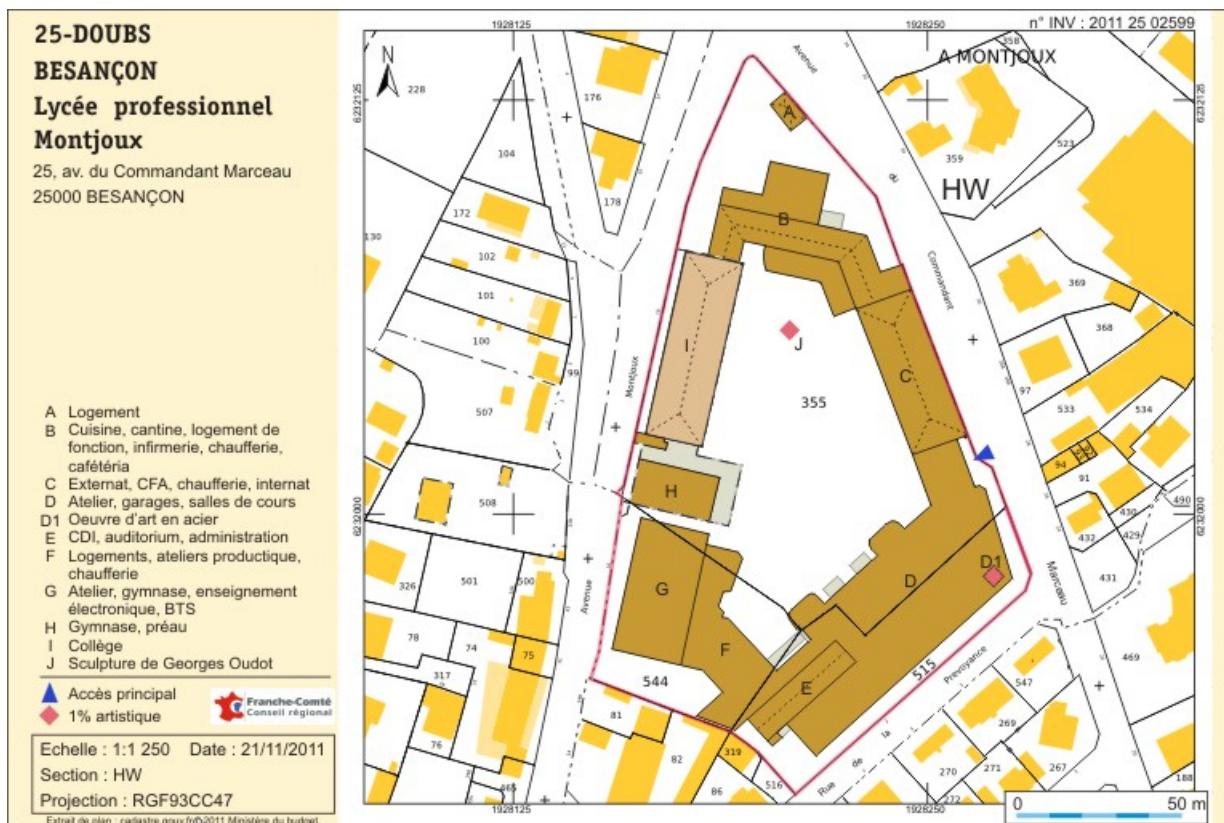
**Thématiques** : lycées publics de Franche-Comté

**Aire d'étude et canton** : Franche-Comté

**Dénomination** : école professionnelle, collège, lycée

**Parties constituantes non étudiées** : chaufferie, cantine, stationnement, cour, internat, préau, infirmerie, logement, gymnase, escalier indépendant, bureau

© Région Bourgogne-Franche-Comté, Inventaire du patrimoine



**Plan-masse et de situation. Extrait du plan cadastral numérisé, section HW, échelle 1:1250.**  
25, Besançon, 25 avenue Commandant Marceau

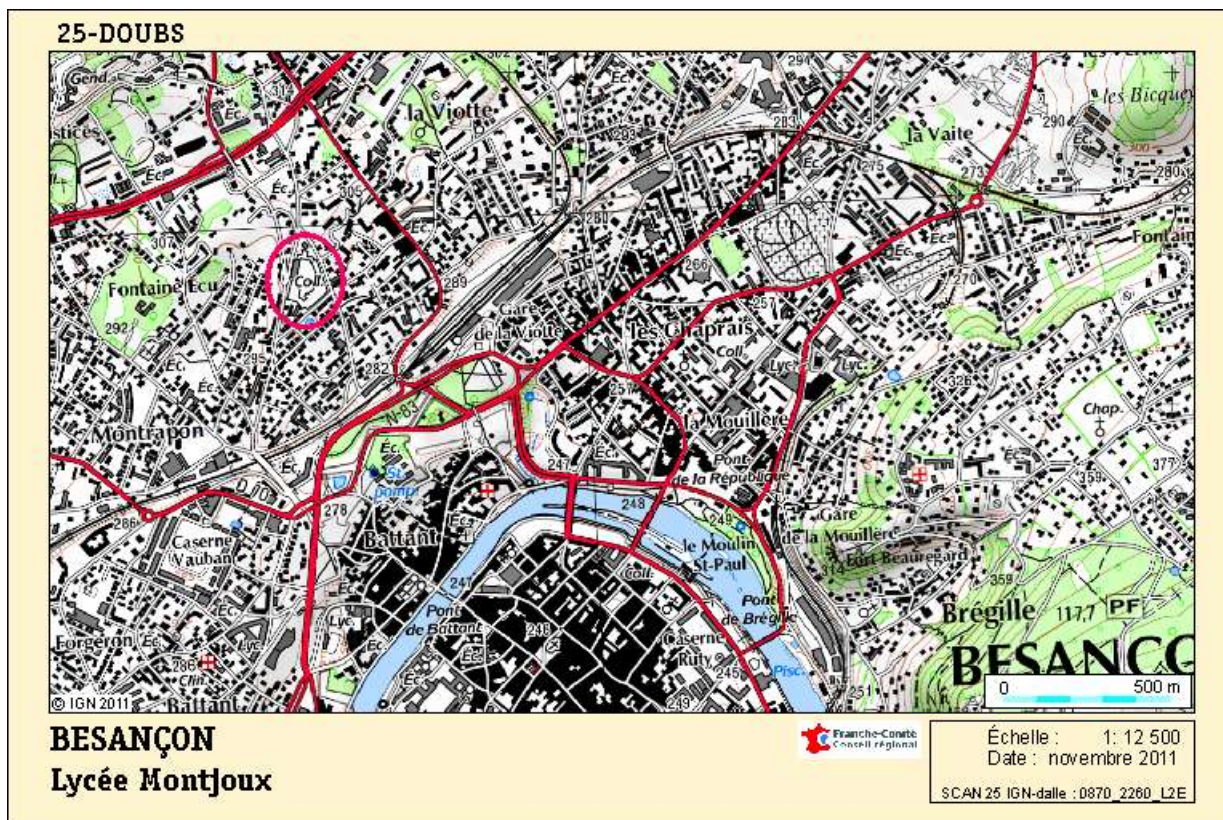
N° de l'illustration : 20112502599NUDA

Date : 2011

Auteur : André Céréza

Reproduction soumise à autorisation du titulaire des droits d'exploitation

© Région Bourgogne-Franche-Comté, Inventaire du patrimoine



Carte de localisation du lycée Montjoux de Besançon. Carte topographique, IGN, 2012, dalle 0870-2260-L2E, échelle 1:25 000.  
25, Besançon, 25 avenue Commandant Marceau

Source :

Carte de localisation du lycée Montjoux de Besançon. Carte topographique, IGN, 2011, dalle 0870-2260-L2E, échelle 1:25 000


N° de l'illustration : 20112502571NUDA

Date : 2011

Auteur : André Céréza

Reproduction soumise à autorisation du titulaire des droits d'exploitation

© Région Bourgogne-Franche-Comté, Inventaire du patrimoine



**[Vue aérienne depuis le sud-ouest], s.d. [entre 1971 et 1992].(archives du lycée)**  
25, Besançon, 25 avenue Commandant Marceau

N° de l'illustration : 20152500111NUC4A

Date : 2015

Auteur : Jérôme Mongreville (reproduction)

Reproduction soumise à autorisation du titulaire des droits d'exploitation

© Région Bourgogne-Franche-Comté, Inventaire du patrimoine



**Entrée de la cité scolaire depuis l'avenue Marceau : bâtiment de l'administration.**

25, Besançon, 25 avenue Commandant Marceau

N° de l'illustration : 20142501500NUC4A

Date : 2014

Auteur : Mary Ruffinoni

Reproduction soumise à autorisation du titulaire des droits d'exploitation

© Région Bourgogne-Franche-Comté, Inventaire du patrimoine



**Façades ouest sur cour de l'entrée et de l'externat.**

25, Besançon, 25 avenue Commandant Marceau

N° de l'illustration : 20142501507NUC4A

Date : 2014

Auteur : Mary Ruffinoni

Reproduction soumise à autorisation du titulaire des droits d'exploitation

© Région Bourgogne-Franche-Comté, Inventaire du patrimoine



**L'extrémité nord de la parcelle avec le pignon nord-ouest du logement.**

25, Besançon, 25 avenue Commandant Marceau

N° de l'illustration : 20142501487NUC4A

Date : 2014

Auteur : Mary Ruffinoni

Reproduction soumise à autorisation du titulaire des droits d'exploitation

© Région Bourgogne-Franche-Comté, Inventaire du patrimoine



**L'extrémité nord de la parcelle avec la façade nord-est du logement.**

25, Besançon, 25 avenue Commandant Marceau

N° de l'illustration : 20142501488NUC4A

Date : 2014

Auteur : Mary Ruffinoni

Reproduction soumise à autorisation du titulaire des droits d'exploitation

© Région Bourgogne-Franche-Comté, Inventaire du patrimoine



**Aire de stationnement et façade intérieure sud du logement au nord.**

25, Besançon, 25 avenue Commandant Marceau

N° de l'illustration : 20142501503NUC4A

Date : 2014

Auteur : Mary Ruffinoni

Reproduction soumise à autorisation du titulaire des droits d'exploitation

© Région Bourgogne-Franche-Comté, Inventaire du patrimoine



**Façade nord de la restauration.**

25, Besançon, 25 avenue Commandant Marceau

N° de l'illustration : 20142501504NUC4A

Date : 2014

Auteur : Mary Ruffinoni

Reproduction soumise à autorisation du titulaire des droits d'exploitation

© Région Bourgogne-Franche-Comté, Inventaire du patrimoine



**Les façades sur rue de la restauration, au nord de l'avenue du commandant Marceau.**

25, Besançon, 25 avenue Commandant Marceau

N° de l'illustration : 20142501489NUC4A

Date : 2014

Auteur : Mary Ruffinoni

Reproduction soumise à autorisation du titulaire des droits d'exploitation

© Région Bourgogne-Franche-Comté, Inventaire du patrimoine



**Entrée du Centre de formation des apprentis le long de l'avenue du commandant Marceau.**  
25, Besançon, 25 avenue Commandant Marceau

N° de l'illustration : 20142501490NUC4A

Date : 2014

Auteur : Mary Ruffinoni

Reproduction soumise à autorisation du titulaire des droits d'exploitation

© Région Bourgogne-Franche-Comté, Inventaire du patrimoine



**Besançon, lycée Montjoux : bâtiments le long de l'avenue du commandant Marceau.**

N° de l'illustration : 20142501484NUC4A

Date : 2014

Auteur : Mary Ruffinoni

Reproduction soumise à autorisation du titulaire des droits d'exploitation

© Région Bourgogne-Franche-Comté, Inventaire du patrimoine



**La sculpture et les façades sud-est du lycée rue de la prévoyance.**

25, Besançon, 25 avenue Commandant Marceau

N° de l'illustration : 20142500049NUC4A

Date : 2014

Auteur : Mary Ruffinoni

Reproduction soumise à autorisation du titulaire des droits d'exploitation

© Région Bourgogne-Franche-Comté, Inventaire du patrimoine



**Façade sud-est le long de la rue de la prévoyance.**

25, Besançon, 25 avenue Commandant Marceau

N° de l'illustration : 20142501502NUC4A

Date : 2014

Auteur : Mary Ruffinoni

Reproduction soumise à autorisation du titulaire des droits d'exploitation

© Région Bourgogne-Franche-Comté, Inventaire du patrimoine



**Depuis la terrasse, vue sur l'extrémité sud des bâtiments et la chaufferie.**

25, Besançon, 25 avenue Commandant Marceau

N° de l'illustration : 20142501477NUC4A

Date : 2014

Auteur : Mary Ruffinoni

Reproduction soumise à autorisation du titulaire des droits d'exploitation

© Région Bourgogne-Franche-Comté, Inventaire du patrimoine



**A l'extrémité sud du lycée, la chaufferie.**

25, Besançon, 25 avenue Commandant Marceau

N° de l'illustration : 20142501501NUC4A

Date : 2014

Auteur : Mary Ruffinoni

Reproduction soumise à autorisation du titulaire des droits d'exploitation

© Région Bourgogne-Franche-Comté, Inventaire du patrimoine



**Les bâtiments le long de l'avenue Montjoux vus du sud.**

25, Besançon, 25 avenue Commandant Marceau

N° de l'illustration : 20142501485NUC4A

Date : 2014

Auteur : Mary Ruffinoni

Reproduction soumise à autorisation du titulaire des droits d'exploitation

© Région Bourgogne-Franche-Comté, Inventaire du patrimoine



**Façade du gymnase et des ateliers avenue Montjoux.**

25, Besançon, 25 avenue Commandant Marceau

N° de l'illustration : 20142501505NUC4A

Date : 2014

Auteur : Mary Ruffinoni

Reproduction soumise à autorisation du titulaire des droits d'exploitation

© Région Bourgogne-Franche-Comté, Inventaire du patrimoine



**Les bâtiments le long de l'avenue Montjoux, vers le sud.**

25, Besançon, 25 avenue Commandant Marceau

N° de l'illustration : 20142501491NUC4A

Date : 2014

Auteur : Mary Ruffinoni

Reproduction soumise à autorisation du titulaire des droits d'exploitation

© Région Bourgogne-Franche-Comté, Inventaire du patrimoine



**Les bâtiments le long de l'avenue Montjoux vus du nord.**

25, Besançon, 25 avenue Commandant Marceau

N° de l'illustration : 20142501486NUC4A

Date : 2014

Auteur : Mary Ruffinoni

Reproduction soumise à autorisation du titulaire des droits d'exploitation

© Région Bourgogne-Franche-Comté, Inventaire du patrimoine



**La partie nord de la cour.**

25, Besançon, 25 avenue Commandant Marceau

N° de l'illustration : 20142501496NUC4A

Date : 2014

Auteur : Mary Ruffinoni

Reproduction soumise à autorisation du titulaire des droits d'exploitation

© Région Bourgogne-Franche-Comté, Inventaire du patrimoine



**Dans la cour, angle intérieur est.**

25, Besançon, 25 avenue Commandant Marceau

N° de l'illustration : 20142501492NUC4A

Date : 2014

Auteur : Mary Ruffinoni

Reproduction soumise à autorisation du titulaire des droits d'exploitation

© Région Bourgogne-Franche-Comté, Inventaire du patrimoine



**Façade nord sur cour du bâtiment de l'administration et des ateliers.**

25, Besançon, 25 avenue Commandant Marceau

N° de l'illustration : 20142501472NUC4A

Date : 2014

Auteur : Mary Ruffinoni

Reproduction soumise à autorisation du titulaire des droits d'exploitation

© Région Bourgogne-Franche-Comté, Inventaire du patrimoine



**Détail de l'entrée du bâtiment d'administration et d'atelier.**

25, Besançon, 25 avenue Commandant Marceau

N° de l'illustration : 20142501497NUC4A

Date : 2014

Auteur : Mary Ruffinoni

Reproduction soumise à autorisation du titulaire des droits d'exploitation

© Région Bourgogne-Franche-Comté, Inventaire du patrimoine



**Façades intérieures et toit terrasse du bâtiment de l'angle sud-est (atelier, administration).**

25, Besançon, 25 avenue Commandant Marceau

N° de l'illustration : 20142501475NUC4A

Date : 2014

Auteur : Mary Ruffinoni

Reproduction soumise à autorisation du titulaire des droits d'exploitation

© Région Bourgogne-Franche-Comté, Inventaire du patrimoine



**Circulation intérieure en rez-de-chaussée du bâtiment de l'angle sud-est (atelier administration).**  
25, Besançon, 25 avenue Commandant Marceau

N° de l'illustration : 20142501499NUC4A

Date : 2014

Auteur : Mary Ruffinoni

Reproduction soumise à autorisation du titulaire des droits d'exploitation

© Région Bourgogne-Franche-Comté, Inventaire du patrimoine



**Terrasse du bâtiment de l'angle sud-est (atelier, administration).**

25, Besançon, 25 avenue Commandant Marceau

N° de l'illustration : 20142501476NUC4A

Date : 2014

Auteur : Mary Ruffinoni

Reproduction soumise à autorisation du titulaire des droits d'exploitation

© Région Bourgogne-Franche-Comté, Inventaire du patrimoine



**Vue du nord-est sur les terrasses et le sud de la cour et des bâtiments.**

25, Besançon, 25 avenue Commandant Marceau

N° de l'illustration : 20142501483NUC4A

Date : 2014

Auteur : Mary Ruffinoni

Reproduction soumise à autorisation du titulaire des droits d'exploitation

© Région Bourgogne-Franche-Comté, Inventaire du patrimoine



**Partie sud de la cour.**

25, Besançon, 25 avenue Commandant Marceau

N° de l'illustration : 20142501498NUC4A

Date : 2014

Auteur : Mary Ruffinoni

Reproduction soumise à autorisation du titulaire des droits d'exploitation

© Région Bourgogne-Franche-Comté, Inventaire du patrimoine



**Depuis le sud, vue sur la cour et les bâtiments qui la bordent.**

25, Besançon, 25 avenue Commandant Marceau

N° de l'illustration : 20142501478NUC4A

Date : 2014

Auteur : Mary Ruffinoni

Reproduction soumise à autorisation du titulaire des droits d'exploitation

© Région Bourgogne-Franche-Comté, Inventaire du patrimoine



**Vue intérieure des ateliers de productique.**

25, Besançon, 25 avenue Commandant Marceau

N° de l'illustration : 20142501481NUC4A

Date : 2014

Auteur : Mary Ruffinoni

Reproduction soumise à autorisation du titulaire des droits d'exploitation

© Région Bourgogne-Franche-Comté, Inventaire du patrimoine



**Vue intérieure des ateliers de productique.**

25, Besançon, 25 avenue Commandant Marceau

N° de l'illustration : 20142501479NUC4A

Date : 2014

Auteur : Mary Ruffinoni

Reproduction soumise à autorisation du titulaire des droits d'exploitation

© Région Bourgogne-Franche-Comté, Inventaire du patrimoine



**Vue intérieure des ateliers de productive.**

25, Besançon, 25 avenue Commandant Marceau

N° de l'illustration : 20142501480NUC4A

Date : 2014

Auteur : Mary Ruffinoni

Reproduction soumise à autorisation du titulaire des droits d'exploitation

© Région Bourgogne-Franche-Comté, Inventaire du patrimoine



**Vue intérieure du gymnase.**

25, Besançon, 25 avenue Commandant Marceau

N° de l'illustration : 20142501474NUC4A

Date : 2014

Auteur : Mary Ruffinoni

Reproduction soumise à autorisation du titulaire des droits d'exploitation

© Région Bourgogne-Franche-Comté, Inventaire du patrimoine



**Vue intérieure d'un vestiaire du gymnase.**

25, Besançon, 25 avenue Commandant Marceau

N° de l'illustration : 20142501473NUC4A

Date : 2014

Auteur : Mary Ruffinoni

Reproduction soumise à autorisation du titulaire des droits d'exploitation

© Région Bourgogne-Franche-Comté, Inventaire du patrimoine



**Dans la cour, face au collège, au pied des escaliers que domine la sculpture.**

25, Besançon, 25 avenue Commandant Marceau

N° de l'illustration : 20142501493NUC4A

Date : 2014

Auteur : Mary Ruffinoni

Reproduction soumise à autorisation du titulaire des droits d'exploitation

© Région Bourgogne-Franche-Comté, Inventaire du patrimoine



**Vue intérieure des ateliers menuiserie des agents de l'équipe mobile d'ouvriers professionnels (emop).**  
25, Besançon, 25 avenue Commandant Marceau

N° de l'illustration : 20142501482NUC4A

Date : 2014

Auteur : Mary Ruffinoni

Reproduction soumise à autorisation du titulaire des droits d'exploitation

© Région Bourgogne-Franche-Comté, Inventaire du patrimoine