

LYCÉE D'ETAT MIXTE DE PALENTE, ACTUELLEMENT LYCÉE LOUIS PERGAUD

Bourgogne-Franche-Comté, Doubs
Besançon
Palente - 91, 93 boulevard Léon Blum

Dossier IA25001101 réalisé en 2011
Auteur(s) : Séverine Pégeot, Philippe
Mairot



Historique

Le lycée est construit à partir de 1961 sur un terrain racheté par la ville en 1956 par l'architecte Jean Papet assisté de Jean Chorvat. D'abord annexe du lycée Montjoux, il accueille des élèves dès 1962 au sein d'un immense chantier. L'établissement devient autonome en 1964 et prend le nom de lycée d'Etat mixte de Palente. A la fin de l'année 1964, la construction de l'ensemble des principaux bâtiments est achevée (un externat, deux internats, un bâtiment administratif, deux gymnases, deux bâtiments qui reçoivent les logements administratifs ainsi que le bâtiment des services communs). C'est en 1970 que le conseil d'administration du lycée décide de le baptiser Louis Pergaud suite à un décret relatif aux hommages publics. L'établissement connaît ensuite plusieurs chantiers d'agrandissement. Le bâtiment qui accueille le centre de documentation et d'information (CDI) voit le jour en 1991 et s'étend en 1996 pour créer une salle de détente et une cafétéria pour les élèves. En 2000, le bâtiment administratif est surélevé d'un étage tandis qu'un revêtement moderne est installé pour couvrir les murs de l'externat. Les bâtiments du lycée Pergaud accueillent un enseignement général ainsi qu'un enseignement professionnel qui occupe le rez-de-chaussée de l'internat des garçons.

Période(s) principale(s) : 20e siècle

Dates : 1961 (daté par source)

Auteur(s) de l'oeuvre :

Jean Papet (architecte des Bâtiments civils, attribution par source), Jean Chorvat (architecte, attribution par source), Saintot-L'Héritier (entrepreneur, attribution par source), Simplot (entrepreneur, attribution par source)

Description

Connu comme étant le plus grand de Besançon, le lycée Pergaud occupe une superficie de onze hectares. Il s'organise autour d'un axe de symétrie qui part de la grille d'entrée, traverse le bâtiment administratif, l'externat ainsi que le Centre de documentation et d'information, et atteint la partie des services communs. De part et d'autre de l'administration, deux vastes cours s'étendent devant l'externat dont la longueur atteint 165 mètres. Deux préaux se situent à chaque extrémité du rez-de-chaussée de ce bâtiment tandis que les quatre étages sont occupés par des salles de classe. Couvert d'un toit en tôle rappelant les portiques qui matérialisent les voies de passage de l'établissement, le bâtiment du CDI occupe une place centrale sur le site. A l'est se trouve le gymnase des filles tandis que celui des garçons demeure à l'ouest. La répartition des internats se distingue de la même manière aux extrémités du site. L'élévation des internats et de l'externat est similaire : construites en parpaings de béton armé, les travées ordonnancées rythment les édifices. Cependant, sur les façades restaurées de l'externat, des travées peintes en bleu alternent avec des travées couvertes d'un revêtement en matériaux synthétiques. Afin de desservir les bâtiments en eau et en électricité, une galerie souterraine court sous les bâtiments et les portiques.

Eléments descriptifs

Murs : béton, métal, parpaing de béton, essentage de matériau synthétique

Toit : tuile mécanique, fer en couverture

Plan : plan régulier

Etages : sous-sol, 4 étages carrés, étage de comble

Élévation : élévation ordonnancée

Escaliers : escalier dans-oeuvre, escalier tournant à retours sans jour, en maçonnerie;

Autres organes de circulations : ascenseur

Informations complémentaires

Thématiques : lycées publics de Franche-Comté

Aire d'étude et canton : Franche-Comté

Dénomination : lycée

Parties constituantes non étudiées : cour, préau, amphithéâtre, logement, internat, gymnase, stade, piste d'athlétisme, cantine, chaufferie, garage, atelier

© Région Bourgogne-Franche-Comté, Inventaire du patrimoine



L'entrée principale le long du boulevard.

25, Besançon, 91, 93 boulevard Léon Blum, lieudit : Palente

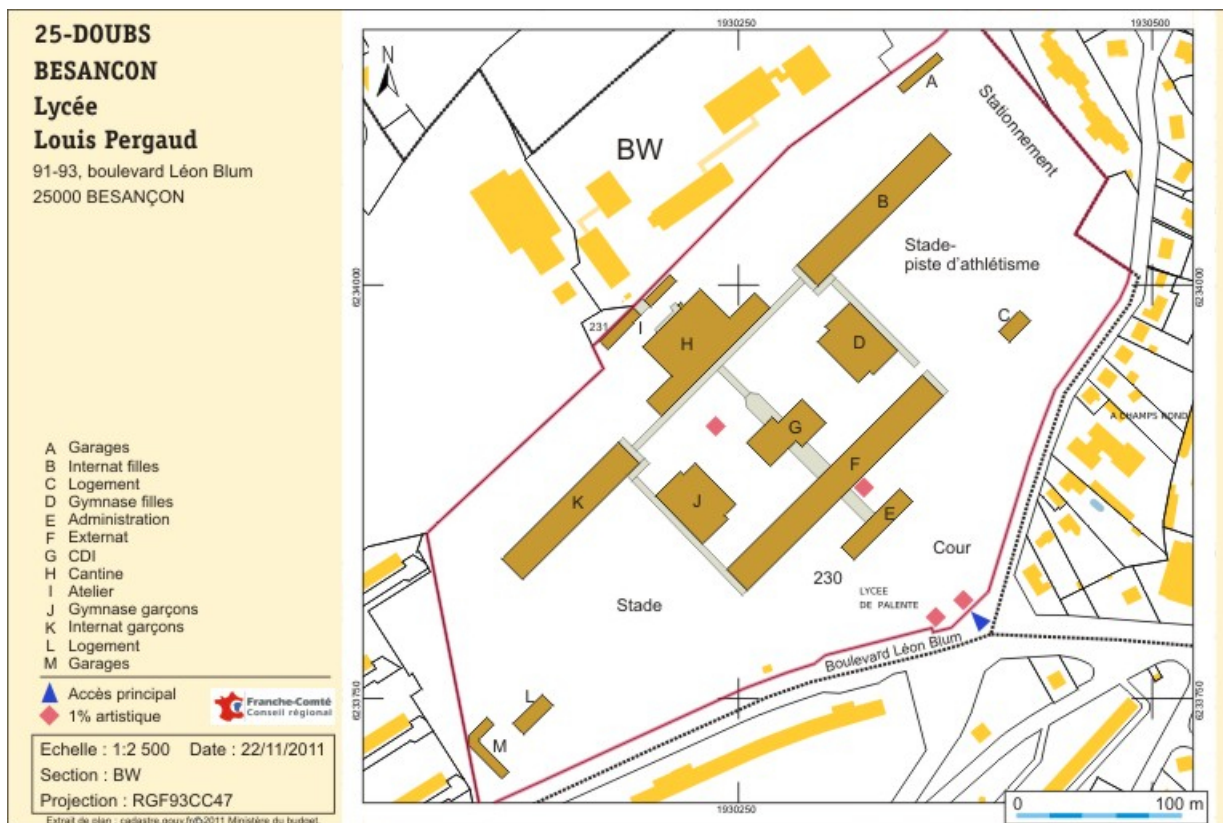
N° de l'illustration : 20142500025NUC4A

Date : 2014

Auteur : Mary Ruffinoni

Reproduction soumise à autorisation du titulaire des droits d'exploitation

© Région Bourgogne-Franche-Comté, Inventaire du patrimoine



Plan-masse et de situation. Extrait du plan cadastral numérisé, section BW, échelle 1:2500

25, Besançon, 91, 93 boulevard Léon Blum, lieudit : Palente

N° de l'illustration : 20112502598NUDA

Date : 2011

Auteur : André Céréza

Reproduction soumise à autorisation du titulaire des droits d'exploitation

© Région Bourgogne-Franche-Comté, Inventaire du patrimoine



Vue aérienne du lycée (sans date).

25, Besançon, 91, 93 boulevard Léon Blum, lieudit : Palente

N° de l'illustration : 20152500302NUC4A

Date : 2015

Auteur : Mary Ruffinoni (reproduction)

Reproduction soumise à autorisation du titulaire des droits d'exploitation

© Région Bourgogne-Franche-Comté, Inventaire du patrimoine



Vue aérienne du lycée (sans date).

25, Besançon, 91, 93 boulevard Léon Blum, lieudit : Palente

N° de l'illustration : 20152500281NUC4A

Date : 2015

Auteur : Mary Ruffinoni (reproduction)

Reproduction soumise à autorisation du titulaire des droits d'exploitation

© Région Bourgogne-Franche-Comté, Inventaire du patrimoine



Vue générale de l'externat et de l'administration depuis la cour est.

25, Besançon, 91, 93 boulevard Léon Blum, lieudit : Palente

N° de l'illustration : 20142500043NUC4A

Date : 2014

Auteur : Mary Ruffinoni

Reproduction soumise à autorisation du titulaire des droits d'exploitation

© Région Bourgogne-Franche-Comté, Inventaire du patrimoine



L'oeuvre d'Oudot dans son contexte.

91, 93 boulevard Léon Blum

N° de l'illustration : 20142500030NUC4A

Date : 2014

Auteur : Mary Ruffinoni

Reproduction soumise à autorisation du titulaire des droits d'exploitation

© Région Bourgogne-Franche-Comté, Inventaire du patrimoine



L'allée de l'entrée principale vers la façade sud-est de l'administration.

25, Besançon, 91, 93 boulevard Léon Blum, lieudit : Palente


N° de l'illustration : 20152500292NUC4A

Date : 2015

Auteur : Mary Ruffinoni

Reproduction soumise à autorisation du titulaire des droits d'exploitation

© Région Bourgogne-Franche-Comté, Inventaire du patrimoine



Passerelle menant de l'externat au bâtiment de l'administration.

25, Besançon, 91, 93 boulevard Léon Blum, lieudit : Palente

N° de l'illustration : 20142500028NUC4A

Date : 2014

Auteur : Mary Ruffinoni

Reproduction soumise à autorisation du titulaire des droits d'exploitation

© Région Bourgogne-Franche-Comté, Inventaire du patrimoine



Façade postérieure de l'externat.

25, Besançon, 91, 93 boulevard Léon Blum, lieudit : Palente

N° de l'illustration : 20142500039NUC4A

Date : 2014

Auteur : Mary Ruffinoni

Reproduction soumise à autorisation du titulaire des droits d'exploitation

© Région Bourgogne-Franche-Comté, Inventaire du patrimoine



Escalier de l'externat : vitraux de Wogensky.

25, Besançon, 91, 93 boulevard Léon Blum, lieudit : Palente

N° de l'illustration : 20142500027NUC4A

Date : 2014

Auteur : Mary Ruffinoni

Reproduction soumise à autorisation du titulaire des droits d'exploitation

© Région Bourgogne-Franche-Comté, Inventaire du patrimoine



Passage couvert menant au centre de documentation et d'information.

25, Besançon, 91, 93 boulevard Léon Blum, lieudit : Palente

N° de l'illustration : 20142500040NUC4A

Date : 2014

Auteur : Mary Ruffinoni

Reproduction soumise à autorisation du titulaire des droits d'exploitation

© Région Bourgogne-Franche-Comté, Inventaire du patrimoine



Passage couvert reliant l'externat au centre de documentation et d'information.

25, Besançon, 91, 93 boulevard Léon Blum, lieudit : Palente


N° de l'illustration : 20142500045NUC4A

Date : 2014

Auteur : Mary Ruffinoni

Reproduction soumise à autorisation du titulaire des droits d'exploitation

© Région Bourgogne-Franche-Comté, Inventaire du patrimoine



Passerelle aérienne (non affectée) menant du centre de documentation et d'information à l'externat.

25, Besançon, 91, 93 boulevard Léon Blum, lieudit : Palente

N° de l'illustration : 20142500046NUC4A

Date : 2014

Auteur : Mary Ruffinoni

Reproduction soumise à autorisation du titulaire des droits d'exploitation

© Région Bourgogne-Franche-Comté, Inventaire du patrimoine



Vue du centre de documentation et d'information depuis le nord-ouest et façade postérieure de l'externat.
25, Besançon, 91, 93 boulevard Léon Blum, lieudit : Palente

N° de l'illustration : 20142500047NUC4A

Date : 2014

Auteur : Mary Ruffinoni

Reproduction soumise à autorisation du titulaire des droits d'exploitation

© Région Bourgogne-Franche-Comté, Inventaire du patrimoine



Vue du centre de documentation et d'information depuis le sud-ouest le long de la façade postérieure de l'externat.
25, Besançon, 91, 93 boulevard Léon Blum, lieudit : Palente

N° de l'illustration : 20152500282NUC4A

Date : 2015

Auteur : Mary Ruffinoni

Reproduction soumise à autorisation du titulaire des droits d'exploitation

© Région Bourgogne-Franche-Comté, Inventaire du patrimoine



Le groupe sculpté de Salomé Venard dans son contexte.

91, 93 boulevard Léon Blum

N° de l'illustration : 20142500036NUC4A

Date : 2014

Auteur : Mary Ruffinoni

Reproduction soumise à autorisation du titulaire des droits d'exploitation

© Région Bourgogne-Franche-Comté, Inventaire du patrimoine



Le groupe sculpté devant les façades postérieures du centre de documentation et d'information et de l'externat.
91, 93 boulevard Léon Blum

N° de l'illustration : 20142500038NUC4A

Date : 2014

Auteur : Mary Ruffinoni

Reproduction soumise à autorisation du titulaire des droits d'exploitation

© Région Bourgogne-Franche-Comté, Inventaire du patrimoine



Vue de trois-quart est de la façade postérieure sud-est du cdi et circulation abritée vers l'externat.

25, Besançon, 91, 93 boulevard Léon Blum, lieudit : Palente

N° de l'illustration : 20152500286NUC4A

Date : 2015

Auteur : Mary Ruffinoni

Reproduction soumise à autorisation du titulaire des droits d'exploitation

© Région Bourgogne-Franche-Comté, Inventaire du patrimoine



Vue intérieure de circulation abritée.

25, Besançon, 91, 93 boulevard Léon Blum, lieudit : Palente

N° de l'illustration : 20152500301NUC4A

Date : 2015

Auteur : Mary Ruffinoni

Reproduction soumise à autorisation du titulaire des droits d'exploitation

© Région Bourgogne-Franche-Comté, Inventaire du patrimoine



Vue intérieure de préau.

25, Besançon, 91, 93 boulevard Léon Blum, lieudit : Palente

N° de l'illustration : 20142500026NUC4A

Date : 2014

Auteur : Mary Ruffinoni

Reproduction soumise à autorisation du titulaire des droits d'exploitation

© Région Bourgogne-Franche-Comté, Inventaire du patrimoine



Logements est de fonction.

25, Besançon, 91, 93 boulevard Léon Blum, lieudit : Palente

N° de l'illustration : 20142500042NUC4A

Date : 2014

Auteur : Mary Ruffinoni

Reproduction soumise à autorisation du titulaire des droits d'exploitation

© Région Bourgogne-Franche-Comté, Inventaire du patrimoine



Vue de face de la façade nord-est du gymnase de filles.
25, Besançon, 91, 93 boulevard Léon Blum, lieudit : Palente

N° de l'illustration : 20152500290NUC4A

Date : 2015

Auteur : Mary Ruffinoni

Reproduction soumise à autorisation du titulaire des droits d'exploitation

© Région Bourgogne-Franche-Comté, Inventaire du patrimoine



Vue de trois-quart nord-ouest du gymnase de filles.

25, Besançon, 91, 93 boulevard Léon Blum, lieudit : Palente

N° de l'illustration : 20152500289NUC4A

Date : 2015

Auteur : Mary Ruffinoni

Reproduction soumise à autorisation du titulaire des droits d'exploitation

© Région Bourgogne-Franche-Comté, Inventaire du patrimoine



Vue de trois-quart sud-est de l'internat de filles.

25, Besançon, 91, 93 boulevard Léon Blum, lieudit : Palente

N° de l'illustration : 20142500035NUC4A

Date : 2014

Auteur : Mary Ruffinoni

Reproduction soumise à autorisation du titulaire des droits d'exploitation

© Région Bourgogne-Franche-Comté, Inventaire du patrimoine



Façade postérieure de l'internat de filles.

25, Besançon, 91, 93 boulevard Léon Blum, lieudit : Palente

N° de l'illustration : 20142500041NUC4A

Date : 2014

Auteur : Mary Ruffinoni

Reproduction soumise à autorisation du titulaire des droits d'exploitation

© Région Bourgogne-Franche-Comté, Inventaire du patrimoine



Vue de trois-quart est de la façade sud-est de l'internat de filles.

25, Besançon, 91, 93 boulevard Léon Blum, lieudit : Palente

N° de l'illustration : 20152500291NUC4A

Date : 2015

Auteur : Mary Ruffinoni

Reproduction soumise à autorisation du titulaire des droits d'exploitation

© Région Bourgogne-Franche-Comté, Inventaire du patrimoine



Vue de trois-quart des services communs.

25, Besançon, 91, 93 boulevard Léon Blum, lieudit : Palente

N° de l'illustration : 20152500300NUC4A

Date : 2015

Auteur : Mary Ruffinoni

Reproduction soumise à autorisation du titulaire des droits d'exploitation

© Région Bourgogne-Franche-Comté, Inventaire du patrimoine



Vue de trois-quart de la façade antérieure sud-est des services communs.

25, Besançon, 91, 93 boulevard Léon Blum, lieudit : Palente

N° de l'illustration : 20152500287NUC4A

Date : 2015

Auteur : Mary Ruffinoni

Reproduction soumise à autorisation du titulaire des droits d'exploitation

© Région Bourgogne-Franche-Comté, Inventaire du patrimoine



Vue rapprochée de trois-quart de l'entrée sur la façade antérieure sud-est des services communs.

25, Besançon, 91, 93 boulevard Léon Blum, lieudit : Palente

N° de l'illustration : 20152500288NUC4A

Date : 2015

Auteur : Mary Ruffinoni

Reproduction soumise à autorisation du titulaire des droits d'exploitation

© Région Bourgogne-Franche-Comté, Inventaire du patrimoine



Vue de trois quart arrière ouest des services communs.
25, Besançon, 91, 93 boulevard Léon Blum, lieudit : Palente

N° de l'illustration : 20152500297NUC4A

Date : 2015

Auteur : Mary Ruffinoni

Reproduction soumise à autorisation du titulaire des droits d'exploitation

© Région Bourgogne-Franche-Comté, Inventaire du patrimoine



Façades sud-est des ateliers au nord-ouest de la parcelle, derrière les services communs, vus de l'est.
25, Besançon, 91, 93 boulevard Léon Blum, lieudit : Palente

N° de l'illustration : 20152500299NUC4A

Date : 2015

Auteur : Mary Ruffinoni

Reproduction soumise à autorisation du titulaire des droits d'exploitation

© Région Bourgogne-Franche-Comté, Inventaire du patrimoine



Façades sud-est des ateliers au nord-ouest de la parcelle, derrière les services communs, vus de l'ouest.
25, Besançon, 91, 93 boulevard Léon Blum, lieudit : Palente

N° de l'illustration : 20152500298NUC4A

Date : 2015

Auteur : Mary Ruffinoni

Reproduction soumise à autorisation du titulaire des droits d'exploitation

© Région Bourgogne-Franche-Comté, Inventaire du patrimoine



Vue de la façade sud de l'internat de garçons.

25, Besançon, 91, 93 boulevard Léon Blum, lieudit : Palente

N° de l'illustration : 20142500034NUC4A

Date : 2014

Auteur : Mary Ruffinoni

Reproduction soumise à autorisation du titulaire des droits d'exploitation

© Région Bourgogne-Franche-Comté, Inventaire du patrimoine



Vue sur la façade sud-ouest du gymnase des garçons, terrain de sport, pignon sud-ouest de l'externat.
25, Besançon, 91, 93 boulevard Léon Blum, lieudit : Palente

N° de l'illustration : 20152500285NUC4A

Date : 2015

Auteur : Mary Ruffinoni

Reproduction soumise à autorisation du titulaire des droits d'exploitation

© Région Bourgogne-Franche-Comté, Inventaire du patrimoine



Façade nord-est du gymnase de garçons.

25, Besançon, 91, 93 boulevard Léon Blum, lieudit : Palente

N° de l'illustration : 20142500044NUC4A

Date : 2014

Auteur : Mary Ruffinoni

Reproduction soumise à autorisation du titulaire des droits d'exploitation

© Région Bourgogne-Franche-Comté, Inventaire du patrimoine



Vue sur les garages et l'environnement bâti, au sud-ouest de la parcelle.

25, Besançon, 91, 93 boulevard Léon Blum, lieudit : Palente

N° de l'illustration : 20152500283NUC4A

Date : 2015

Auteur : Mary Ruffinoni

Reproduction soumise à autorisation du titulaire des droits d'exploitation

© Région Bourgogne-Franche-Comté, Inventaire du patrimoine



Vue de trois-quart sud des logements ouest de fonction.

25, Besançon, 91, 93 boulevard Léon Blum, lieudit : Palente

N° de l'illustration : 20152500284NUC4A

Date : 2015

Auteur : Mary Ruffinoni

Reproduction soumise à autorisation du titulaire des droits d'exploitation

© Région Bourgogne-Franche-Comté, Inventaire du patrimoine