HÔPITAL HÉLÈNE PEUGEOT, ACTUELLEMENT CENTRE COMMUNAL D'ACTION SOCIALE

Franche-Comté, Doubs
Pont-de-Roide
42 rue du général Herr

Dossier IA25001064 réalisé en 2012 revu en 2013

Auteur(s) : Raphaël Favereaux

Historique

Construit en 1906-1907, l'hôpital est inauguré en grandes pompes les 10 et 11 août 1907. Il est placé sous le patronage de sa fondatrice, Hélène Peugeot, femme de l'industriel Emile Peugeot. Il comprend alors au rez-de-chaussée un vestibule (salle d'attente), une salle de bains et une salle d'auscultation, un bureau, un office avec cuisine, une salle de lecture et un réfectoire ; et à l'étage, deux dortoirs de 4 lits (hommes et femmes) et une véranda dans le corps central, et des logements et une salle pour malades contagieux dans les ailes. Une buanderie avec séchoir est installée dans une annexe au nord, à proximité d'un parc et d'un jardin-potager. A partir de 1925, les soins sont assurés par les Sœurs de la Charité, de Besançon. L'hôpital est agrandi au nord en 1960, mais cesse son activité en 1972. Depuis 1984, il abrite le centre communal d'action sociale.

Période(s) principale(s) : 1er quart 20e siècle
Période(s) secondaire(s) : 3e quart 20e siècle

Description

L'édifice est construit en maçonnerie enduite (moellon de calcaire ?), et comprend un sous-sol et un étage carré. Il se compose d'un corps central surmonté sur la façade sud d'un pignon orné d'une horloge et de l'inscription HOPITAL. Ce corps central est flanqué de deux ailes formant saillie, tant sur la façade antérieure que la façade postérieure. Leurs pignons sont percés de baies semi-circulaires. Tous les encadrements de baies et les bandeaux séparant les niveaux sont en grès rose. L'extension de 1960, vraisemblablement bâtie en parpaing de béton enduit et béton armé, est couverte en appentis. Construite en rez-de-chaussée, la buanderie possède des encadrements en brique, et est couverte d'un toit à longs pans.

Eléments descriptifs

Murs : calcaire, béton, moellon, maçonnerie, parpaing de béton, enduit, enduit, enduit
Toit : tuile mécanique
Etages : sous-sol, 1 étage carré, en rez-de-chaussée
Élévation : élévation à travées

Sources documentaires

Documents d'archives

- **3 P 464/4 Matrice des propriétés bâties (1882-1910)**
  Matrice des propriétés bâties (1882-1910)
  Lieu de conservation : Archives départementales du Doubs, Besançon- Cote du document : 3 P 464/4

Bibliographie

- **Pont-de-Roide - Vermondans d'hier et d'aujourd'hui / ASPIR, 2001.**
  Pont-de-Roide - Vermondans d'hier et d'aujourd'hui / ASPIR, 2001, 44 p.

Informations complémentaires

Thématiques : patrimoine industriel du Doubs

Aire d'étude et canton : Pays de Montbéliard (le)

Dénomination : hôpital

Parties constituantes non étudiées : buanderie, parc

© Région Bourgogne-Franche-Comté, Inventaire du patrimoine

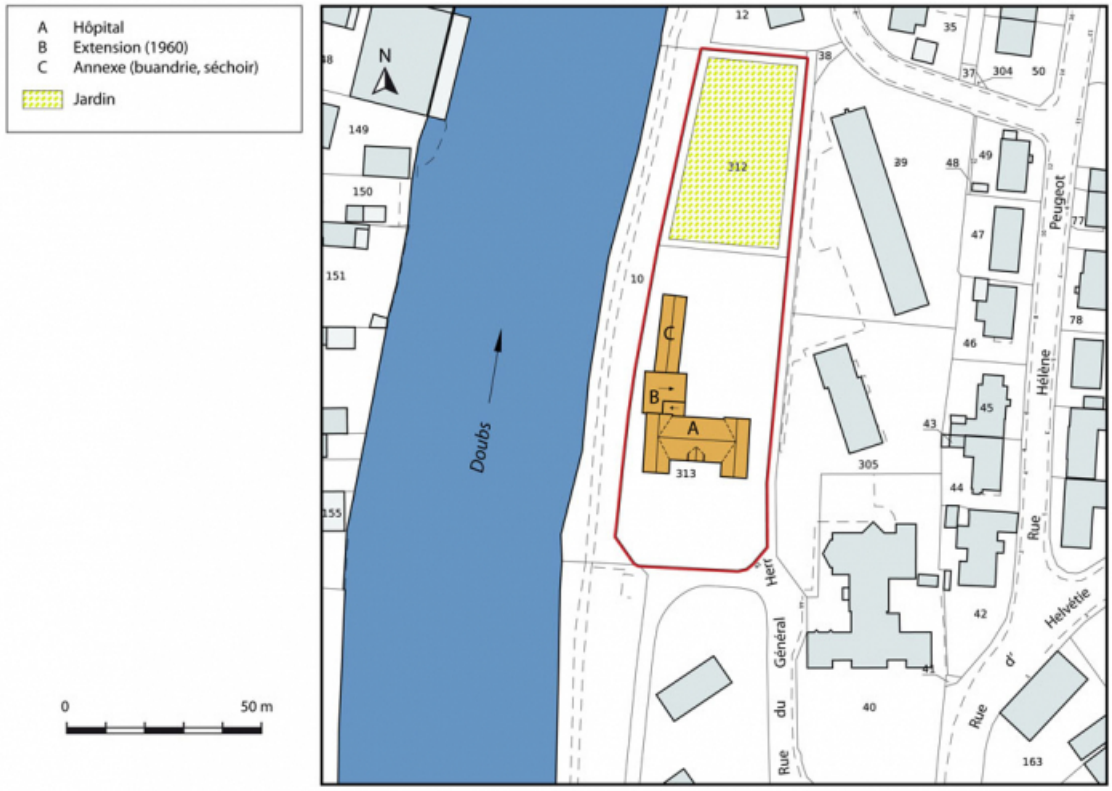

Plan-masse et de situation. Extrait du plan cadastral numérisé, section AM, échelle 1:1000.
25, Pont-de-Roide, 42 rue du général Herr

N° de l'illustration : 20142500587NUDA
Date : 2014
Auteur : Mathias Papigny
Reproduction soumise à autorisation du titulaire des droits d'exploitation
© Région Bourgogne-Franche-Comté, Inventaire du patrimoine



Pont-de-Roide (Doubs) - Hôpital Hélène Peugeot. Carte postale, cliché G. Pradier, s.d. [1907]
25, Pont-de-Roide, 42 rue du général Herr

Source :

Lieu de conservation : Association du patrimoine et de l'inventaire rudipontain, Pont-de-Roide - Cote du document : Non cotée

N° de l'illustration : 20132500908NUC4A
Date : 2013
Auteur : Raphaël Favereaux (reproduction)
Reproduction soumise à autorisation du titulaire des droits d'exploitation
© Région Bourgogne-Franche-Comté, Inventaire du patrimoine

Pont-de-Roide (Doubs) - Inauguration de l'hôpital Hélène Peugeot. Carte postale, cliché G. Pradier, s.d. [1907]
25, Pont-de-Roide, 42 rue du général Herr

Source :

Lieu de conservation : Association du patrimoine et de l'inventaire rudipontain, Pont-de-Roide - Cote du document : Non cotée

N° de l'illustration : 20132500909NUC4A
Date : 2013
Auteur : Raphaël Favereaux (reproduction)
Reproduction soumise à autorisation du titulaire des droits d'exploitation
© Région Bourgogne-Franche-Comté, Inventaire du patrimoine



Pont-de-Roide - Hôpital Hélène Peugeot. Carte postale, L. Hory, Grand Bazar Parisien, s.d. [vers 1910]
25, Pont-de-Roide, 42 rue du général Herr

Source :

Lieu de conservation : Association du patrimoine et de l'inventaire rudipontain, Pont-de-Roide - Cote du document : Non cotée

N° de l'illustration : 20132500910NUC4A
Date : 2013
Auteur : Raphaël Favereaux (reproduction)
Reproduction soumise à autorisation du titulaire des droits d'exploitation
© Région Bourgogne-Franche-Comté, Inventaire du patrimoine

Pont-de-Roide - Hôpital Hélène Peugeot. Carte postale, cliché A. Faivre, s.d. [vers 1910]
25, Pont-de-Roide, 42 rue du général Herr

Source :

Lieu de conservation : Association du patrimoine et de l'inventaire rudipontain, Pont-de-Roide - Cote du document : Non cotée

N° de l'illustration : 20132500926NUC4A
Date : 2013
Auteur : Raphaël Favereaux (reproduction)
Reproduction soumise à autorisation du titulaire des droits d'exploitation
© Région Bourgogne-Franche-Comté, Inventaire du patrimoine

Vue d'ensemble depuis le sud.
25, Pont-de-Roide, 42 rue du général Herr

N° de l'illustration : 20132500265NUC4A
Date : 2013
Auteur : Jérôme Mongreville
Reproduction soumise à autorisation du titulaire des droits d'exploitation
© Région Bourgogne-Franche-Comté, Inventaire du patrimoine

Vue d'ensemble depuis le sud-est.
25, Pont-de-Roide, 42 rue du général Herr

N° de l'illustration : 20132500267NUC4A
Date : 2013
Auteur : Jérôme Mongreville
Reproduction soumise à autorisation du titulaire des droits d'exploitation
© Région Bourgogne-Franche-Comté, Inventaire du patrimoine

Façade sud vue de trois quarts.
25, Pont-de-Roide, 42 rue du général Herr

N° de l'illustration : 20132500266NUC4A
Date : 2013
Auteur : Jérôme Mongreville
Reproduction soumise à autorisation du titulaire des droits d'exploitation
© Région Bourgogne-Franche-Comté, Inventaire du patrimoine

Façade antérieure. Détail du pignon.
25, Pont-de-Roide, 42 rue du général Herr

N° de l'illustration : 20132500268NUC4A
Date : 2013
Auteur : Jérôme Mongreville
Reproduction soumise à autorisation du titulaire des droits d'exploitation
© Région Bourgogne-Franche-Comté, Inventaire du patrimoine

Annexe (buanderie, séchoir).
25, Pont-de-Roide, 42 rue du général Herr

N° de l'illustration : 20132500146NUC4A
Date : 2013
Auteur : Jérôme Mongreville
Reproduction soumise à autorisation du titulaire des droits d'exploitation
© Région Bourgogne-Franche-Comté, Inventaire du patrimoine