

IMMEUBLE

Bourgogne-Franche-Comté, Doubs
Besançon
îlot Porteau - 32 rue Charles Nodier

Dossier IA25000688 réalisé en 1996 revu en
2009

Auteur(s) : Christiane Roussel



Historique

L'immeuble a été construit au 19e siècle après le cadastre de 1833. Au 20e siècle, les anciennes remises au fond de la cour ont été transformées en garages et le bâtiment des écuries en logement.

Période(s) principale(s) : 19e siècle

Description

L'immeuble en pierre de taille est distribué par un passage cocher en position centrale avec un escalier éclairé par une verrière situé à droite du passage. Un grand balcon filant en fonte souligne le premier étage sur rue.

Éléments descriptifs

Murs : calcaire, calcaire, pierre de taille, moellon, enduit

Toit : tuile plate

Étages : sous-sol, 3 étages carrés

Élévation : élévation à travées

Escaliers : escalier dans-oeuvre, escalier droit, en charpente

Typologie : immeuble de standing

Sources documentaires

Documents figurés

- **Besançon** : extrait du plan cadastral, 1974, section AP
Besançon : extrait du plan cadastral, 1974, section AP.

Informations complémentaires

- **Voir le dossier numérisé** : <https://patrimoine.bourgognefranchecomte.fr/gtrudov/IA25000688/index.htm>

Observations :

L'édifice, avec balcon filant sur la façade sur rue, allée cochère, écurie et remises situées dans une grande cour, présente les caractéristiques essentielles de l'immeuble de standing.

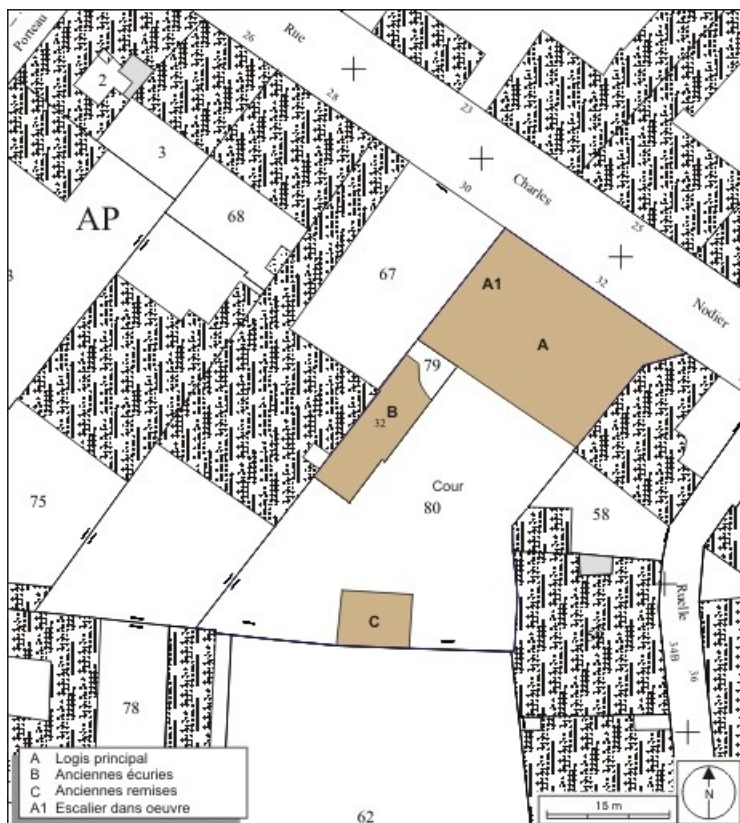
Thématiques : demeures bisontines

Aire d'étude et canton : Besançon centre

Dénomination : immeuble

Parties constituantes non étudiées : écurie, remise, cour

© Région Bourgogne-Franche-Comté, Inventaire du patrimoine



Plan masse et de situation. Extrait du plan cadastral, 1974, section AP.
25, Besançon, 32 rue Charles Nodier, lieudit : îlot Porteau

Source :

Besançon : extrait du plan cadastral, 1974, section AP.

N° de l'illustration : 20102500087NUDA

Date : 2010

Auteur : André Céréza

Reproduction soumise à autorisation du titulaire des droits d'exploitation

© Région Bourgogne-Franche-Comté, Inventaire du patrimoine



Vue d'ensemble éloignée depuis la rue : de trois quarts droit.

25, Besançon, 32 rue Charles Nodier, lieudit : îlot Porteau

N° de l'illustration : 20112501767NUC2A

Date : 2011

Auteur : Yves Sancey

Reproduction soumise à autorisation du titulaire des droits d'exploitation

© Région Bourgogne-Franche-Comté, Inventaire du Patrimoine



Vue d'ensemble depuis la rue, de trois quarts gauche.
25, Besançon, 32 rue Charles Nodier, lieudit : îlot Porteau

N° de l'illustration : 20112501761NUC2A

Date : 2011

Auteur : Yves Sancey

Reproduction soumise à autorisation du titulaire des droits d'exploitation

© Région Bourgogne-Franche-Comté, Inventaire du Patrimoine



Vue d'ensemble éloignée de la façade postérieure : de trois quarts droit.

25, Besançon, 32 rue Charles Nodier, lieudit : îlot Porteau

N° de l'illustration : 20112501768NUC2A

Date : 2011

Auteur : Yves Sancey

Reproduction soumise à autorisation du titulaire des droits d'exploitation

© Région Bourgogne-Franche-Comté, Inventaire du Patrimoine



Façade antérieure, premier étage : vue d'ensemble du balcon filant.

25, Besançon, 32 rue Charles Nodier, lieudit : îlot Porteau

N° de l'illustration : 20112501765NUC2A

Date : 2011

Auteur : Yves Sancey

Reproduction soumise à autorisation du titulaire des droits d'exploitation

© Région Bourgogne-Franche-Comté, Inventaire du Patrimoine



Façade antérieure, premier étage, balcon filant : détail du garde-corps.

25, Besançon, 32 rue Charles Nodier, lieudit : îlot Porteau

N° de l'illustration : 20112501766NUC2A

Date : 2011

Auteur : Yves Sancey

Reproduction soumise à autorisation du titulaire des droits d'exploitation

© Région Bourgogne-Franche-Comté, Inventaire du Patrimoine



Façade antérieure, balcon filant : détail d'un décor du garde-corps en fonte.

25, Besançon, 32 rue Charles Nodier, lieudit : îlot Porteau

N° de l'illustration : 20112501776NUC2A

Date : 2011

Auteur : Yves Sancey

Reproduction soumise à autorisation du titulaire des droits d'exploitation

© Région Bourgogne-Franche-Comté, Inventaire du Patrimoine



Vue d'ensemble de la façade postérieure depuis la cour.

25, Besançon, 32 rue Charles Nodier, lieudit : îlot Porteau


N° de l'illustration : 20112501769NUC2A

Date : 2011

Auteur : Yves Sancey

Reproduction soumise à autorisation du titulaire des droits d'exploitation

© Région Bourgogne-Franche-Comté, Inventaire du Patrimoine



Vue d'ensemble du passage cocher depuis l'entrée.

25, Besançon, 32 rue Charles Nodier, lieudit : îlot Porteau

N° de l'illustration : 20112501770NUC2A

Date : 2011

Auteur : Yves Sancey

Reproduction soumise à autorisation du titulaire des droits d'exploitation

© Région Bourgogne-Franche-Comté, Inventaire du Patrimoine



Passage cocher : détail d'une console.

25, Besançon, 32 rue Charles Nodier, lieudit : îlot Porteau

N° de l'illustration : 20112501771NUC2A

Date : 2011

Auteur : Yves Sancey

Reproduction soumise à autorisation du titulaire des droits d'exploitation

© Région Bourgogne-Franche-Comté, Inventaire du Patrimoine



Intérieur : vue d'ensemble du plafond et de la verrière de la cage d'escalier.

25, Besançon, 32 rue Charles Nodier, lieudit : îlot Porteau

N° de l'illustration : 20112501764NUC2A

Date : 2011

Auteur : Yves Sancey

Reproduction soumise à autorisation du titulaire des droits d'exploitation

© Région Bourgogne-Franche-Comté, Inventaire du Patrimoine



Intérieur : détail du plafond de la cage d'escalier.

25, Besançon, 32 rue Charles Nodier, lieudit : îlot Porteau

N° de l'illustration : 20112501762NUC2A

Date : 2011

Auteur : Yves Sancey

Reproduction soumise à autorisation du titulaire des droits d'exploitation

© Région Bourgogne-Franche-Comté, Inventaire du Patrimoine



Intérieur, escalier : vue plongeante.

25, Besançon, 32 rue Charles Nodier, lieudit : îlot Porteau


N° de l'illustration : 20112501773NUC2A

Date : 2011

Auteur : Yves Sancey

Reproduction soumise à autorisation du titulaire des droits d'exploitation

© Région Bourgogne-Franche-Comté, Inventaire du Patrimoine



Intérieur, escalier : détail de la première volée.

25, Besançon, 32 rue Charles Nodier, lieudit : îlot Porteau

N° de l'illustration : 20112501772NUC2A

Date : 2011

Auteur : Yves Sancey

Reproduction soumise à autorisation du titulaire des droits d'exploitation

© Région Bourgogne-Franche-Comté, Inventaire du Patrimoine



Intérieur, escalier : détail du sol en pierre.

25, Besançon, 32 rue Charles Nodier, lieudit : îlot Porteau

N° de l'illustration : 20112501775NUC2A

Date : 2011

Auteur : Yves Sancey

Reproduction soumise à autorisation du titulaire des droits d'exploitation

© Région Bourgogne-Franche-Comté, Inventaire du Patrimoine



Intérieur, escalier : détail du décor à la base des barreaux de la rampe.

25, Besançon, 32 rue Charles Nodier, lieudit : îlot Porteau

N° de l'illustration : 20112501774NUC2A

Date : 2011

Auteur : Yves Sancey

Reproduction soumise à autorisation du titulaire des droits d'exploitation

© Région Bourgogne-Franche-Comté, Inventaire du Patrimoine



Bâtiment des anciennes écuries : vue d'ensemble, de trois quarts droit.

25, Besançon, 32 rue Charles Nodier, lieudit : îlot Porteau

N° de l'illustration : 20112501777NUC2A

Date : 2011

Auteur : Yves Sancey

Reproduction soumise à autorisation du titulaire des droits d'exploitation

© Région Bourgogne-Franche-Comté, Inventaire du Patrimoine



Cour : bâtiment des anciennes remises, de trois quarts gauche.

25, Besançon, 32 rue Charles Nodier, lieudit : îlot Porteau

N° de l'illustration : 20112501763NUC2A

Date : 2011

Auteur : Yves Sancey

Reproduction soumise à autorisation du titulaire des droits d'exploitation

© Région Bourgogne-Franche-Comté, Inventaire du Patrimoine