

IMMEUBLE DIT LE BUILDING

Bourgogne-Franche-Comté, Doubs
Besançon
îlot Pierre Bayle - 26 rue Proudhon

Dossier IA25000630 réalisé en 1996 revu en
2009

Auteur(s) : Christiane Roussel



Historique

L'immeuble a été construit en 1926 par l'architecte André Boucton à la demande de la Société anonyme du crédit foncier de Franche-Comté. Il s'agit d'un des premiers immeubles bisontins en béton armé, sa hauteur de sept étages lui ayant valu localement l'appellation de "Building". Le programme prévoyait à l'origine un cinéma au sous-sol, l'office du tourisme au rez-de-chaussée, des galeries commerciales aux deux premiers étages, des bureaux pour les suivants, un salon de thé et un grill-room au septième étage avec une grande terrasse formant belvédère. Actuellement, et peut-être dès l'origine, des logements se sont substitués à la plupart des activités prévues au départ. La salle de spectacle et le grand hall d'entrée ont été irrémédiablement endommagés lors d'un attentat en octobre 1988.

Période(s) principale(s) : 1er quart 20e siècle

Auteur(s) de l'oeuvre :

André (architecte) NE PAS UTILISER Boucton (architecte, attribution par travaux historiques)

Eléments descriptifs

Murs : béton, béton armé

Toit : béton en couverture

Etages : sous-sol, 5 étages carrés

Élévation : élévation ordonnancée

Escaliers : escalier dans-oeuvre, escalier tournant à retours avec jour, en maçonnerie;

Autres organes de circulations : ascenseur

Typologie : immeuble de standing

Décor

Techniques : sculpture

Précision sur les représentations :

Au-dessus de l'entrée centrale se trouvent deux bas-reliefs en moulage représentant, à droite, un montagnard et à gauche une jeune fille tenant un bouquet de fleurs ; dans le hall, d'autres moulages personnifiaient les quatre activités de la région : l'horloger, le bûcheron, le skieur et le vendangeur.

Sources documentaires

Documents figurés

- **Besançon : extrait du plan cadastral, 1974, section AE.**

Besançon : extrait du plan cadastral, 1974, section AE.

- **Dessin de l'élévation principale sur rue.**

Dessin de l'élévation principale sur rue, par Boucton, André (architecte). In "L'illustré. Paris, province, colonies", juin 1928, n° 318.

- **Dessin de la façade latérale gauche de l'immeuble.**

Dessin de la façade latérale gauche de l'immeuble, par Boucton, André (architecte). In "L'illustré. Paris, province, colonies", juin 1928, n° 318.

Informations complémentaires

- **voir le dossier numérisé** : <https://patrimoine.bourgognefranche-comte.fr/gtrudov/IA25000630/index.htm>

Observations :

L'un des premiers immeubles en béton armé de Besançon, de conception très soignée au niveau du sous-oeuvre avec sols en mosaïque, portes en menuiserie, grilles et garde-corps en fer forgé.

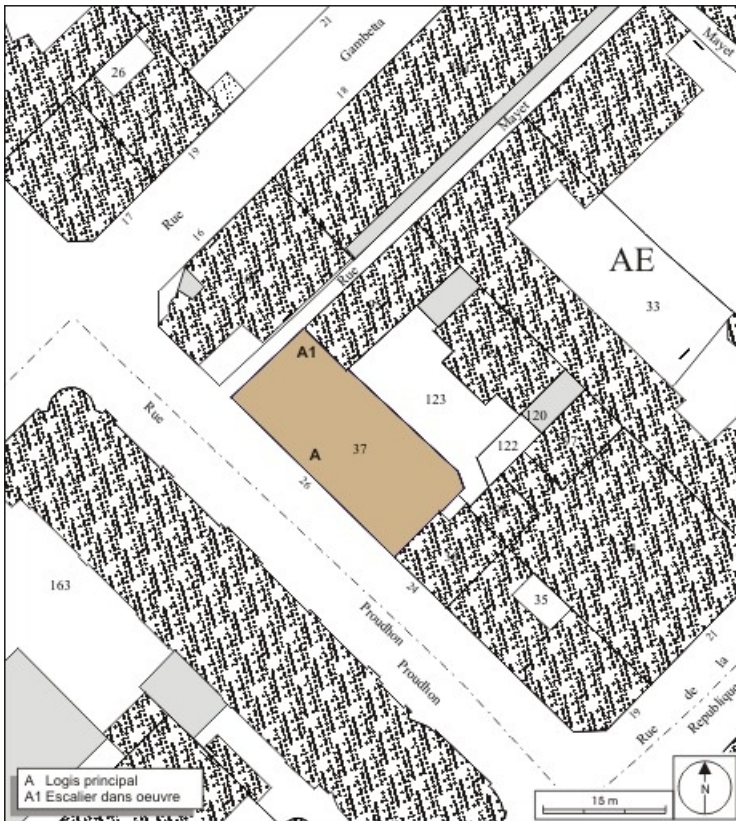
Thématiques : demeures bisontines

Aire d'étude et canton : Besançon centre

Dénomination : immeuble

Parties constituantes non étudiées : cour

© Région Bourgogne-Franche-Comté, Inventaire du patrimoine



Plan masse et de situation. Extrait du plan cadastral, 1974, section AE.
25, Besançon, 26 rue Proudhon, lieudit : îlot Pierre Bayle

Source :

Besançon : extrait du plan cadastral, 1974, section AE.

N° de l'illustration : 20102500069NUDA

Date : 2010

Auteur : André Céréza

Reproduction soumise à autorisation du titulaire des droits d'exploitation

© Région Bourgogne-Franche-Comté, Inventaire du patrimoine



Dessin de la façade latérale gauche de l'immeuble.
25, Besançon, 26 rue Proudhon, lieudit : îlot Pierre Bayle

Source :

Dessin à l'encre, 1e moitié 20e siècle, par Boucton, André (architecte). Dans : "L'illustré. Paris, province, colonies", juin 1928, n° 318.


N° de l'illustration : 20092501245NUC2A

Date : 2009

Auteur : Yves Sancey

Reproduction soumise à autorisation du titulaire des droits d'exploitation

© Région Bourgogne-Franche-Comté, Inventaire du Patrimoine



Dessin de l'élévation principale sur rue.

25, Besançon, 26 rue Proudhon, lieudit : îlot Pierre Bayle

Source :

Dessin à l'encre, 1e moitié 20e siècle, par Boucton, André (architecte). Dans : "L'illustré. Paris, province, colonies", juin 1928, n° 318.

N° de l'illustration : 20092501246NUC2A

Date : 2009

Auteur : Yves Sancey

Reproduction soumise à autorisation du titulaire des droits d'exploitation

© Région Bourgogne-Franche-Comté, Inventaire du Patrimoine



Vue d'ensemble : de trois quarts gauche.

25, Besançon, 26 rue Proudhon, lieudit : îlot Pierre Bayle

N° de l'illustration : 20112501747NUC2A

Date : 2011

Auteur : Yves Sancey

Reproduction soumise à autorisation du titulaire des droits d'exploitation

© Région Bourgogne-Franche-Comté, Inventaire du Patrimoine



Façade latérale gauche : de trois quarts gauche.

25, Besançon, 26 rue Proudhon, lieudit : îlot Pierre Bayle

N° de l'illustration : 20112501746NUC2A

Date : 2011

Auteur : Yves Sancey

Reproduction soumise à autorisation du titulaire des droits d'exploitation

© Région Bourgogne-Franche-Comté, Inventaire du Patrimoine



Façade : auvent et balcons.

25, Besançon, 26 rue Proudhon, lieudit : îlot Pierre Bayle

N° de l'illustration : 20062500624NUCA

Date : 2006

Auteur : Yves Sancey

Reproduction soumise à autorisation du titulaire des droits d'exploitation

© Région Bourgogne-Franche-Comté, Inventaire du patrimoine



Façade antérieure : détail de la partie gauche.

25, Besançon, 26 rue Proudhon, lieudit : îlot Pierre Bayle

N° de l'illustration : 20062500625NUCA

Date : 2006

Auteur : Yves Sancey

Reproduction soumise à autorisation du titulaire des droits d'exploitation

© Région Bourgogne-Franche-Comté, Inventaire du patrimoine



Façade antérieure : détail des étages supérieurs.

25, Besançon, 26 rue Proudhon, lieudit : îlot Pierre Bayle

N° de l'illustration : 20062500627NUCA

Date : 2006

Auteur : Yves Sancey

Reproduction soumise à autorisation du titulaire des droits d'exploitation

© Région Bourgogne-Franche-Comté, Inventaire du patrimoine



Vue d'ensemble, de trois quarts droit.

25, Besançon, 26 rue Proudhon, lieudit : îlot Pierre Bayle

N° de l'illustration : 20062500628NUCA

Date : 2006

Auteur : Yves Sancey

Reproduction soumise à autorisation du titulaire des droits d'exploitation

© Région Bourgogne-Franche-Comté, Inventaire du patrimoine



Portail d'entrée, décor en bas-relief : la jeune fille.

25, Besançon, 26 rue Proudhon, lieudit : îlot Pierre Bayle

N° de l'illustration : 20062500631NUCA

Date : 2006

Auteur : Yves Sancey

Reproduction soumise à autorisation du titulaire des droits d'exploitation

© Région Bourgogne-Franche-Comté, Inventaire du patrimoine



Balcon, partie gauche : détail du décor de la dalle.

25, Besançon, 26 rue Proudhon, lieudit : îlot Pierre Bayle

N° de l'illustration : 20062500629NUCA

Date : 2006

Auteur : Yves Sancey

Reproduction soumise à autorisation du titulaire des droits d'exploitation

© Région Bourgogne-Franche-Comté, Inventaire du patrimoine



Balcon, partie gauche : détail du décor de la dalle.

25, Besançon, 26 rue Proudhon, lieudit : îlot Pierre Bayle

N° de l'illustration : 20062500630NUCA

Date : 2006

Auteur : Yves Sancey

Reproduction soumise à autorisation du titulaire des droits d'exploitation

© Région Bourgogne-Franche-Comté, Inventaire du patrimoine



Portail d'entrée : détail de la grille.

25, Besançon, 26 rue Proudhon, lieudit : îlot Pierre Bayle

N° de l'illustration : 20062500634NUCA

Date : 2006

Auteur : Yves Sancey

Reproduction soumise à autorisation du titulaire des droits d'exploitation

© Région Bourgogne-Franche-Comté, Inventaire du patrimoine



Détail d'une fenêtre à gauche du portail d'entrée.

25, Besançon, 26 rue Proudhon, lieudit : îlot Pierre Bayle

N° de l'illustration : 20062500633NUCA

Date : 2006

Auteur : Yves Sancey

Reproduction soumise à autorisation du titulaire des droits d'exploitation

© Région Bourgogne-Franche-Comté, Inventaire du patrimoine



Détail du décor de l'entrée en bas-relief : le montagnard.

25, Besançon, 26 rue Proudhon, lieudit : îlot Pierre Bayle


N° de l'illustration : 20112501744NUC2A

Date : 2011

Auteur : Yves Sancey

Reproduction soumise à autorisation du titulaire des droits d'exploitation

© Région Bourgogne-Franche-Comté, Inventaire du Patrimoine



Détail du décor de l'entrée en bas-relief : la jeune fille.

25, Besançon, 26 rue Proudhon, lieudit : îlot Pierre Bayle

N° de l'illustration : 20112501745NUC2A

Date : 2011

Auteur : Yves Sancey

Reproduction soumise à autorisation du titulaire des droits d'exploitation

© Région Bourgogne-Franche-Comté, Inventaire du Patrimoine



Portail d'entrée : détail du bas-relief droit, buste de la jeune fille.

25, Besançon, 26 rue Proudhon, lieudit : îlot Pierre Bayle

N° de l'illustration : 20062500632NUCA

Date : 2006

Auteur : Yves Sancey

Reproduction soumise à autorisation du titulaire des droits d'exploitation

© Région Bourgogne-Franche-Comté, Inventaire du patrimoine



Partie gauche : détail du décor du dessous du balcon et des fenêtres.

25, Besançon, 26 rue Proudhon, lieudit : îlot Pierre Bayle

N° de l'illustration : 20062500626NUCA

Date : 2006

Auteur : Yves Sancey

Reproduction soumise à autorisation du titulaire des droits d'exploitation

© Région Bourgogne-Franche-Comté, Inventaire du patrimoine



Façade postérieure : vue rapprochée.

25, Besançon, 26 rue Proudhon, lieudit : îlot Pierre Bayle

N° de l'illustration : 20112501749NUC2A

Date : 2011

Auteur : Yves Sancey

Reproduction soumise à autorisation du titulaire des droits d'exploitation

© Région Bourgogne-Franche-Comté, Inventaire du Patrimoine



Façade postérieure : vue éloignée.

25, Besançon, 26 rue Proudhon, lieudit : îlot Pierre Bayle

N° de l'illustration : 20112501748NUC2A

Date : 2011

Auteur : Yves Sancey

Reproduction soumise à autorisation du titulaire des droits d'exploitation

© Région Bourgogne-Franche-Comté, Inventaire du Patrimoine