


MAISON

Bourgogne-Franche-Comté, Doubs
Besançon
îlot Lorraine - 47 rue Bersot

Dossier IA25000628 réalisé en 1996 revu en
2009

Auteur(s) : Christiane Roussel



Historique

La maison a été construite dans la 1ère moitié du 18e siècle. Elle comprenait, en rez-de-chaussée sur rue, deux arcades boutiquières de part et d'autre du couloir central qui ont été murées à une époque indéterminée. Le deuxième logis secondaire, à un étage carré d'origine, a été surélevé, probablement au 19e siècle, de deux étages carrés avec de la pierre de taille, puis du pan de bois enduit.

Période(s) principale(s) : 1ère moitié 18e siècle

Période(s) secondaire(s) : 19e siècle

Auteur(s) de l'oeuvre :
maître d'oeuvre inconnu ()

Description

La maison est constituée d'un logis principal sur rue et de deux logis secondaires accolés situés le long de la limite droite de la parcelle. Elle est distribuée par un couloir en position centrale, et un escalier à cage ouverte situé entre les deux premiers logis. Le logis principal, bâti sur deux caves plafonnées, est à un étage carré et un de comble. Le premier logis secondaire, bâti sur une cave voûtée en berceau, est à deux étages carrés, le deuxième logis secondaire possédant trois étages carrés. L'édifice est en pierre de taille, sauf la façade postérieure du logis principal et le deuxième logis secondaire en moellon. Le long de la limite parcellaire gauche se trouvent des bûchers à claire-voie de bois.

Éléments descriptifs

Murs : calcaire, pierre de taille, moellon

Toit : tuile plate

Étages : sous-sol, 3 étages carrés, étage de comble

Couvrement : voûte en berceau

Élévation : élévation ordonnancée

Escaliers : escalier de distribution extérieur, escalier tournant à retours sans jour, en maçonnerie en charpente; escalier dans-oeuvre, escalier tournant à retours sans jour, en charpente

Typologie : maison avec escalier à cage ouverte et couloir

Sources documentaires

Documents figurés

- **Besançon : extrait du plan cadastral, 1974, section AH.**
Besançon : extrait du plan cadastral, 1974, section AH.

Informations complémentaires

- **voir le dossier numérisé** : <https://patrimoine.bourgognefranchecomte.fr/gtrudov/IA25000628/index.htm>

Observations :

La maison, de la 1^e moitié du 18^e siècle, avec ses deux logis secondaires accolés perpendiculaires au logis principal, offre une composition d'ensemble plutôt utilisée dans les hôtels de la même période. A noter la conservation, dans la cour, d'un ensemble de bûchers.

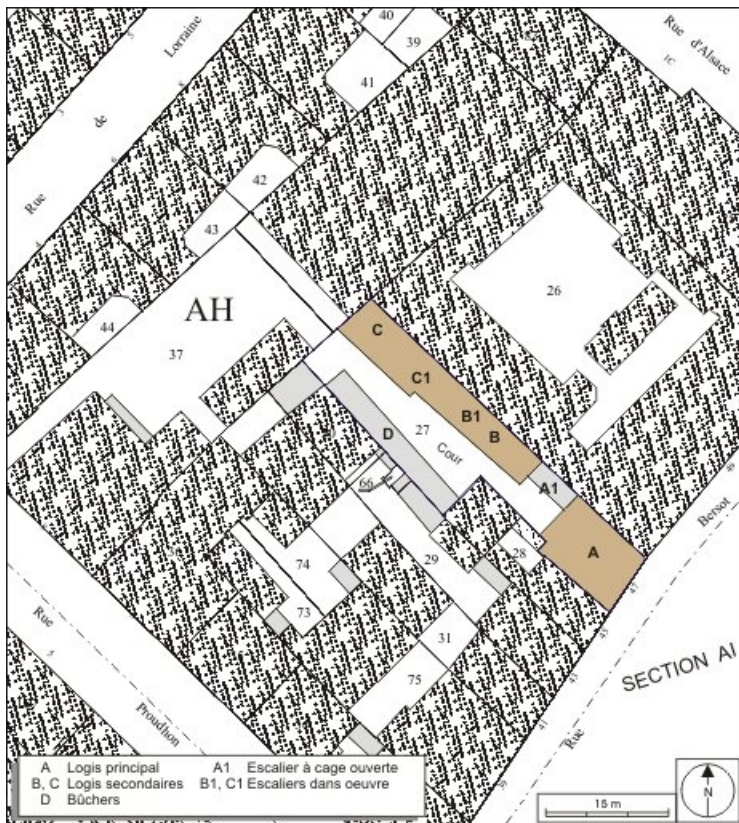
Thématiques : demeures bisontines

Aire d'étude et canton : Besançon centre

Dénomination : maison

Parties constituantes non étudiées : bûcher, logement, borne fontaine, cour

© Région Bourgogne-Franche-Comté, Inventaire du patrimoine



Plan masse et de situation. Extrait du plan cadastral, 1974, section AH.
25, Besançon, 47 rue Bersot, lieudit : îlot Lorraine

Source :

Besançon : extrait du plan cadastral, 1974, section AH.

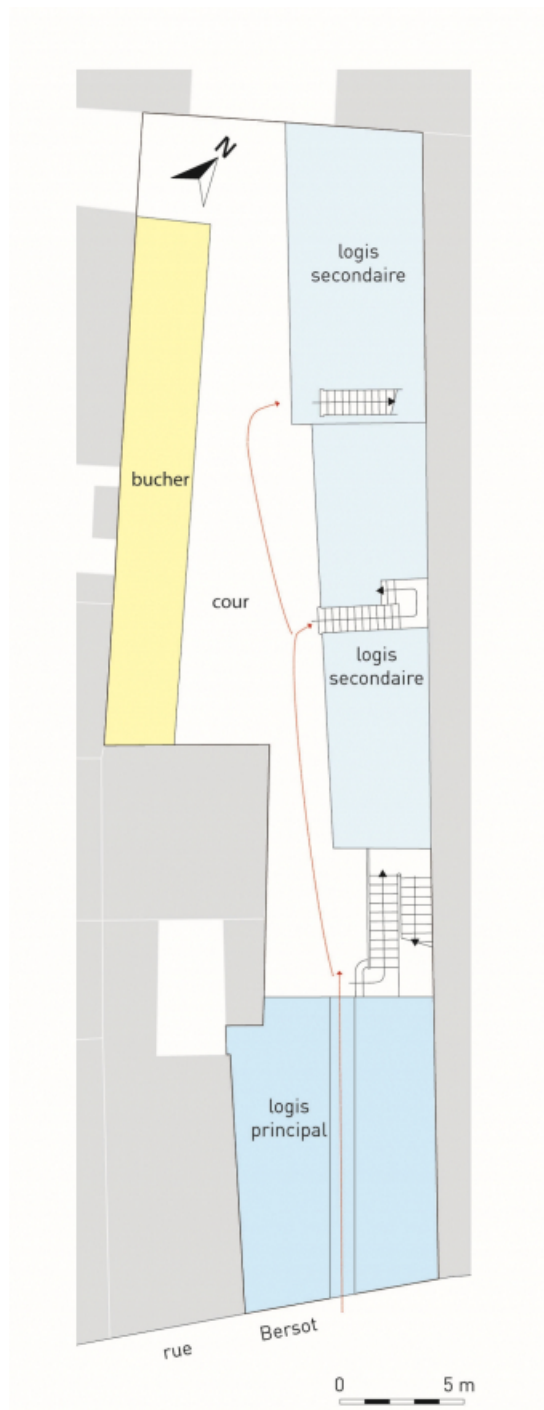
N° de l'illustration : 20102500072NUDA

Date : 2010

Auteur : André Céréza

Reproduction soumise à autorisation du titulaire des droits d'exploitation

© Région Bourgogne-Franche-Comté, Inventaire du patrimoine



Disposition du bâti et des escaliers à l'intérieur du fonds.

25, Besançon, 47 rue Bersot, lieu dit : îlot Lorraine

N° de l'illustration : 20132500395NUDA

Date : 2013

Auteur : Mathias Papigny

Reproduction soumise à autorisation du titulaire des droits d'exploitation

© Région Bourgogne-Franche-Comté, Inventaire du Patrimoine



Façade antérieure : vue d'ensemble de face.

25, Besançon, 47 rue Bersot, lieudit : îlot Lorraine

N° de l'illustration : 20112500045NUC4A

Date : 2011

Auteur : Jérôme Mongreville

Reproduction soumise à autorisation du titulaire des droits d'exploitation

© Région Bourgogne-Franche-Comté, Inventaire du Patrimoine



Vue d'ensemble des logis et des bûchers depuis le fond de la cour.

25, Besançon, 47 rue Bersot, lieudit : îlot Lorraine

N° de l'illustration : 20112500050NUC4A

Date : 2011

Auteur : Jérôme Mongreville

Reproduction soumise à autorisation du titulaire des droits d'exploitation

© Région Bourgogne-Franche-Comté, Inventaire du Patrimoine



Vue d'ensemble de la façade postérieure du logis principal.

25, Besançon, 47 rue Bersot, lieudit : îlot Lorraine

N° de l'illustration : 20112500048NUC4A

Date : 2011

Auteur : Jérôme Mongreville

Reproduction soumise à autorisation du titulaire des droits d'exploitation

© Région Bourgogne-Franche-Comté, Inventaire du Patrimoine



Façade postérieure du logis principal : détail du premier étage depuis l'escalier à cage ouverte.
25, Besançon, 47 rue Bersot, lieudit : îlot Lorraine

N° de l'illustration : 20112500049NUC4A

Date : 2011

Auteur : Jérôme Mongreville

Reproduction soumise à autorisation du titulaire des droits d'exploitation

© Région Bourgogne-Franche-Comté, Inventaire du Patrimoine



Logis secondaires : vue d'ensemble de trois quarts droit.

25, Besançon, 47 rue Bersot, lieu dit : îlot Lorraine

N° de l'illustration : 20112500046NUC4A

Date : 2011

Auteur : Jérôme Mongreville

Reproduction soumise à autorisation du titulaire des droits d'exploitation

© Région Bourgogne-Franche-Comté, Inventaire du Patrimoine



Vue d'ensemble du premier logis secondaire de trois quarts gauche.

25, Besançon, 47 rue Bersot, lieudit : îlot Lorraine

N° de l'illustration : 20112500051NUC4A

Date : 2011

Auteur : Jérôme Mongreville

Reproduction soumise à autorisation du titulaire des droits d'exploitation

© Région Bourgogne-Franche-Comté, Inventaire du Patrimoine



Vue d'ensemble de l'escalier à cage ouverte et du premier logis secondaire de trois quarts droit.

25, Besançon, 47 rue Bersot, lieu dit : îlot Lorraine

N° de l'illustration : 20112500053NUC4A

Date : 2011

Auteur : Jérôme Mongreville

Reproduction soumise à autorisation du titulaire des droits d'exploitation

© Région Bourgogne-Franche-Comté, Inventaire du Patrimoine



Vue d'ensemble de l'escalier à cage ouverte de trois quarts droit.

25, Besançon, 47 rue Bersot, lieu-dit : îlot Lorraine

N° de l'illustration : 20112500052NUC4A

Date : 2011

Auteur : Jérôme Mongreville

Reproduction soumise à autorisation du titulaire des droits d'exploitation

© Région Bourgogne-Franche-Comté, Inventaire du Patrimoine



Détail de l'escalier à cage ouverte de trois quarts droit.

25, Besançon, 47 rue Bersot, lieudit : îlot Lorraine

N° de l'illustration : 20112500054NUC4A

Date : 2011

Auteur : Jérôme Mongreville

Reproduction soumise à autorisation du titulaire des droits d'exploitation

© Région Bourgogne-Franche-Comté, Inventaire du Patrimoine



Vue d'ensemble des bûchers de trois quarts droit.

25, Besançon, 47 rue Bersot, lieudit : îlot Lorraine

N° de l'illustration : 20112500047NUC4A

Date : 2011

Auteur : Jérôme Mongreville

Reproduction soumise à autorisation du titulaire des droits d'exploitation

© Région Bourgogne-Franche-Comté, Inventaire du Patrimoine