


HÔTEL DE MONTMARTIN, ACTUELLEMENT HÔPITAL SAINT-JACQUES

Bourgogne-Franche-Comté, Doubs
Besançon
îlot Saint-Jacques - 12 rue de l' Orme de
Chamars

Dossier IA25000611 réalisé en 1996 revu en
2009

Auteur(s) : Christiane Roussel



Historique

En 1581, le cardinal Antoine de Granvelle fait démolir l'ancienne tour de Montmartin qu'il venait d'acquérir pour y construire son hôtel d'après les plans de l'architecte bisontin Richard Maire. En avril 1582, les fondations sur pilotis sortent de terre ; en juillet les murs du verger sont finis ; en octobre, le sous-sol destiné à recevoir les offices est achevé. En 1583, les murs s'élèvent et les linteaux de fenêtres taillés. En 1584, l'emplacement de la chapelle est discuté. En octobre, le cardinal demande de surélever l'édifice d'un deuxième étage. En septembre 1585, l'architecte Richard Maire meurt et est remplacé sur le chantier par son fils Jean. En juillet 1586, le marché du deuxième étage est conclu. Mais le cardinal meurt à son tour le 21 septembre 1586 à Madrid, sans jamais avoir habité son hôtel. Un petit neveu, Thomas-François d'Oiselay, en hérite et le vend en 1618 à la municipalité de Besançon. En 1653, l'édifice devient une académie d'équitation avant d'être affecté en 1677 au logement du gouverneur militaire de la province, puis au lieutenant général. Il est remis en état entre 1683 et 1685, il s'agrandit par l'achat d'un jardin contigu appartenant à Luc Morel, sur lequel sont construits de nouvelles écuries et remises. Divers échanges de terrain, en nature de jardin et de verger, sont effectués l'année suivante, entre les jésuites voisins et la ville. En 1734, l'arrivée du duc de Duras comme gouverneur, avec cinquante chevaux et mulets, oblige la municipalité à acheter un nouveau terrain aux clarisses, de l'autre côté de la rue, pour construire de nouvelles écuries et une prison militaire. Les bâtiments, dus à l'entrepreneur Jean-Claude Grosjean, sont construits entre 1739 et 1741. Dans le même temps, le corps de logis de l'hôtel est augmenté d'une aile en retour d'équerre, à gauche de la cour d'honneur, peut-être réalisée par l'architecte Charles-François Longin. En 1741, le duc de Randan remplace le duc de Duras, et s'empresse de réclamer dix glaces de trumeaux ou de cheminées avec leurs encadrements, pour décorer ses appartements, les vieilles cheminées de l'hôtel ayant été changées en 1738. L'ensemble est réalisé par Pierre Maillot, maître miroitier, pour la somme de 2780 livres. Du 18e siècle date probablement aussi le portail dans clôture bordant la rue. En 1793, la ville vend l'hôtel à un particulier. Les soeurs du Sacré-Coeur en deviennent propriétaire en 1823. En 1840, l'aile gauche est reconstruite et une chapelle aménagée à l'intérieur par l'architecte Alphonse Delacroix. Une Vierge à l'enfant en bas-relief dans un médaillon, dû au sculpteur Camille Demesmay, en orne la façade sur rue. L'aile droite, plus ancienne, a peut-être été construite entre la fin du 18e et le début du 19e siècle, par l'architecte Denis-Philibert Lapret. En 1907, suite à un legs à la ville de Besançon, l'hôpital Saint-Jacques acquiert l'hôtel de Montmartin pour y installer une maternité départementale appelée "maternité Berger" en hommage au donateur. En 1911, entre autres travaux, les meneaux et croisillons des fenêtres du premier étage sont détruits. En 1913 est créé au fond du jardin le pavillon Pasteur abritant le service de médecine femme. La maternité reste sur les lieux jusqu'en 1973, date de construction d'un nouvel édifice appelé "La Mère et l'Enfant", située avenue du Huit-Mai 1945. L'hôtel de Montmartin est depuis cette date dévolu à l'administration de l'hôpital.

Période(s) principale(s) : 4e quart 16e siècle

Auteur(s) de l'oeuvre :

Charles-François Longin (architecte, attribution par source), Denis-Philibert Lapret (architecte, attribution par source), Alphonse Delacroix (architecte, attribution par source), Antoine Perrenot de Granvelle (modèle, attribution par source)

Description

L'hôtel de plan quadrangulaire, situé entre cour et jardin, est cantonné de quatre tours d'angle carrées. La cour est bordée sur

rue par une clôture percée d'un portail et encadrée de deux ailes postérieures à la construction de l'hôtel. Un large couloir central, voûté d'arêtes, traverse le bâtiment, à gauche duquel est situé l'escalier d'honneur, avec une cage ornée, à chaque palier, de niches à coquilles.

Éléments descriptifs

Murs : calcaire, pierre de taille

Toit : tuile plate

Étages : sous-sol, 2 étages carrés, étage de comble

Couvrement : voûte d'arêtes

Élévation : élévation ordonnancée

Escaliers : escalier dans-oeuvre, escalier tournant à retours sans jour, en maçonnerie

Typologie : hôtel en fond de cour antérieure

Décor

Techniques : sculpture

Précision sur les représentations :

La porte d'entrée du logis est encadré de deux pilastres d'ordre dorique avec de part et d'autre deux têtes d'hommes de profil et surmontée d'un fronton triangulaire interrompu avec tabernacle. Sur ce dernier se trouve un coeur surmonté d'une croix et entouré de rayons.

Sources documentaires

Documents figurés

- **Besançon** : extrait du plan cadastral, 1974, section AV.

Besançon : extrait du plan cadastral, 1974, section AV.

Informations complémentaires

- **Voir le dossier numérisé** : <https://patrimoine.bourgognefranchecomte.fr/gtrudov/IA25000611/index.htm>

Observations :

Lié à l'histoire de la famille Granvelle, il s'agit aussi du seul hôtel bisontin du 16e siècle construit entre cour et jardin, composition d'ensemble oubliée par la suite pour ne réapparaître qu'à partir des années 1730.

Protection

inscrit MH : 1979/11/07

façades et toitures ; le portail sur rue : inscription par arrêté du 7 novembre 1979

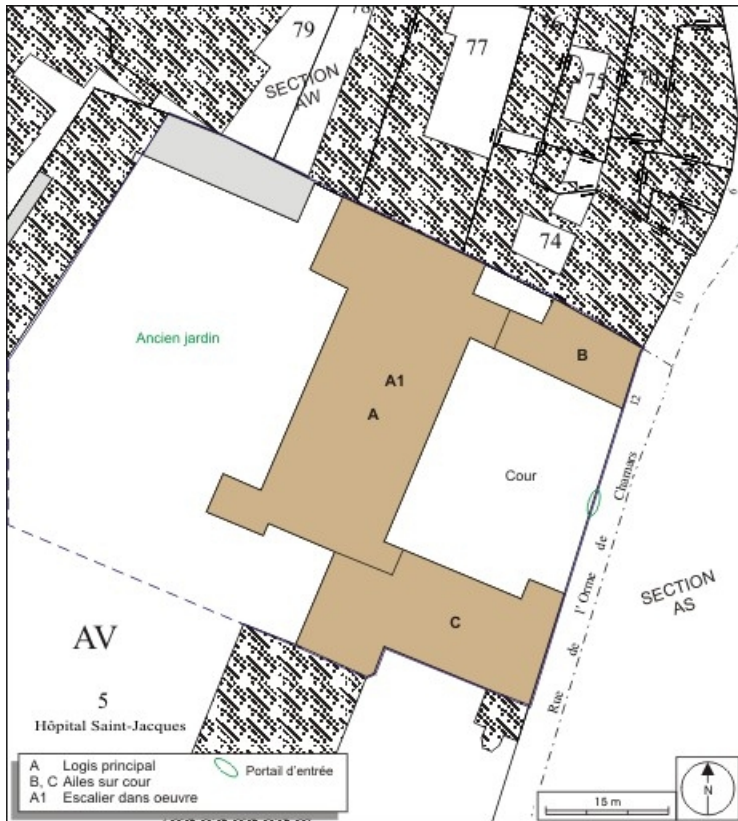
Thématiques : demeures bisontines

Aire d'étude et canton : Besançon centre

Dénomination : hôtel

Parties constituantes non étudiées : cour, mur de clôture, portail

© Région Bourgogne-Franche-Comté, Inventaire du patrimoine



Plan masse et de situation. Extrait du plan cadastral, 1974, section AV.
25, Besançon, 12 rue de l' Orme de Chamars, lieudit : îlot Saint-Jacques

Source :

Besançon : extrait du plan cadastral, 1974, section AV.

N° de l'illustration : 20102500098NUDA

Date : 2010

Auteur : André Céréza

Reproduction soumise à autorisation du titulaire des droits d'exploitation

© Région Bourgogne-Franche-Comté, Inventaire du patrimoine



Vue d'ensemble de l'hôtel et de la cour, de face.

25, Besançon, 12 rue de l' Orme de Chamars, lieudit : îlot Saint-Jacques

N° de l'illustration : 20112502680NUC2A

Date : 2011

Auteur : Yves Sancey

Reproduction soumise à autorisation du titulaire des droits d'exploitation

© Région Bourgogne-Franche-Comté, Inventaire du Patrimoine



Vue d'ensemble de l'hôtel et de la cour, de trois quarts gauche.

25, Besançon, 12 rue de l' Orme de Chamars, lieudit : îlot Saint-Jacques

N° de l'illustration : 20112502681NUC2A

Date : 2011

Auteur : Yves Sancey

Reproduction soumise à autorisation du titulaire des droits d'exploitation

© Région Bourgogne-Franche-Comté, Inventaire du Patrimoine



Aile droite sur cour : de face.

25, Besançon, 12 rue de l' Orme de Chamars, lieudit : îlot Saint-Jacques

N° de l'illustration : 20112502678NUC2A

Date : 2011

Auteur : Yves Sancey

Reproduction soumise à autorisation du titulaire des droits d'exploitation

© Région Bourgogne-Franche-Comté, Inventaire du Patrimoine



Façade antérieure, tour droite : détail d'une fenêtre du premier étage.

25, Besançon, 12 rue de l' Orme de Chamars, lieudit : îlot Saint-Jacques

N° de l'illustration : 20112502697NUC2A

Date : 2011

Auteur : Yves Sancey

Reproduction soumise à autorisation du titulaire des droits d'exploitation

© Région Bourgogne-Franche-Comté, Inventaire du Patrimoine



Aile droite et portail d'entrée sur cour : de trois quarts droit.

25, Besançon, 12 rue de l' Orme de Chamars, lieudit : îlot Saint-Jacques

N° de l'illustration : 20112502698NUC2A

Date : 2011

Auteur : Yves Sancey

Reproduction soumise à autorisation du titulaire des droits d'exploitation

© Région Bourgogne-Franche-Comté, Inventaire du Patrimoine



Vue du portail d'entrée depuis la cour, de face.

25, Besançon, 12 rue de l' Orme de Chamars, lieudit : îlot Saint-Jacques

N° de l'illustration : 20112502679NUC2A

Date : 2011

Auteur : Yves Sancey

Reproduction soumise à autorisation du titulaire des droits d'exploitation

© Région Bourgogne-Franche-Comté, Inventaire du Patrimoine



Façade antérieure : détail du portail d'entrée, de face.

25, Besançon, 12 rue de l' Orme de Chamars, lieudit : îlot Saint-Jacques

N° de l'illustration : 20112502693NUC2A

Date : 2011

Auteur : Yves Sancey

Reproduction soumise à autorisation du titulaire des droits d'exploitation

© Région Bourgogne-Franche-Comté, Inventaire du Patrimoine



Façade antérieure, portail d'entrée : détail du fronton.

25, Besançon, 12 rue de l' Orme de Chamars, lieudit : îlot Saint-Jacques

N° de l'illustration : 20112502695NUC2A

Date : 2011

Auteur : Yves Sancey

Reproduction soumise à autorisation du titulaire des droits d'exploitation

© Région Bourgogne-Franche-Comté, Inventaire du Patrimoine



Façade antérieure, portail d'entrée : détail du décor du tabernacle du fronton.
25, Besançon, 12 rue de l' Orme de Chamars, lieudit : îlot Saint-Jacques

N° de l'illustration : 20112502694NUC2A

Date : 2011

Auteur : Yves Sancey

Reproduction soumise à autorisation du titulaire des droits d'exploitation

© Région Bourgogne-Franche-Comté, Inventaire du Patrimoine



Façade antérieure, portail d'entrée : détail du mascaron gauche.

25, Besançon, 12 rue de l' Orme de Chamars, lieudit : îlot Saint-Jacques

N° de l'illustration : 20112502696NUC2A

Date : 2011

Auteur : Yves Sancey

Reproduction soumise à autorisation du titulaire des droits d'exploitation

© Région Bourgogne-Franche-Comté, Inventaire du Patrimoine



Intérieur : vue d'ensemble du couloir depuis l'entrée.

25, Besançon, 12 rue de l' Orme de Chamars, lieudit : îlot Saint-Jacques

N° de l'illustration : 20112502690NUC2A

Date : 2011

Auteur : Yves Sancey

Reproduction soumise à autorisation du titulaire des droits d'exploitation

© Région Bourgogne-Franche-Comté, Inventaire du Patrimoine



Intérieur : détail de la première volée de l'escalier.

25, Besançon, 12 rue de l' Orme de Chamars, lieudit : îlot Saint-Jacques

N° de l'illustration : 20112502691NUC2A

Date : 2011

Auteur : Yves Sancey

Reproduction soumise à autorisation du titulaire des droits d'exploitation

© Région Bourgogne-Franche-Comté, Inventaire du Patrimoine



Intérieur : détail d'une niche à coquille décorant la cage de l'escalier.
25, Besançon, 12 rue de l' Orme de Chamars, lieudit : îlot Saint-Jacques

N° de l'illustration : 20112502692NUC2A

Date : 2011

Auteur : Yves Sancey

Reproduction soumise à autorisation du titulaire des droits d'exploitation

© Région Bourgogne-Franche-Comté, Inventaire du Patrimoine



Façades postérieure et latérale gauche : de trois quarts droit.

25, Besançon, 12 rue de l' Orme de Chamars, lieudit : îlot Saint-Jacques

N° de l'illustration : 20112502686NUC2A

Date : 2011

Auteur : Yves Sancey

Reproduction soumise à autorisation du titulaire des droits d'exploitation

© Région Bourgogne-Franche-Comté, Inventaire du Patrimoine



Vue d'ensemble de la façade postérieure, de trois quarts gauche.

25, Besançon, 12 rue de l' Orme de Chamars, lieudit : îlot Saint-Jacques


N° de l'illustration : 20112502677NUC2A

Date : 2011

Auteur : Yves Sancey

Reproduction soumise à autorisation du titulaire des droits d'exploitation

© Région Bourgogne-Franche-Comté, Inventaire du Patrimoine



Façade postérieure : détail du portail d'entrée, de face.

25, Besançon, 12 rue de l' Orme de Chamars, lieudit : îlot Saint-Jacques

N° de l'illustration : 20112502687NUC2A

Date : 2011

Auteur : Yves Sancey

Reproduction soumise à autorisation du titulaire des droits d'exploitation

© Région Bourgogne-Franche-Comté, Inventaire du Patrimoine



Façade postérieure, tour droite : détail d'une fenêtre du premier étage.
25, Besançon, 12 rue de l' Orme de Chamars, lieudit : îlot Saint-Jacques

N° de l'illustration : 20112502688NUC2A

Date : 2011

Auteur : Yves Sancey

Reproduction soumise à autorisation du titulaire des droits d'exploitation

© Région Bourgogne-Franche-Comté, Inventaire du Patrimoine



Façade postérieure : détail d'une fenêtre du premier étage.

25, Besançon, 12 rue de l' Orme de Chamars, lieudit : îlot Saint-Jacques

N° de l'illustration : 20112502689NUC2A

Date : 2011

Auteur : Yves Sancey

Reproduction soumise à autorisation du titulaire des droits d'exploitation

© Région Bourgogne-Franche-Comté, Inventaire du Patrimoine



Sous-sol : détail d'une cave voûtée en berceau.

25, Besançon, 12 rue de l' Orme de Chamars, lieudit : îlot Saint-Jacques

N° de l'illustration : 20112502682NUC2A

Date : 2011

Auteur : Yves Sancey

Reproduction soumise à autorisation du titulaire des droits d'exploitation

© Région Bourgogne-Franche-Comté, Inventaire du Patrimoine



Sous-sol : détail d'un passage donnant sur un escalier de cave.

25, Besançon, 12 rue de l' Orme de Chamars, lieudit : îlot Saint-Jacques

N° de l'illustration : 20112502683NUC2A

Date : 2011

Auteur : Yves Sancey

Reproduction soumise à autorisation du titulaire des droits d'exploitation

© Région Bourgogne-Franche-Comté, Inventaire du Patrimoine



Sous-sol : détail d'un couloir voûté en berceau.

25, Besançon, 12 rue de l' Orme de Chamars, lieudit : îlot Saint-Jacques

N° de l'illustration : 20112502684NUC2A

Date : 2011

Auteur : Yves Sancey

Reproduction soumise à autorisation du titulaire des droits d'exploitation

© Région Bourgogne-Franche-Comté, Inventaire du Patrimoine



Sous-sol : détail d'un passage.

25, Besançon, 12 rue de l' Orme de Chamars, lieudit : îlot Saint-Jacques

N° de l'illustration : 20112502685NUC2A

Date : 2011

Auteur : Yves Sancey

Reproduction soumise à autorisation du titulaire des droits d'exploitation

© Région Bourgogne-Franche-Comté, Inventaire du Patrimoine