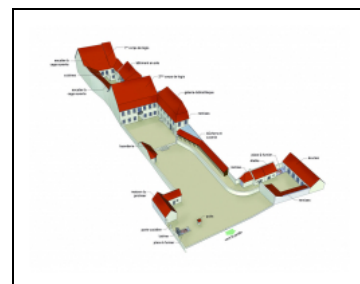


HÔTEL CHIFFLET

Bourgogne-Franche-Comté, Doubs
Besançon
îlot Poste - 23 rue des Granges

Dossier IA25000590 réalisé en 1996 revu en 2009

Auteur(s) : Christiane Roussel



Historique

Le fonds de l'hôtel est constitué à partir du 16^e siècle, tout d'abord grâce à Laurent Chifflet qui acheta le 23 juin 1555 une portion de maison située rue des Granges, puis le 3 février 1566 une maison avec jardin, verger et vigne dans la même rue. Son fils Jean compléta le fonds le 2 mai 1586 par l'achat de trois ouvrées de vigne dans le clos Saint-Paul, puis le 8 mars 1597 par l'acquisition d'une autre portion de terrain au même endroit. De la 2^e moitié du 16^e siècle subsiste la façade postérieure du logis principal. En 1734, la façade antérieure de ce même logis fut rebâtie par l'architecte Jean-Pierre Galezot (avec la construction probable de l'aile droite sur cour), la date de 1734 étant inscrite sur le tympan en menuiserie du portail. Etienne-Joseph-François Chifflet, président du parlement de Franche-Comté, agrandit la maison par l'achat, en 1744, d'une maison située à gauche de l'hôtel primitif. En 1750, l'architecte Jean-Charles Colombot unifie la façade sur rue en reprenant pour les deux nouvelles travées de gauche le dessin des baies de la partie droite. On lui doit sans doute aussi la création de l'aile gauche dans la première cour, du logis secondaire entre les deux cours et de l'aile gauche située dans la deuxième cour. En 1787, Ferréol-Xavier Chifflet d'Orchamps rachète une maison et un grand jardin situés vers le couvent des annonciades pour y bâtir une serre considérée à l'époque comme une installations très moderne. Vendu comme bien national en 1793, l'édifice est restitué à Ferréol-Xavier Chifflet d'Orchamps après la Révolution, puis vendu en lots par Ferdinand son fils en 1839. Les bâtiments d'habitation sont achetés par l'imprimeur Joseph Outhenin-Chalandre. L'immense jardin, qui s'étendait jusqu'à la caserne Saint-Pierre et au fond duquel était située la serre qui subsiste toujours, donna lieu dans la 2^e moitié du 19^e siècle et au début du 20^e siècle, à diverses opérations d'urbanisme comme l'extension de la rue Proudhon et la construction de la grande poste en 1910. Dans le courant du 20^e siècle, le rez-de-chaussée du logis sur rue a perdu sa fonction résidentielle au profit de deux boutiques encadrant le portail d'entrée. Les membres de la famille Chifflet ont donné, entre le 16^e et le 19^e siècle, des érudits, des juristes et des médecins renommés et ont aussi exercé à Besançon des fonctions municipales et parlementaires de haut niveau. Jean-Jacques Chifflet (1588-1660) qui eut le titre de médecin du roi d'Espagne Philippe IV, mais était aussi un grand lettré est sans doute le plus connu à cause de la publication à Lyon en 1618 de son "Vesontio", une histoire de la ville de Besançon qui eut d'emblée une renommée internationale.

Période(s) principale(s) : 1^{ère} moitié 18^e siècle

Période(s) secondaire(s) : 2^e moitié 16^e siècle / 4^e quart 18^e siècle

Dates : 1734 (porte la date)

Auteur(s) de l'oeuvre :

Jean-Pierre Galezot (architecte, attribution par source), Jean-Charles Colombot (architecte, attribution par source)

Personne(s) liée(s) à l'histoire de l'oeuvre :

Jean-Jacques Chifflet (habitant célèbre, attribution par source)

Description

L'édifice actuel est constitué d'un logis principal sur rue et de deux ailes de part et d'autre de la première cour, d'un autre logis parallèle au principal situé entre les deux cours, prolongé par une aile à gauche de la deuxième cour. Il est distribué par deux passages cochers en enfilade et deux escaliers à cage ouverte situés de part et d'autre de l'aile droite de la première cour, des

escaliers dans-oeuvre en charpente distribuant les ailes gauches de la première et de la deuxième cour. Le logis principal est bâti sur un sous-sol voûté d'arêtes. L'ensemble est en pierre de taille sauf les façades postérieures des deux logis, ainsi que l'aile dans la deuxième cour, qui sont en moellon enduit. Au rez-de-chaussée de cette dernière se trouvaient des remises (une seule subsiste). A son extrémité est situé un bûcher à claire-voie de bois.

Eléments descriptifs

Murs : calcaire, moellon, moellon, enduit

Toit : tuile plate

Etages : sous-sol, 1 étage carré, étage de comble

Couvrement : voûte d'arêtes, voûte en berceau

Élévation : élévation à travées

Escaliers : escalier de distribution extérieur, escalier tournant à retours avec jour, cage ouverte en maçonnerie; escalier de distribution extérieur, escalier tournant à retours sans jour, cage ouverte en maçonnerie

Typologie : hôtel sur rue

Sources documentaires

Documents figurés

- **Besançon : extrait du plan cadastral, 1974, section AD**

Besançon : extrait du plan cadastral, 1974, section AD.

- **Plan d'ensemble découpé en lots**

Plan d'ensemble découpé en lots. Dessin à la plume aquarellé, 1798 par Colombot, Claude-Antoine (architecte)

Lieu de conservation : Archives départementales du Doubs, Besançon- Cote du document : Q (plan) 7

Informations complémentaires

- **Voir le dossier numérisé** : <https://patrimoine.bourgognefranchecomte.fr/gtrudov/IA25000590/index.htm>

Observations :

Malgré la disparition du jardin, l'édifice conserve l'essentiel de son bâti tel qu'il était décrit dans la reconnaissance du 26 août 1793 en vue de sa vente comme bien national. Il constitue aussi un lieu de mémoire puisqu'il a abrité entre le 16e et le 19e siècle, plusieurs générations de grands érudits de la famille Chifflet ainsi que leur célèbre bibliothèque et collection d'art.

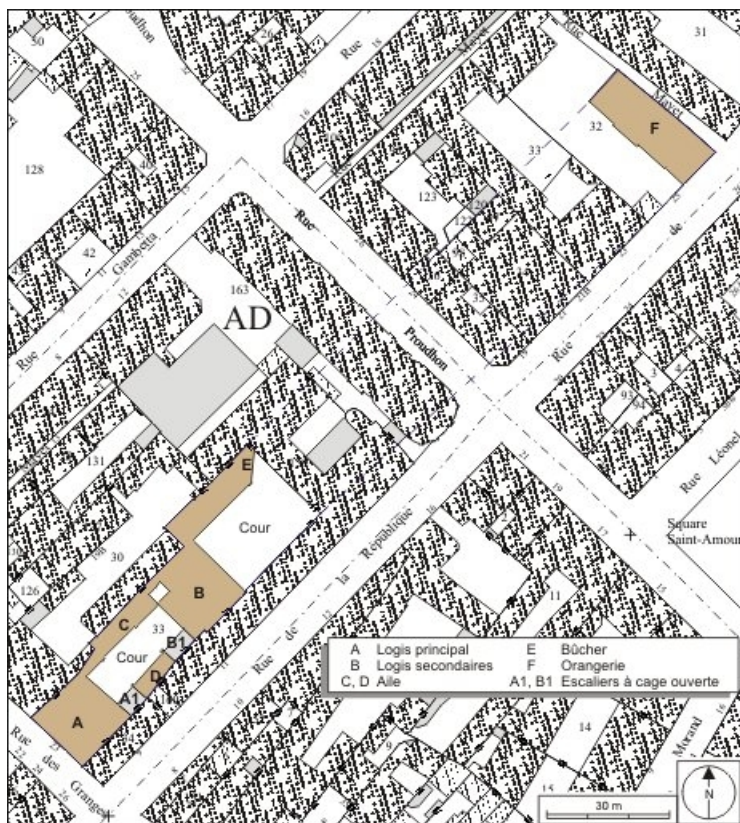
Thématiques : demeures bisontines

Aire d'étude et canton : Besançon centre

Dénomination : hôtel

Parties constituantes non étudiées : bûcher, logement, remise, jardin, serre, cour

© Région Bourgogne-Franche-Comté, Inventaire du patrimoine



Plan masse et de situation. Extrait du plan cadastral, 1974, section AD.
25, Besançon, 23 rue des Granges, lieu dit : îlot Poste

Source :

Besançon : extrait du plan cadastral, 1974, section AD.

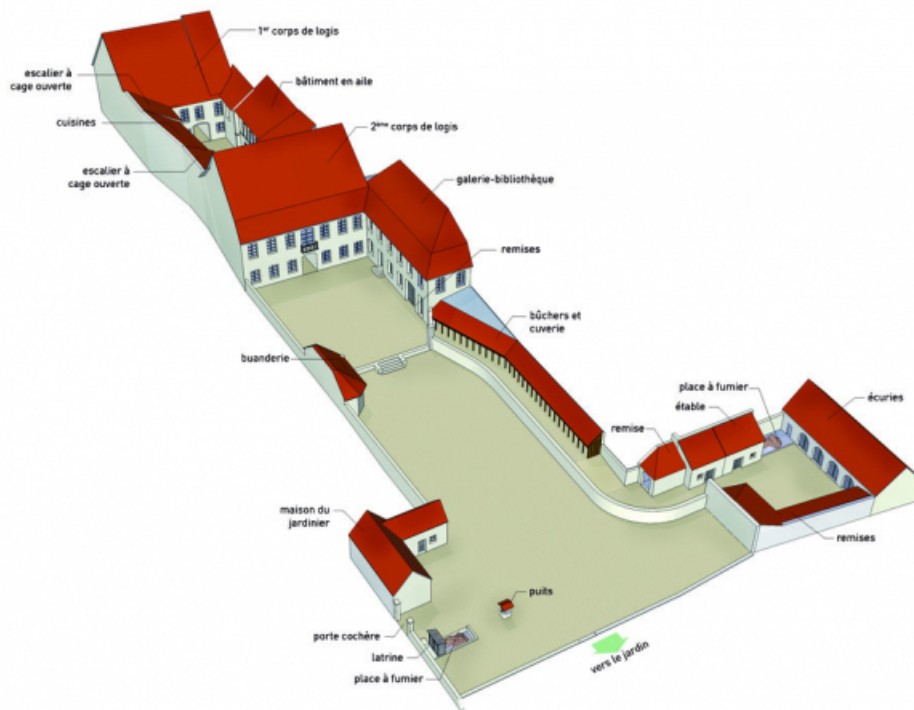
N° de l'illustration : 20102500065NUDA

Date : 2010

Auteur : André Céréza

Reproduction soumise à autorisation du titulaire des droits d'exploitation

© Région Bourgogne-Franche-Comté, Inventaire du patrimoine



restitution isométrique des différentes parties de l'hôtel. D'après un plan de 1798 (archives départementales du Doubs, Q (plan) 7).
25, Besançon, 23 rue des Granges, lieudit : îlot Poste


N° de l'illustration : 20132500400NUDAQ

Date : 2013

Auteur : Mathias Papigny

Reproduction soumise à autorisation du titulaire des droits d'exploitation

© Région Bourgogne-Franche-Comté, Inventaire du Patrimoine



Plan d'ensemble découpé en lots.

25, Besançon, 23 rue des Granges, lieudit : îlot Poste

Source :

Dessin à la plume aquarellé, 1798, par Colombot, Claude-Antoine (architecte). Lieu de conservation : Archives départementales du Doubs, Besançon. Cote : Q (plan) 7

Lieu de conservation : Archives départementales du Doubs, Besançon - Cote du document : Q (plan) 7

N° de l'illustration : 20032500079X

Date : 2003

Auteur : Yves Sancey

Reproduction soumise à autorisation du titulaire des droits d'exploitation

© Région Bourgogne-Franche-Comté, Inventaire du patrimoine



Vue d'ensemble depuis la rue : de trois quarts droit.

25, Besançon, 23 rue des Granges, lieudit : îlot Poste

N° de l'illustration : 20112501871NUC2A

Date : 2011

Auteur : Yves Sancey

Reproduction soumise à autorisation du titulaire des droits d'exploitation

© Région Bourgogne-Franche-Comté, Inventaire du Patrimoine



Logis principal, façade antérieure : détail du portail d'entrée.

25, Besançon, 23 rue des Granges, lieudit : îlot Poste

N° de l'illustration : 20112501872NUC2A

Date : 2011

Auteur : Yves Sancey

Reproduction soumise à autorisation du titulaire des droits d'exploitation

© Région Bourgogne-Franche-Comté, Inventaire du Patrimoine



Logis principal, façade antérieure, portail d'entrée : détail du tympan de la porte.

25, Besançon, 23 rue des Granges, lieudit : îlot Poste

N° de l'illustration : 20112501873NUC2A

Date : 2011

Auteur : Yves Sancey

Reproduction soumise à autorisation du titulaire des droits d'exploitation

© Région Bourgogne-Franche-Comté, Inventaire du Patrimoine



Logis principal : façade postérieure, depuis le passage cocher du premier logis secondaire.

25, Besançon, 23 rue des Granges, lieudit : îlot Poste

N° de l'illustration : 20112501877NUC2A

Date : 2011

Auteur : Yves Sancey

Reproduction soumise à autorisation du titulaire des droits d'exploitation

© Région Bourgogne-Franche-Comté, Inventaire du Patrimoine



Vue d'ensemble de la première cour depuis le fond.

25, Besançon, 23 rue des Granges, lieudit : îlot Poste

N° de l'illustration : 20112501876NUC2A

Date : 2011

Auteur : Yves Sancey

Reproduction soumise à autorisation du titulaire des droits d'exploitation

© Région Bourgogne-Franche-Comté, Inventaire du Patrimoine



Logis principal, façade postérieure : détail de la partie gauche.

25, Besançon, 23 rue des Granges, lieudit : îlot Poste

N° de l'illustration : 20112501881NUC2A

Date : 2011

Auteur : Yves Sancey

Reproduction soumise à autorisation du titulaire des droits d'exploitation

© Région Bourgogne-Franche-Comté, Inventaire du Patrimoine



Première cour, aile droite : vue d'ensemble du premier escalier à cage ouverte, de trois quarts gauche.

25, Besançon, 23 rue des Granges, lieudit : îlot Poste

N° de l'illustration : 20112501879NUC2A

Date : 2011

Auteur : Yves Sancey

Reproduction soumise à autorisation du titulaire des droits d'exploitation

© Région Bourgogne-Franche-Comté, Inventaire du Patrimoine



Première cour, aile droite : vue d'ensemble du premier escalier à cage ouverte, de face.

25, Besançon, 23 rue des Granges, lieudit : îlot Poste

N° de l'illustration : 20112501892NUC2A

Date : 2011

Auteur : Yves Sancey

Reproduction soumise à autorisation du titulaire des droits d'exploitation

© Région Bourgogne-Franche-Comté, Inventaire du Patrimoine



Première cour, aile droite, premier escalier à cage ouverte : détail de la rampe en fer forgé.

25, Besançon, 23 rue des Granges, lieudit : îlot Poste

N° de l'illustration : 20112501880NUC2A

Date : 2011

Auteur : Yves Sancey

Reproduction soumise à autorisation du titulaire des droits d'exploitation

© Région Bourgogne-Franche-Comté, Inventaire du Patrimoine



Aile droite, premier escalier à cage ouverte : vue d'ensemble depuis le départ de l'escalier.

25, Besançon, 23 rue des Granges, lieudit : îlot Poste

N° de l'illustration : 20112501883NUC2A

Date : 2011

Auteur : Yves Sancey

Reproduction soumise à autorisation du titulaire des droits d'exploitation

© Région Bourgogne-Franche-Comté, Inventaire du Patrimoine



Aile droite, premier escalier à cage ouverte : détail rapproché de la rampe en fer forgé.

25, Besançon, 23 rue des Granges, lieudit : îlot Poste

N° de l'illustration : 20112501882NUC2A

Date : 2011

Auteur : Yves Sancey

Reproduction soumise à autorisation du titulaire des droits d'exploitation

© Région Bourgogne-Franche-Comté, Inventaire du Patrimoine



Première cour, aile droite : vue d'ensemble, de trois quarts droit.

25, Besançon, 23 rue des Granges, lieudit : îlot Poste

N° de l'illustration : 20112501893NUC2A

Date : 2011

Auteur : Yves Sancey

Reproduction soumise à autorisation du titulaire des droits d'exploitation

© Région Bourgogne-Franche-Comté, Inventaire du Patrimoine



Aile droite, deuxième escalier à cage ouverte : vue d'ensemble de trois quarts droit.

25, Besançon, 23 rue des Granges, lieudit : îlot Poste

N° de l'illustration : 20112501884NUC2A

Date : 2011

Auteur : Yves Sancey

Reproduction soumise à autorisation du titulaire des droits d'exploitation

© Région Bourgogne-Franche-Comté, Inventaire du Patrimoine



Aile droite, deuxième escalier à cage ouverte : vue d'ensemble de face.

25, Besançon, 23 rue des Granges, lieudit : îlot Poste

N° de l'illustration : 20112501885NUC2A

Date : 2011

Auteur : Yves Sancey

Reproduction soumise à autorisation du titulaire des droits d'exploitation

© Région Bourgogne-Franche-Comté, Inventaire du Patrimoine



Aile droite, deuxième escalier à cage ouverte : détail de la rampe en fer forgé.

25, Besançon, 23 rue des Granges, lieudit : îlot Poste

N° de l'illustration : 20112501886NUC2A

Date : 2011

Auteur : Yves Sancey

Reproduction soumise à autorisation du titulaire des droits d'exploitation

© Région Bourgogne-Franche-Comté, Inventaire du Patrimoine



Logis principal, aile gauche sur cour : de trois quarts gauche.

25, Besançon, 23 rue des Granges, lieudit : îlot Poste

N° de l'illustration : 20112501874NUC2A

Date : 2011

Auteur : Yves Sancey

Reproduction soumise à autorisation du titulaire des droits d'exploitation

© Région Bourgogne-Franche-Comté, Inventaire du Patrimoine



Vue d'ensemble de la première cour depuis l'entrée.

25, Besançon, 23 rue des Granges, lieudit : îlot Poste

N° de l'illustration : 20112501875NUC2A

Date : 2011

Auteur : Yves Sancey

Reproduction soumise à autorisation du titulaire des droits d'exploitation

© Région Bourgogne-Franche-Comté, Inventaire du Patrimoine



Logis secondaire : vue d'ensemble de la façade postérieure, de face.

25, Besançon, 23 rue des Granges, lieudit : îlot Poste

N° de l'illustration : 20112501889NUC2A

Date : 2011

Auteur : Yves Sancey

Reproduction soumise à autorisation du titulaire des droits d'exploitation

© Région Bourgogne-Franche-Comté, Inventaire du Patrimoine



Logis secondaire, façade postérieure : détail du balcon en ferronnerie.

25, Besançon, 23 rue des Granges, lieudit : îlot Poste

N° de l'illustration : 20112501890NUC2A

Date : 2011

Auteur : Yves Sancey

Reproduction soumise à autorisation du titulaire des droits d'exploitation

© Région Bourgogne-Franche-Comté, Inventaire du Patrimoine



Logis secondaire, aile gauche dans la deuxième cour : vue d'ensemble, de trois quarts droit.
25, Besançon, 23 rue des Granges, lieudit : îlot Poste

N° de l'illustration : 20112501894NUC2A

Date : 2011

Auteur : Yves Sancey

Reproduction soumise à autorisation du titulaire des droits d'exploitation

© Région Bourgogne-Franche-Comté, Inventaire du Patrimoine



Logis secondaire, aile gauche dans la deuxième cour : détail d'une porte d'entrée.

25, Besançon, 23 rue des Granges, lieudit : îlot Poste

N° de l'illustration : 20112501891NUC2A

Date : 2011

Auteur : Yves Sancey

Reproduction soumise à autorisation du titulaire des droits d'exploitation

© Région Bourgogne-Franche-Comté, Inventaire du Patrimoine



vue d'ensemble de la deuxième cour depuis l'entrée.

25, Besançon, 23 rue des Granges, lieudit : îlot Poste

N° de l'illustration : 20112501878NUC2A

Date : 2011

Auteur : Yves Sancey

Reproduction soumise à autorisation du titulaire des droits d'exploitation

© Région Bourgogne-Franche-Comté, Inventaire du Patrimoine



Deuxième cour : vue d'ensemble du bûcher, de trois quarts gauche.

25, Besançon, 23 rue des Granges, lieudit : îlot Poste

N° de l'illustration : 20112501887NUC2A

Date : 2011

Auteur : Yves Sancey

Reproduction soumise à autorisation du titulaire des droits d'exploitation

© Région Bourgogne-Franche-Comté, Inventaire du Patrimoine



Deuxième cour, bûcher : vue rapprochée, de trois quarts gauche.

25, Besançon, 23 rue des Granges, lieudit : îlot Poste

N° de l'illustration : 20112501888NUC2A

Date : 2011

Auteur : Yves Sancey

Reproduction soumise à autorisation du titulaire des droits d'exploitation

© Région Bourgogne-Franche-Comté, Inventaire du Patrimoine



Orangerie : vue d'ensemble de trois quarts gauche depuis la rue.

25, Besançon, 23 rue des Granges, lieudit : îlot Poste

N° de l'illustration : 20112501899NUC2A

Date : 2011

Auteur : Yves Sancey

Reproduction soumise à autorisation du titulaire des droits d'exploitation

© Région Bourgogne-Franche-Comté, Inventaire du Patrimoine



Orangerie : vue d'ensemble de face depuis la rue.
25, Besançon, 23 rue des Granges, lieudit : îlot Poste

N° de l'illustration : 20112501898NUC2A

Date : 2011

Auteur : Yves Sancey

Reproduction soumise à autorisation du titulaire des droits d'exploitation

© Région Bourgogne-Franche-Comté, Inventaire du Patrimoine



Orangerie : vue d'ensemble de trois quarts gauche.

25, Besançon, 23 rue des Granges, lieudit : îlot Poste

N° de l'illustration : 20112501897NUC2A

Date : 2011

Auteur : Yves Sancey

Reproduction soumise à autorisation du titulaire des droits d'exploitation

© Région Bourgogne-Franche-Comté, Inventaire du Patrimoine



Orangerie : vue d'ensemble de trois quarts droit.

25, Besançon, 23 rue des Granges, lieudit : îlot Poste

N° de l'illustration : 20112501896NUC2A

Date : 2011

Auteur : Yves Sancey

Reproduction soumise à autorisation du titulaire des droits d'exploitation

© Région Bourgogne-Franche-Comté, Inventaire du Patrimoine



Orangerie : détail de l'avant-corps central.

25, Besançon, 23 rue des Granges, lieudit : îlot Poste

N° de l'illustration : 20112501895NUC2A

Date : 2011

Auteur : Yves Sancey

Reproduction soumise à autorisation du titulaire des droits d'exploitation

© Région Bourgogne-Franche-Comté, Inventaire du Patrimoine