


## CIMETIÈRE

Bourgogne-Franche-Comté, Doubs  
Jougne  
la Ferrière-sous-Jougne

Dossier IA25000587 réalisé en 2008 revu en  
2009

Auteur(s) : Liliane Hamelin, Carole Josso



### Présentation

Présent sur le cadastre napoléonien de 1839 autour de la chapelle Saint-Maurice, le cimetière est agrandi par décision du conseil municipal en date du 13 février 1865. Parmi les arguments avancés est mise en avant l'augmentation de la population liée à l'activité des forges au hameau de la Ferrière.

On confie à L. Girod, architecte à Pontarlier, le soin d'en dresser les plans. Pour des raisons économiques mais aussi « pour ne pas prodiguer dans un lieu solitaire, un luxe inutile » l'architecte pontissalien opte pour « une clôture simple mais solide et durable » en réutilisant des pierres de la partie démolie. Les autres moellons nécessaires à la construction proviennent de la carrière des Enchaux, située sur la commune. Dans son devis instructif du 24 janvier 1866, l'architecte L. Girod demande que « les murs soient couverts en petits bardeaux préalablement soumis à deux immersions répétées dans un bain de sulfate de cuivre ». Quant à l'entrée, alors unique, elle est cantonnée de deux pilastres et fermée par une grille que l'architecte veut du même style que la chapelle romane. Les croix en amortissement, précise-t-il, seront en pierre de Mouchard et seront exécutées « sur dessin fourni par l'architecte, par un sculpteur de profession ». Les travaux sont adjugés à l'entrepreneur, Dominique Goulot de Jougne, pour la somme de 5 209,54 F.

Depuis sa construction ce mur d'enclos a perdu sa couverture en bardeaux et une seconde entrée a été créée. Dans la partie « neuve » du cimetière, contre le mur nord, se dresse l'ossuaire des soldats morts lors de la Première Guerre mondiale dont Paul Robbe, architecte de Pontarlier, exécute les plans en juillet 1924. Ce dernier a fourni quelques mois plus tôt les plans du monument commémoratif au centre du village. Les tombeaux des grands propriétaires terriens de la commune occupent la partie centrale du cimetière tandis que les autres sépultures se partagent l'espace au gré des concessions arrivant à expiration.

Les tombes individuelles comportent une dalle funéraire et une stèle sur laquelle est parfois gravé le lieu d'origine du défunt : par exemple, Emmanuel Pagnier, né à Foncine-le-Haut le 4 octobre 1795 et décédé à la Ferrière le 3 février 1866, est peut-être un ouvrier venu travailler aux usines Vandel. La profession n'étant jamais indiquée, le décor est constitué de motifs impersonnels liés à la mort : couronne d'immortelles, main tenant une couronne de fleurs, bouquet de roses, tête de personnage couvert d'un voile, sablier et oiseaux de nuit, guirlandes et corbeille de fleurs, feuilles de lierre symbolisant l'éternité, croix entourée de roses. Il y a cependant quelques exceptions lorsqu'il s'agit d'une fonction particulière, celle d'un ecclésiastique, dont la stèle se distingue par la présence d'un calice et d'une hostie ou celle d'un militaire, dont la stèle est ornée de bâtons de commandement entrecroisés ou encore celle d'un franc-maçon. Enfin, la stèle donne des indications concernant l'auteur, sculpteur ou fondeur. On constate que mise à part la maison Guillin de Mouthier, les habitants de Jougne font appel à des marbriers de Pontarlier : Vermot, Arnaud, Giroud, Vial, Prenez. Deux des croix en fonte proviennent l'une de la fonderie de Brousseval dans les Ardennes et la seconde de celle des frères Corneau en Haute Marne.

### Historique

Entourant la chapelle Saint-Maurice, le cimetière est dessiné en 1839 sur le plan cadastral napoléonien. Le jugeant exigu, le conseil municipal décide son agrandissement et demande à l'architecte L. Girod, de Pontarlier, d'en dresser les plans. Réalisés le 24 janvier 1866, ceux-ci sont approuvés par la commission départementale de l'architecture le 19 avril de la même année. Les travaux sont confiés à Dominique Coulot, entrepreneur aux Longevilles, et achevés le 15 octobre 1866.

**Période(s) principale(s) :** 2e moitié 19e siècle

## Auteur(s) de l'oeuvre :

L. Girod (architecte, attribution par source)

## Description

Le cimetière englobe la chapelle de l'ancien prieuré de bénédictins (détruit), une croix de cimetière non datée, un monument commémoratif de la guerre 1914-1918 et des tombeaux dont 49 ont été étudiés. Il est fermé par un mur d'enclos en moellons de calcaire. Dans son devis, l'architecte Girod précise qu'ils devront être couverts en petits bardeaux soumis avant leur pose à "deux immersions répétées dans un bain de sulfate de cuivre". Les moellons proviennent de la carrière des Enchaux, située sur le territoire de la commune. L'entrée est cantonnée de deux pilastres et fermée par une grille à deux vantaux. Les croix, situées à l'aplomb des pilastres, sont en pierre de Mouchard. Une seconde entrée, du côté de la route, a été aménagée il y a environ 20 ans. La grille a été réalisée par l'entreprise Robbe, des Hôpitaux-Neufs.

## Éléments descriptifs

**Murs** : calcaire, fonte, moellon

## Décor

**Techniques** : fonderie, sculpture

**Représentations** : fleuron, quadrilobe

**Précision sur les représentations** :

Comme le stipule le devis de l'architecte Girod, le décor de la grille comporte "deux frises en fonte et un fleuron en couronnement sur chaque barreau".

## Sources documentaires

### Documents d'archives

- **EAC 2632 M 11 Clôture du cimetière, 1865-1866**

EAC 2632 M 11 Clôture du cimetière, 1865-1866

Lieu de conservation : Archives départementales du Doubs, Besançon- Cote du document : EAC 2632 M 11

### Documents figurés

- **Section D du Mont-Ramey en deux feuilles, 1re feuille [plan cadastral], 1839.**

Section D du Mont-Ramey en deux feuilles, 1re feuille [plan cadastral], dessin (plume, lavis), par le géomètre Gounand, 1839, 1/1 000

Lieu de conservation : Archives départementales du Doubs, Besançon- Cote du document : 3 P 320

- **[Projet de clôture du cimetière] Plan général, 24 janvier 1866**

[Projet de clôture du cimetière] Plan général, dessin (plume, lavis), par l'architecte Girod, 24 janvier 1866, 1/500

Lieu de conservation : Archives départementales du Doubs, Besançon- Cote du document : EAC 2632 M 11

- **[Plan-masse et de situation], 1990.**

[Plan-masse et de situation], dessin, par Michel Rivière, 1990.

Lieu de conservation : Archives municipales, Jougne

## Informations complémentaires

**Thématiques** : petites cités comtoises de caractère

**Aire d'étude et canton** : Mouthe

**Dénomination** : cimetière

© Région Bourgogne-Franche-Comté, Inventaire du patrimoine



**Plan masse et de situation.**

25, Jougne, lieudit : la Ferrière-sous-Jougne

**Source :**

**Plan conservé aux archives communales par Rivière, Michel, 1990. Mis au net par André Céréza, échelle 1:1 000.**

Lieu de conservation : Archives communales, Jougne

N° de l'illustration : 20102501487NUDA

Date : 2010

Auteur : André Céréza

Reproduction soumise à autorisation du titulaire des droits d'exploitation

© Région Bourgogne-Franche-Comté, Inventaire du patrimoine



**carte au format A4 du cimetière St-Maurice pour une conférence**

25, Jougne, lieudit : la Ferrière-sous-Jougne

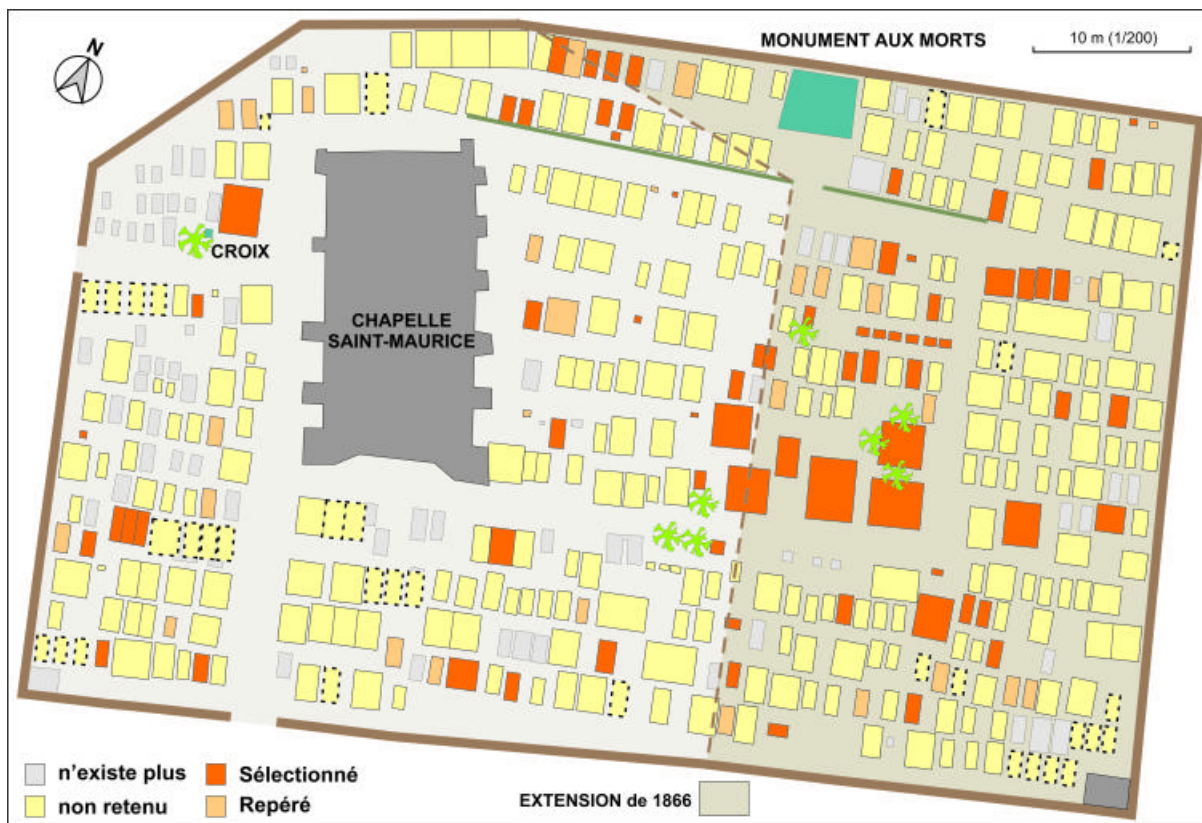
N° de l'illustration : 20092501630NUDA

Date : 2009

Auteur : André Céréza

Reproduction soumise à autorisation du titulaire des droits d'exploitation

© Région Bourgogne-Franche-Comté, Inventaire du patrimoine



**carte au format A3 du cimetière St-Maurice pour une conférence**

25, Jougne, lieudit : la Ferrière-sous-Jougne

N° de l'illustration : 20092500439NUDA

Date : 2009

Auteur : André Céréza

Reproduction soumise à autorisation du titulaire des droits d'exploitation

© (C) Région Bourgogne-Franche-Comté, Inventaire du patrimoine



**Plan masse et de situation. Extrait du plan cadastral, 1839, section D, échelle 1:4000**

25, Jougne, lieudit : la Ferrière-sous-Jougne

**Source :**

**Section D du Mont-Ramey en deux feuilles, 1re feuille [plan cadastral], dessin (plume, lavis), par le géomètre Gounand, 1839, 1/1 000**

Lieu de conservation : Archives départementales du Doubs, Besançon - Cote du document : 3 P 320

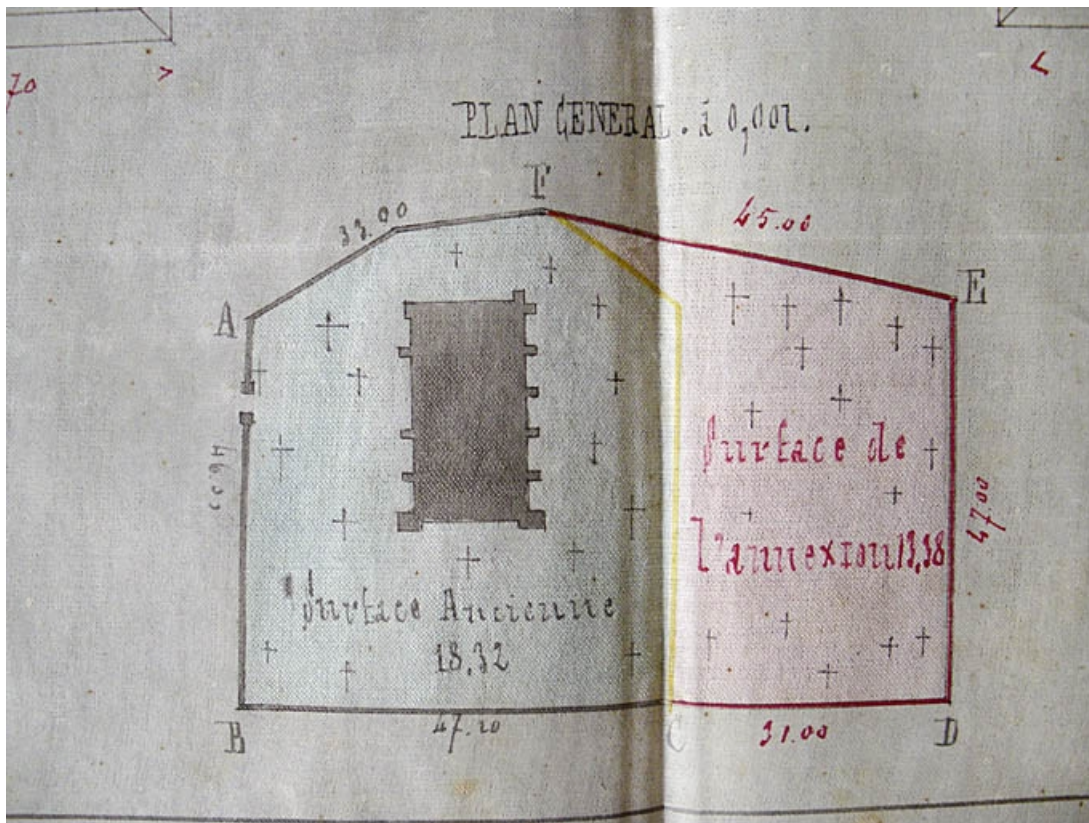
N° de l'illustration : 20102501503NUC4A

Date : 2010

Auteur : Jérôme Mongreville

Reproduction soumise à autorisation du titulaire des droits d'exploitation

© Région Bourgogne-Franche-Comté, Inventaire du patrimoine



**Plan général, 1866.**

25, Jougne, lieudit : la Ferrière-sous-Jougne

**Source :**

**Dessin, 1866, échelle 0, 0002**

Lieu de conservation : Archives départementales du Doubs, Besançon - Cote du document : EAC 2632 M 11

N° de l'illustration : 20092501632NUC2A

Date : 2009

Auteur : Liliane Hamelin

Reproduction soumise à autorisation du titulaire des droits d'exploitation

© Région Bourgogne-Franche-Comté, Inventaire du patrimoine



**Le cimetière, vue du sud-est.**

25, Jougne, lieudit : la Ferrière-sous-Jougne

N° de l'illustration : 20092500909NUC2A

Date : 2009

Auteur : Jérôme Mongreville

Reproduction soumise à autorisation du titulaire des droits d'exploitation

© Région Bourgogne-Franche-Comté, Inventaire du patrimoine



**Portail ouvrant sur le cimetière.**

25, Jougne, lieudit : la Ferrière-sous-Jougne

N° de l'illustration : 20092500452NUC2A

Date : 2009

Auteur : Jérôme Mongreville

Reproduction soumise à autorisation du titulaire des droits d'exploitation

© Région Bourgogne-Franche-Comté, Inventaire du patrimoine



**Vue générale du site, au second plan les falaises du Mont d'Or.**

25, Jougne, lieudit : la Ferrière-sous-Jougne


N° de l'illustration : 20082501129NUC2A

Date : 2008

Auteur : Jérôme Mongreville

Reproduction soumise à autorisation du titulaire des droits d'exploitation

© Région Bourgogne-Franche-Comté, Inventaire du patrimoine



**Le cimetière, vue du sud-est.**

25, Jougne, lieudit : la Ferrière-sous-Jougne

N° de l'illustration : 20092500907NUC2A

Date : 2009

Auteur : Jérôme Mongreville

Reproduction soumise à autorisation du titulaire des droits d'exploitation

© Région Bourgogne-Franche-Comté, Inventaire du patrimoine



**Vue générale depuis le sud-ouest.**

25, Jougne, lieudit : la Ferrière-sous-Jougne

N° de l'illustration : 20082501130NUC2A

Date : 2008

Auteur : Jérôme Mongreville

Reproduction soumise à autorisation du titulaire des droits d'exploitation

© Région Bourgogne-Franche-Comté, Inventaire du patrimoine



**Le cimetière, vue du sud-ouest.**

25, Jougne, lieudit : la Ferrière-sous-Jougne

N° de l'illustration : 20092500910NUC2A

Date : 2009

Auteur : Jérôme Mongreville

Reproduction soumise à autorisation du titulaire des droits d'exploitation

© Région Bourgogne-Franche-Comté, Inventaire du patrimoine



**Le cimetière, vue du sud.**

25, Jougne, lieudit : la Ferrière-sous-Jougne

N° de l'illustration : 20092500911NUC2A

Date : 2009

Auteur : Jérôme Mongreville

Reproduction soumise à autorisation du titulaire des droits d'exploitation

© Région Bourgogne-Franche-Comté, Inventaire du patrimoine



**Le cimetière, vue depuis l'est.**

25, Jougne, lieudit : la Ferrière-sous-Jougne

N° de l'illustration : 20092500908NUC2A

Date : 2009

Auteur : Jérôme Mongreville

Reproduction soumise à autorisation du titulaire des droits d'exploitation

© Région Bourgogne-Franche-Comté, Inventaire du patrimoine



**Le cimetière, vue de la partie centrale.**

25, Jougne, lieudit : la Ferrière-sous-Jougne

N° de l'illustration : 20092500912NUC2A

Date : 2009

Auteur : Jérôme Mongreville

Reproduction soumise à autorisation du titulaire des droits d'exploitation

© Région Bourgogne-Franche-Comté, Inventaire du patrimoine



**Le cimetière, vue du nord-est.**

25, Jougne, lieudit : la Ferrière-sous-Jougne

N° de l'illustration : 20092500857NUC2A

Date : 2009

Auteur : Jérôme Mongreville

Reproduction soumise à autorisation du titulaire des droits d'exploitation

© Région Bourgogne-Franche-Comté, Inventaire du patrimoine



**Vue générale.**

25, Jougne, lieudit : la Ferrière-sous-Jougne

N° de l'illustration : 20092500858NUC2A

Date : 2009

Auteur : Jérôme Mongreville

Reproduction soumise à autorisation du titulaire des droits d'exploitation

© Région Bourgogne-Franche-Comté, Inventaire du patrimoine



**Vue générale.**

25, Jougne, lieudit : la Ferrière-sous-Jougne

N° de l'illustration : 20092500860NUC2A

Date : 2009

Auteur : Jérôme Mongreville

Reproduction soumise à autorisation du titulaire des droits d'exploitation

© Région Bourgogne-Franche-Comté, Inventaire du patrimoine



**Tombeau de Félicie Marion, née Brailard (non étudié).**  
25, Jougne, lieudit : la Ferrière-sous-Jougne

N° de l'illustration : 20092500851NUC2A

Date : 2009

Auteur : Jérôme Mongreville

Reproduction soumise à autorisation du titulaire des droits d'exploitation

© Région Bourgogne-Franche-Comté, Inventaire du patrimoine



**Tombeau de la famille Grenon (non étudié).**  
25, Jougne, lieudit : la Ferrière-sous-Jougne

N° de l'illustration : 20092500903NUC2A

Date : 2009

Auteur : Jérôme Mongreville

Reproduction soumise à autorisation du titulaire des droits d'exploitation

© Région Bourgogne-Franche-Comté, Inventaire du patrimoine



**Tombeau d'Edmond Poix-Prévot (non étudié).**

25, Jougne, lieudit : la Ferrière-sous-Jougne

N° de l'illustration : 20092500854NUC2A

Date : 2009

Auteur : Jérôme Mongreville

Reproduction soumise à autorisation du titulaire des droits d'exploitation

© Région Bourgogne-Franche-Comté, Inventaire du patrimoine



**Tombeau de Marie-Séraphine La Ferrière, veuve Martin (non étudié).**  
25, Jougne, lieudit : la Ferrière-sous-Jougne

N° de l'illustration : 20092500870NUC2A

Date : 2009

Auteur : Jérôme Mongreville

Reproduction soumise à autorisation du titulaire des droits d'exploitation

© Région Bourgogne-Franche-Comté, Inventaire du patrimoine