


HÔTEL DU CHÂTELET

Bourgogne-Franche-Comté, Doubs
Besançon
îlot Sarraill - 9 rue de Pontarlier

Dossier IA25000502 réalisé en 1996 revu en
2008

Auteur(s) : Christiane Roussel



Historique

En 1742, dans une requête en voirie, Ferdinand-François-Florent du Châtelet demandait la reconstruction de son hôtel situé à l'angle de la rue de la Lue (actuelle rue de Pontarlier) et de la ruelle de la Raye. Les travaux furent confiés à l'architecte Jean-Pierre Galezot, mais pour loger l'escalier d'honneur, situé à droite du passage cocher, le marquis devait élargir d'un pied son logis à partir du premier étage du côté de la ruelle, ce qui posa des problèmes avec la maison riveraine. Le 11 octobre 1773, Claude-Théophile-Joseph Doroz, conseiller au parlement de Besançon, rachetait l'édifice et concluait un traité avec le couvent de la Visitation, situé à gauche de l'hôtel : il devait construire un bâtiment sans jour du côté du couvent et faire un mur de clôture entre les deux jardins. Selon un plan de l'architecte Claude-Joseph-Alexandre Bertrand du 10 octobre 1773, l'aile gauche de l'hôtel fut bien prolongée tandis qu'une régularisation de l'aile droite aussi projetée ne se réalisa pas. En 1774, Doroz fit reconstruire, par l'entrepreneur Jean-Baptiste Amoudru, le mur de clôture qui longeait la ruelle de la Raye en régularisant son tracé. En prolongement de l'aile droite de l'hôtel, un bâtiment de remises, écurie et bûcher avec logement à l'étage est construit au 19e siècle avant le cadastre de 1833. Plus tard, dans le courant du 19e siècle, un bâtiment d'habitation est bâti au fond de l'ancien jardin. Certaines fenêtres du rez-de-chaussée sont garnies vers 1910 de vitraux par le maître-verrier Alphonse Gorgeon. Au 20e siècle, sont construits à côté, un gymnase et un autre édifice, pour les besoins d'une école privée qui s'installe à l'emplacement de cet ancien jardin.

Période(s) principale(s) : 2e quart 18e siècle

Auteur(s) de l'oeuvre :

Jean-Pierre Galezot (architecte, attribution par source), Claude-Joseph-Alexandre Bertrand (architecte, attribution par source)

Description

L'édifice est construit sur une grande parcelle irrégulière à l'angle de la rue de Pontarlier et de la ruelle de la Raye. Le logis principal de plan en U irrégulier est construit en bordure de rue sur un sous-sol en partie voûté en berceau. L'entrée principale s'effectue par un passage cocher à droite duquel est situé l'escalier d'honneur en maçonnerie avec rampe en ferronnerie. Au rez-de-chaussée des ailes sur cour sont situées les remises et écuries. Au fond de la cour, un muret surmonté d'une grille en ferronnerie séparait celle-ci du jardin, à droite duquel une entrée secondaire donne sur la ruelle. Sur la parcelle de jardin, un bâtiment prolongeant l'aile droite de l'hôtel comprenait des remises, une écurie et un bûcher. Au fond, est situé un bâtiment d'habitation. Divers autres bâtiments dont un gymnase occupent aussi l'emplacement de l'ancien jardin de l'hôtel.

Éléments descriptifs

Murs : calcaire, pierre de taille, moellon, enduit

Toit : tuile plate

Étages : sous-sol, 1 étage carré, étage de comble

Couvrement : voûte en berceau

Élévation : élévation à travées

Escaliers : escalier dans-oeuvre, escalier tournant à retours avec jour, en maçonnerie; escalier dans-oeuvre, escalier tournant à retours avec jour, en charpente

Typologie : hôtel sur rue

Décor

Techniques : sculpture

Représentations : coquille, feuillage, fleur

Précision sur les représentations :

Le tympan de menuiserie du portail d'entrée est orné d'une coquille, d'un feuillage enroulé et d'une chute de fleurs.

Sources documentaires

Documents figurés

- **Plan-masse de l'hôtel et du jardin.**

Plan-masse de l'hôtel et du jardin. Dessin à la plume aquarellé, 10 octobre 1773, par Bertrand, Claude-Joseph-Alexandre (architecte)

Lieu de conservation : Archives départementales du Doubs, Besançon- Cote du document : 134 H 9

- **Besançon : extrait du plan cadastral, 1974, section AK.**

Besançon : extrait du plan cadastral, 1974, section AK.

Informations complémentaires

- **Voir le dossier initial numérisé** : <https://patrimoine.bourgognefranchecomte.fr/gtrudov/IA25000502/index.htm>

Observations :

L'hôtel, bien documenté au niveau des archives, constitue une sorte d'archétype de la demeure de parlementaire bisontin avec logis principal sur rue, escalier d'honneur donnant sur le passage cocher, cour d'honneur prolongée d'un jardin. Le bel étage conserve aussi une série de lambris du 18e siècle.

Eléments remarquables : lambris

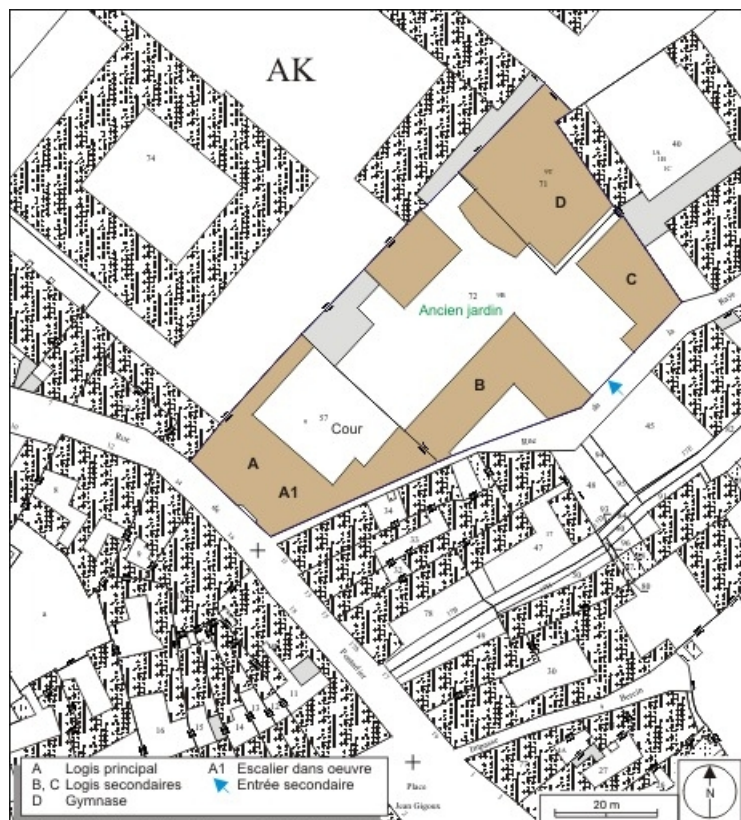
Thématiques : demeures bisontines

Aire d'étude et canton : Besançon centre

Dénomination : hôtel

Parties constituantes non étudiées : communs, bûcher, écurie, logement, remise, jardin, cour, mur de clôture, portail

© Région Bourgogne-Franche-Comté, Inventaire du patrimoine



Plan masse et de situation. Extrait du plan cadastral, 1974, section AK.
25, Besançon, 9 rue de Pontarlier, lieudit : îlot Sarraïl

Source :

Besançon : extrait du plan cadastral, 1974, section AK.

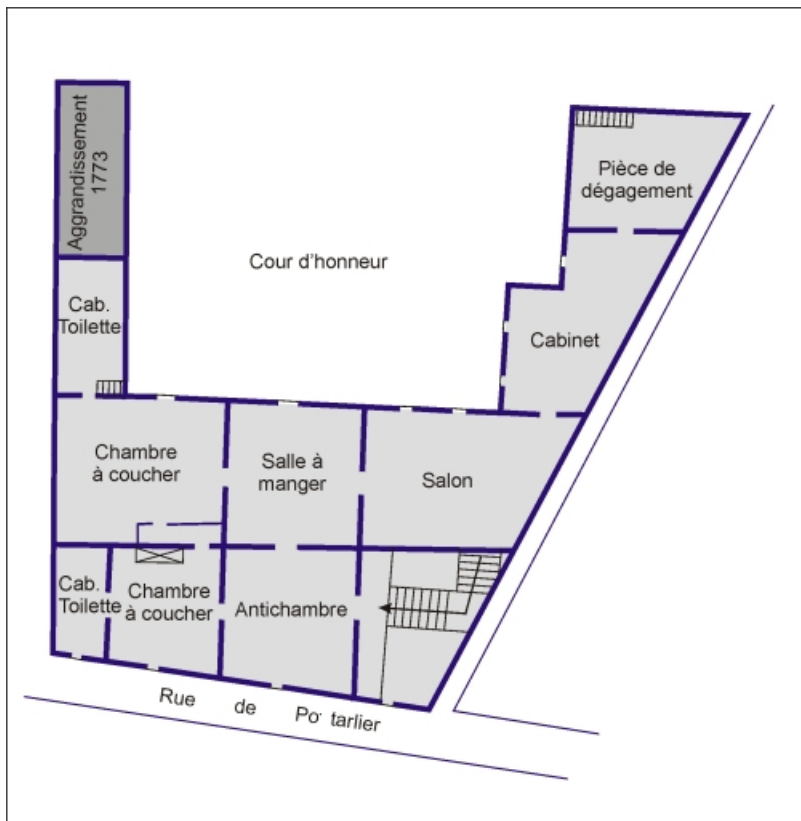
N° de l'illustration : 20102500085NUDA

Date : 2010

Auteur : André Céréza

Reproduction soumise à autorisation du titulaire des droits d'exploitation

© Région Bourgogne-Franche-Comté, Inventaire du patrimoine



Croquis restituant la distribution intérieure du rez-de-chaussée au 18e siècle.
25, Besançon, 9 rue de Pontarlier, lieudit : îlot Sarraïl

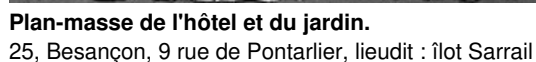
N° de l'illustration : 20032500080NUDYY

Date : 2003

Auteur : André Céréza

Reproduction soumise à autorisation du titulaire des droits d'exploitation

© Région Bourgogne-Franche-Comté, Inventaire du patrimoine



Dessin à la plume aquarellé, 10 octobre 1773, par Bertrand, Claude-Joseph-Alexandre (architecte). Lieu de conservation : Archives départementales du Doubs, Besançon. Cote : 134 H 9
Lieu de conservation : Archives départementales du Doubs, Besançon - Cote du document : 134 H 9

Reproduction soumise à autorisation du titulaire des droits d'exploitation
© Région Bourgogne-Franche-Comté, Inventaire du patrimoine



Vue d'ensemble de l'hôtel depuis la rue : de trois quarts droit.

25, Besançon, 9 rue de Pontarlier, lieudit : îlot Sarraïl

N° de l'illustration : 20112500231NUC4A

Date : 2011

Auteur : Jérôme Mongreville

Reproduction soumise à autorisation du titulaire des droits d'exploitation

© Région Bourgogne-Franche-Comté, Inventaire du Patrimoine



Vue d'ensemble de l'hôtel depuis la rue : de trois quarts gauche.

25, Besançon, 9 rue de Pontarlier, lieudit : îlot Sarraïl

N° de l'illustration : 20112500232NUC4A

Date : 2011

Auteur : Jérôme Mongreville

Reproduction soumise à autorisation du titulaire des droits d'exploitation

© Région Bourgogne-Franche-Comté, Inventaire du Patrimoine



Façade antérieure de l'hôtel depuis la rue : de trois quarts gauche, vue rapprochée.

25, Besançon, 9 rue de Pontarlier, lieudit : îlot Sarraïl

N° de l'illustration : 20112500233NUC4A

Date : 2011

Auteur : Jérôme Mongreville

Reproduction soumise à autorisation du titulaire des droits d'exploitation

© Région Bourgogne-Franche-Comté, Inventaire du Patrimoine



Façade antérieure de l'hôtel : détail du portail.

25, Besançon, 9 rue de Pontarlier, lieudit : îlot Sarraïl

N° de l'illustration : 20112500230NUC4A

Date : 2011

Auteur : Jérôme Mongreville

Reproduction soumise à autorisation du titulaire des droits d'exploitation

© Région Bourgogne-Franche-Comté, Inventaire du Patrimoine



Hôtel : vue d'ensemble de l'escalier d'honneur, de trois quarts droit avec une partie du passage cocher.

25, Besançon, 9 rue de Pontarlier, lieudit : îlot Sarraïl

N° de l'illustration : 20112500236NUC4A

Date : 2011

Auteur : Jérôme Mongreville

Reproduction soumise à autorisation du titulaire des droits d'exploitation

© Région Bourgogne-Franche-Comté, Inventaire du Patrimoine



Hôtel : vue d'ensemble de l'escalier d'honneur, de trois quarts droit.

25, Besançon, 9 rue de Pontarlier, lieudit : îlot Sarraïl

N° de l'illustration : 20112500234NUC4A

Date : 2011

Auteur : Jérôme Mongreville

Reproduction soumise à autorisation du titulaire des droits d'exploitation

© Région Bourgogne-Franche-Comté, Inventaire du Patrimoine



Hôtel : vue d'ensemble de l'escalier d'honneur, de face.

25, Besançon, 9 rue de Pontarlier, lieudit : îlot Sarraïl

N° de l'illustration : 20112500235NUC4A

Date : 2011

Auteur : Jérôme Mongreville

Reproduction soumise à autorisation du titulaire des droits d'exploitation

© Région Bourgogne-Franche-Comté, Inventaire du Patrimoine



façade postérieure de l'hôtel : de face.

25, Besançon, 9 rue de Pontarlier, lieudit : îlot Sarraïl

N° de l'illustration : 20112500229NUC4A

Date : 2011

Auteur : Jérôme Mongreville

Reproduction soumise à autorisation du titulaire des droits d'exploitation

© Région Bourgogne-Franche-Comté, Inventaire du Patrimoine



Aile gauche de l'hôtel : de face.

25, Besançon, 9 rue de Pontarlier, lieudit : îlot Sarraïl

N° de l'illustration : 20112500228NUC4A

Date : 2011

Auteur : Jérôme Mongreville

Reproduction soumise à autorisation du titulaire des droits d'exploitation

© Région Bourgogne-Franche-Comté, Inventaire du Patrimoine



Partie droite de l'hôtel : de face.

25, Besançon, 9 rue de Pontarlier, lieudit : îlot Sarraïl

N° de l'illustration : 20112500227NUC4A

Date : 2011

Auteur : Jérôme Mongreville

Reproduction soumise à autorisation du titulaire des droits d'exploitation

© Région Bourgogne-Franche-Comté, Inventaire du Patrimoine



Aile droite : vue d'ensemble de trois quarts gauche.

25, Besançon, 9 rue de Pontarlier, lieudit : îlot Sarraïl

N° de l'illustration : 20112500226NUC4A

Date : 2011

Auteur : Jérôme Mongreville

Reproduction soumise à autorisation du titulaire des droits d'exploitation

© Région Bourgogne-Franche-Comté, Inventaire du Patrimoine



Aile droite de trois quarts gauche.

25, Besançon, 9 rue de Pontarlier, lieudit : îlot Sarraïl

N° de l'illustration : 20112500205NUC4A

Date : 2011

Auteur : Jérôme Mongreville

Reproduction soumise à autorisation du titulaire des droits d'exploitation

© Région Bourgogne-Franche-Comté, Inventaire du Patrimoine



Logis au fond de la deuxième cour : vue d'ensemble de trois quarts droit.

25, Besançon, 9 rue de Pontarlier, lieudit : îlot Sarraïl

N° de l'illustration : 20112500224NUC4A

Date : 2011

Auteur : Jérôme Mongreville

Reproduction soumise à autorisation du titulaire des droits d'exploitation

© Région Bourgogne-Franche-Comté, Inventaire du Patrimoine



Logis au fond de la deuxième cour : vue d'ensemble de trois quarts gauche.

25, Besançon, 9 rue de Pontarlier, lieudit : îlot Sarraïl

N° de l'illustration : 20112500220NUC4A

Date : 2011

Auteur : Jérôme Mongreville

Reproduction soumise à autorisation du titulaire des droits d'exploitation

© Région Bourgogne-Franche-Comté, Inventaire du Patrimoine



Logis au fond de la deuxième cour : partie gauche.

25, Besançon, 9 rue de Pontarlier, lieudit : îlot Sarraïl

N° de l'illustration : 20112500222NUC4A

Date : 2011

Auteur : Jérôme Mongreville

Reproduction soumise à autorisation du titulaire des droits d'exploitation

© Région Bourgogne-Franche-Comté, Inventaire du Patrimoine



Logis au fond de la deuxième cour : détail de la porte d'entrée.

25, Besançon, 9 rue de Pontarlier, lieudit : îlot Sarraïl

N° de l'illustration : 20112500221NUC4A

Date : 2011

Auteur : Jérôme Mongreville

Reproduction soumise à autorisation du titulaire des droits d'exploitation

© Région Bourgogne-Franche-Comté, Inventaire du Patrimoine



Logis au fond de la deuxième cour : détail de la niche sur la façade antérieure.

25, Besançon, 9 rue de Pontarlier, lieudit : îlot Sarraïl

N° de l'illustration : 20112500223NUC4A

Date : 2011

Auteur : Jérôme Mongreville

Reproduction soumise à autorisation du titulaire des droits d'exploitation

© Région Bourgogne-Franche-Comté, Inventaire du Patrimoine



Logis au fond de la deuxième cour : vue d'une pièce du rez-de-chaussée depuis le fond.

25, Besançon, 9 rue de Pontarlier, lieudit : îlot Sarraïl

N° de l'illustration : 20112500216NUC4A

Date : 2011

Auteur : Jérôme Mongreville

Reproduction soumise à autorisation du titulaire des droits d'exploitation

© Région Bourgogne-Franche-Comté, Inventaire du Patrimoine



Logis au fond de la deuxième cour : vue d'une pièce du rez-de-chaussée depuis l'entrée.

25, Besançon, 9 rue de Pontarlier, lieudit : îlot Sarraïl

N° de l'illustration : 20112500215NUC4A

Date : 2011

Auteur : Jérôme Mongreville

Reproduction soumise à autorisation du titulaire des droits d'exploitation

© Région Bourgogne-Franche-Comté, Inventaire du Patrimoine



Logis au fond de la deuxième cour : détail des panneaux vitrés au fond de la pièce à gauche de l'entrée.

25, Besançon, 9 rue de Pontarlier, lieudit : îlot Sarraïl

N° de l'illustration : 20112500208NUC4A

Date : 2011

Auteur : Jérôme Mongreville

Reproduction soumise à autorisation du titulaire des droits d'exploitation

© Région Bourgogne-Franche-Comté, Inventaire du Patrimoine



Logis au fond de la deuxième cour, pièce du rez-de-chaussée : détail des fenêtres avec des vitraux.

25, Besançon, 9 rue de Pontarlier, lieudit : îlot Sarraïl

N° de l'illustration : 20112500217NUC4A

Date : 2011

Auteur : Jérôme Mongreville

Reproduction soumise à autorisation du titulaire des droits d'exploitation

© Région Bourgogne-Franche-Comté, Inventaire du Patrimoine



Logis au fond de la deuxième cour : détail d'un vitrail situé dans la pièce à gauche de l'entrée.

25, Besançon, 9 rue de Pontarlier, lieudit : îlot Sarraïl

N° de l'illustration : 20112500206NUC4A

Date : 2011

Auteur : Jérôme Mongreville

Reproduction soumise à autorisation du titulaire des droits d'exploitation

© Région Bourgogne-Franche-Comté, Inventaire du Patrimoine



Logis au fond de la deuxième cour, pièce du rez-de-chaussée : détail de la signature du maître verrier A. Gorgeon sur un vitrail.
25, Besançon, 9 rue de Pontarlier, lieudit : îlot Sarraïl


N° de l'illustration : 20112500219NUC4A

Date : 2011

Auteur : Jérôme Mongreville

Reproduction soumise à autorisation du titulaire des droits d'exploitation

© Région Bourgogne-Franche-Comté, Inventaire du Patrimoine



Logis au fond de la deuxième cour, pièce du rez-de-chaussée : détail de la voussure du plafond.

25, Besançon, 9 rue de Pontarlier, lieudit : îlot Sarraïl

N° de l'illustration : 20112500218NUC4A

Date : 2011

Auteur : Jérôme Mongreville

Reproduction soumise à autorisation du titulaire des droits d'exploitation

© Région Bourgogne-Franche-Comté, Inventaire du Patrimoine



Logis au fond de la deuxième cour : vue d'une pièce de l'étage.

25, Besançon, 9 rue de Pontarlier, lieudit : îlot Sarraïl

N° de l'illustration : 20112500214NUC4A

Date : 2011

Auteur : Jérôme Mongreville

Reproduction soumise à autorisation du titulaire des droits d'exploitation

© Région Bourgogne-Franche-Comté, Inventaire du Patrimoine



Logis au fond de la deuxième cour : détail d'une cheminée d'une pièce de l'étage.

25, Besançon, 9 rue de Pontarlier, lieudit : îlot Sarraïl

N° de l'illustration : 20112500210NUC4A

Date : 2011

Auteur : Jérôme Mongreville

Reproduction soumise à autorisation du titulaire des droits d'exploitation

© Région Bourgogne-Franche-Comté, Inventaire du Patrimoine



Logis au fond de la deuxième cour : détail d'une cheminée.

25, Besançon, 9 rue de Pontarlier, lieudit : îlot Sarraïl

N° de l'illustration : 20112500211NUC4A

Date : 2011

Auteur : Jérôme Mongreville

Reproduction soumise à autorisation du titulaire des droits d'exploitation

© Région Bourgogne-Franche-Comté, Inventaire du Patrimoine



Logis au fond de la deuxième cour : détail d'une cheminée.

25, Besançon, 9 rue de Pontarlier, lieudit : îlot Sarraïl

N° de l'illustration : 20112500212NUC4A

Date : 2011

Auteur : Jérôme Mongreville

Reproduction soumise à autorisation du titulaire des droits d'exploitation

© Région Bourgogne-Franche-Comté, Inventaire du Patrimoine



Logis au fond de la deuxième cour : détail d'une cheminée.

25, Besançon, 9 rue de Pontarlier, lieudit : îlot Sarraïl

N° de l'illustration : 20112500213NUC4A

Date : 2011

Auteur : Jérôme Mongreville

Reproduction soumise à autorisation du titulaire des droits d'exploitation

© Région Bourgogne-Franche-Comté, Inventaire du Patrimoine



Logis au fond de la deuxième cour : détail d'un vitrail.

25, Besançon, 9 rue de Pontarlier, lieudit : îlot Sarraïl

N° de l'illustration : 20112500209NUC4A

Date : 2011

Auteur : Jérôme Mongreville

Reproduction soumise à autorisation du titulaire des droits d'exploitation

© Région Bourgogne-Franche-Comté, Inventaire du Patrimoine



Logis au fond de la deuxième cour : détail d'un vitrail du rez-de-chaussée.

25, Besançon, 9 rue de Pontarlier, lieudit : îlot Sarraïl

N° de l'illustration : 20112500207NUC4A

Date : 2011

Auteur : Jérôme Mongreville

Reproduction soumise à autorisation du titulaire des droits d'exploitation

© Région Bourgogne-Franche-Comté, Inventaire du Patrimoine



Vue d'ensemble du bâtiment à gauche du logis au fond de la deuxième cour.

25, Besançon, 9 rue de Pontarlier, lieudit : îlot Sarraïl

N° de l'illustration : 20112500225NUC4A

Date : 2011

Auteur : Jérôme Mongreville

Reproduction soumise à autorisation du titulaire des droits d'exploitation

© Région Bourgogne-Franche-Comté, Inventaire du Patrimoine



Vue d'ensemble du bûcher situé dans la deuxième cour.

25, Besançon, 9 rue de Pontarlier, lieudit : îlot Sarraïl

N° de l'illustration : 20112500204NUC4A

Date : 2011

Auteur : Jérôme Mongreville

Reproduction soumise à autorisation du titulaire des droits d'exploitation

© Région Bourgogne-Franche-Comté, Inventaire du Patrimoine