


## MAISON

Bourgogne-Franche-Comté, Doubs  
Besançon  
îlot Cingle - 37 rue Renan

Dossier IA25000459 réalisé en 1996 revu en  
2007

Auteur(s) : Christiane Roussel



## Historique

La maison appartenait dans le dernier tiers du 18e siècle à un certain Noiro, négociant, qui l'avait acquise du sieur Bouchet. Le logis sur rue fut reconstruit, en 1777, par Noiro et surélevé d'un étage sur cour au 19e siècle. Le logis secondaire de plan en U irrégulier date du 16e siècle : trois baies en accolade de la 1ère moitié du 16e siècle sont conservées dans la première cour, le reste datant de la 2e moitié du siècle. Le rez-de-chaussée de ce logis comprend un passage cocher encadré, dans la deuxième cour, par deux piliers en pierre de taille à chapiteaux toscan, le troisième noyé dans la maçonnerie indique peut-être qu'il s'agit d'un reste de portique datable aussi du 16e siècle. Un autre logis secondaire, de datation indéterminée mais antérieure au cadastre de 1833, est situé à gauche de la deuxième cour.

**Période(s) principale(s)** : 16e siècle / 4e quart 18e siècle

**Période(s) secondaire(s)** : 19e siècle

**Auteur(s) de l'oeuvre** :  
maître d'oeuvre inconnu ()

## Description

L'édifice, qui s'étend sur deux cours, est situé sur une parcelle traversante de forme irrégulière. Le logis principal en pierre de taille, bâti sur un sous-sol voûté d'arêtes, à deux étages carrés sur rue et trois sur cour, est distribué par un passage cocher en position latérale et un escalier à cage ouverte sur cour avec une rampe en ferronnerie puis à balustres de bois tourné. Le premier logis secondaire de plan en U irrégulier, bâti sur une cave plafonnée, comprend un passage cocher en enfilade dans l'aile située entre les deux cours, une remise et une écurie dans l'aile située au fond de la deuxième cour. Il est distribué par l'escalier principal à cage ouverte et par un escalier dans oeuvre à retours sans jour en maçonnerie, dans lequel une porte piétonne donne accès à la rue du Cingle. Ce logis est en pan de bois enduit, comme celui situé à gauche de la deuxième cour, à l'exception de deux façades en moellon ou moellon enduit.

## Éléments descriptifs

**Murs** : calcaire, bois, moellon, pierre de taille, pan de bois, enduit

**Toit** : tuile plate

**Étages** : sous-sol, 3 étages carrés, étage de comble

**Couvrement** : voûte d'arêtes

**Élévation** : élévation à travées

**Escaliers** : escalier de distribution extérieur, escalier tournant à retours avec jour, cage ouverte en maçonnerie en charpente; escalier dans-oeuvre, escalier tournant à retours sans jour, en maçonnerie

**Typologie** : maison avec entrée cochère

## Décor

**Techniques** : sculpture

**Représentations** : ordre toscan

### **Précision sur les représentations :**

Trois piliers à chapiteaux toscans sont situés au rez-de-chaussée d'un des logis secondaires.

## **Sources documentaires**

### **Bibliographie**

- **Les sources documentaires sont consultables dans le dossier numérisé, accessible dans la rubrique "Informations complémentaires".**

## **Informations complémentaires**

- **Voir le dossier initial numérisé** : <https://patrimoine.bourgognefranchecomte.fr/gtrudov/IA25000459/index.htm>

### **Observations :**

L'édifice conserve un logis secondaire du 16e siècle, en partie en pan de bois enduit, avec un escalier à retours sans jour en maçonnerie et peut-être un reste de portique sur une partie du rez-de-chaussée.

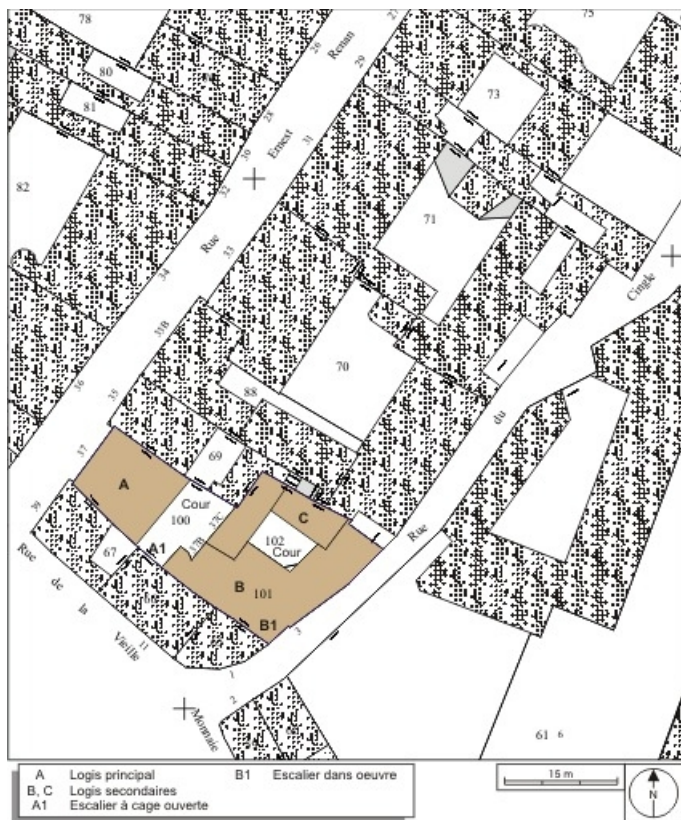
**Thématiques** : demeures bisontines

**Aire d'étude et canton** : Besançon centre

**Dénomination** : maison

**Parties constituantes non étudiées** : écurie, logement, remise, cour

© Région Bourgogne-Franche-Comté, Inventaire du patrimoine



**Plan masse et de situation. Extrait du plan cadastral, 1974, section AM.**  
25, Besançon, 37 rue Renan, lieudit : îlot Cingle

**Source :**

**Besançon : extrait du plan cadastral, 1974, section AM.**

N° de l'illustration : 20092501205NUDA

Date : 2009

Auteur : André Céréza

Reproduction soumise à autorisation du titulaire des droits d'exploitation

© Région Bourgogne-Franche-Comté, Inventaire du patrimoine



**Vue d'ensemble éloignée depuis la rue, de trois quarts droit.**

25, Besançon, 37 rue Renan, lieudit : îlot Cingle

N° de l'illustration : 20112502828NUC2A

Date : 2011

Auteur : Yves Sancey

Reproduction soumise à autorisation du titulaire des droits d'exploitation

© Région Bourgogne-Franche-Comté, Inventaire du Patrimoine



**Vue d'ensemble depuis la rue, de trois quarts droit.**

25, Besançon, 37 rue Renan, lieu dit : îlot Cingle

N° de l'illustration : 20112502829NUC2A

Date : 2011

Auteur : Yves Sancey

Reproduction soumise à autorisation du titulaire des droits d'exploitation

© Région Bourgogne-Franche-Comté, Inventaire du Patrimoine



**Logis principal, façade postérieure : de face.**  
25, Besançon, 37 rue Renan, lieudit : îlot Cingle


N° de l'illustration : 20112502837NUC2A

Date : 2011

Auteur : Yves Sancey

Reproduction soumise à autorisation du titulaire des droits d'exploitation

© Région Bourgogne-Franche-Comté, Inventaire du Patrimoine



**Logis principal : vue de la cave, depuis l'entrée.**

25, Besançon, 37 rue Renan, lieudit : îlot Cingle

N° de l'illustration : 20112502839NUC2A

Date : 2011

Auteur : Yves Sancey

Reproduction soumise à autorisation du titulaire des droits d'exploitation

© Région Bourgogne-Franche-Comté, Inventaire du Patrimoine



**Vue d'ensemble de l'escalier à cage ouverte de la première cour : de face.**

25, Besançon, 37 rue Renan, lieudit : îlot Cingle

N° de l'illustration : 20112502831NUC2A

Date : 2011

Auteur : Yves Sancey

Reproduction soumise à autorisation du titulaire des droits d'exploitation

© Région Bourgogne-Franche-Comté, Inventaire du Patrimoine



**Logis secondaire et escalier à cage ouverte : détail des parties supérieures.**

25, Besançon, 37 rue Renan, lieudit : îlot Cingle

N° de l'illustration : 20112502838NUC2A

Date : 2011

Auteur : Yves Sancey

Reproduction soumise à autorisation du titulaire des droits d'exploitation

© Région Bourgogne-Franche-Comté, Inventaire du Patrimoine



**Façade antérieure du premier logis secondaire, rez-de-chaussée : détail des baies en accolade.**

25, Besançon, 37 rue Renan, lieudit : flot Cingle

N° de l'illustration : 20112502836NUC2A

Date : 2011

Auteur : Yves Sancey

Reproduction soumise à autorisation du titulaire des droits d'exploitation

© Région Bourgogne-Franche-Comté, Inventaire du Patrimoine



**Premier logis secondaire : vue du passage cochier.**

25, Besançon, 37 rue Renan, lieudit : îlot Cingle

N° de l'illustration : 20112502841NUC2A

Date : 2011

Auteur : Yves Sancey

Reproduction soumise à autorisation du titulaire des droits d'exploitation

© Région Bourgogne-Franche-Comté, Inventaire du Patrimoine



**Vue d'ensemble de la deuxième cour, depuis l'entrée.**

25, Besançon, 37 rue Renan, lieudit : îlot Cingle

N° de l'illustration : 20112502830NUC2A

Date : 2011

Auteur : Yves Sancey

Reproduction soumise à autorisation du titulaire des droits d'exploitation

© Région Bourgogne-Franche-Comté, Inventaire du Patrimoine



**Façade postérieure du premier logis secondaire : vue d'ensemble.**

25, Besançon, 37 rue Renan, lieudit : îlot Cingle

N° de l'illustration : 20112502835NUC2A

Date : 2011

Auteur : Yves Sancey

Reproduction soumise à autorisation du titulaire des droits d'exploitation

© Région Bourgogne-Franche-Comté, Inventaire du Patrimoine



**Façade postérieure du premier logis secondaire, vestiges supposés d'un portique : détail d'un pilier.**  
25, Besançon, 37 rue Renan, lieudit : îlot Cingle

N° de l'illustration : 20112502834NUC2A

Date : 2011

Auteur : Yves Sancey

Reproduction soumise à autorisation du titulaire des droits d'exploitation

© Région Bourgogne-Franche-Comté, Inventaire du Patrimoine



**Façade postérieure du premier logis secondaire, vestiges supposés d'un portique : détail d'un chapiteau toscan.**  
25, Besançon, 37 rue Renan, lieudit : îlot Cingle

N° de l'illustration : 20112502833NUC2A

Date : 2011

Auteur : Yves Sancey

Reproduction soumise à autorisation du titulaire des droits d'exploitation

© Région Bourgogne-Franche-Comté, Inventaire du Patrimoine



**Façade postérieure du premier logis secondaire, vestiges supposés d'un portique : détail de deux piliers.**  
25, Besançon, 37 rue Renan, lieudit : flot Cingle

N° de l'illustration : 20112502832NUC2A

Date : 2011

Auteur : Yves Sancey

Reproduction soumise à autorisation du titulaire des droits d'exploitation

© Région Bourgogne-Franche-Comté, Inventaire du Patrimoine



**Premier logis secondaire : détail de l'escalier en vis.**

25, Besançon, 37 rue Renan, lieudit : îlot Cingle

N° de l'illustration : 20112502840NUC2A

Date : 2011

Auteur : Yves Sancey

Reproduction soumise à autorisation du titulaire des droits d'exploitation

© Région Bourgogne-Franche-Comté, Inventaire du Patrimoine



**Premier logis secondaire : vue de la façade postérieure, de trois quarts droit.**

25, Besançon, 37 rue Renan, lieudit : îlot Cingle

N° de l'illustration : 20112502842NUC2A

Date : 2011

Auteur : Yves Sancey

Reproduction soumise à autorisation du titulaire des droits d'exploitation

© Région Bourgogne-Franche-Comté, Inventaire du Patrimoine