


## HÔTEL PETIT DE MARIVAT

Bourgogne-Franche-Comté, Doubs  
Besançon  
îlot Saint-Maurice - 2 place Jean Cornet

Dossier IA25000428 réalisé en 1996 revu en 2006

Auteur(s) : Christiane Roussel



### Historique

L'hôtel a été bâti en 1732 par l'architecte parisien Jean-François Blondel, pour François-Michel Petit de Marivat, nommé Ordonnateur des guerres à la résidence de Besançon en 1727. Le terrain sur lequel l'hôtel a été construit avait été acquis par les demoiselles Borrey, tantes de madame de Marivat, à la famille Monnier de Noironte qui avait elle-même acheté ces parcelles en 1639 et 1702 à la commanderie du Temple occupant le fonds voisin. Un toisé du terrain fut réalisé le 5 mars 1729 par l'architecte Jean-Pierre Galezot et l'entrepreneur Amoudru. Deux élévations de façade, conservées à la bibliothèque municipale de Besançon, indiquent que ces dessins ont bien été réalisés par "Mr Blondel, architecte de Paris". Le comte Hilaire de Chardonnet, inventeur de la soie artificielle, est né ici en 1839. Dans le courant du 19e siècle, l'hôtel était habité par Jules Vautherin, maître de forges, propriétaire d'usines dans la vallée de la Loue et administrateur, sous le Second Empire, de la société des Forges de Franche-Comté. Au milieu du 20e siècle, l'édifice, proche de leur couvent de la rue des Martelots, appartenait tout ou en partie aux soeurs de la Charité.

**Période(s) principale(s) :** 2e quart 18e siècle

**Auteur(s) de l'oeuvre :**

Jean-François Blondel (architecte, attribution par source)

**Personne(s) liée(s) à l'histoire de l'oeuvre :**

Hilaire, comte de Chardonnet (habitant célèbre, attribution par source)

### Description

L'hôtel de plan en U, entre cour et jardin, bâti sur un sous-sol voûté d'arêtes, est situé sur une large parcelle irrégulière. Il est distribué par un escalier d'honneur en maçonnerie et rampe en ferronnerie situé dans l'aile droite qui s'ouvre sur cour par trois grandes ouvertures en anse de panier. L'escalier secondaire, en charpente et rampe en ferronnerie, est situé dans l'aile gauche. Au rez-de-chaussée des deux ailes sont situées des remises. Un puits est appuyé contre le petit pavillon gauche flanquant le portail d'entrée. L'édifice, à un étage carré et un étage de comble, possède un entresol au-dessus des remises. L'ensemble est construit en pierre de taille sauf la façade latérale gauche qui est en moellon.

### Éléments descriptifs

**Murs :** calcaire, calcaire, moellon, pierre de taille

**Toit :** tuile plate

**Étages :** sous-sol, entresol, 1 étage carré, étage de comble

**Couvrement :** voûte d'arêtes

**Élévation :** élévation ordonnancée

**Escaliers :** escalier dans-oeuvre, escalier tournant à retours avec jour, en maçonnerie; escalier dans-oeuvre, escalier tournant à retours avec jour, en charpente

**Typologie :** hôtel en fond de cour antérieure

### Décor

**Techniques** : sculpture, ferronnerie

**Représentations** : balustre, casque, tête, lion, armoiries, fronton, laurier, raisin, entrelacs, coquille

**Précision sur les représentations** :

Le mur d'enclos est surmonté d'une balustrade composée de balustres de pierre, une tête barbue coiffée d'un mufle de lion orne la clé du portail d'entrée, deux têtes casquées sont situées sur les clés de deux fenêtres des ailes sur rue ; l'avant-corps de la façade principale est surmonté d'un fronton triangulaire dans lequel étaient situées les armoiries (bûchées) du propriétaire, encadrées de grappes de raisin et surmontées d'une couronne de laurier ; les gardes-corps et balcons en ferronnerie sur cour et sur jardin sont décorés d'entrelacs et de coquilles.

## Sources documentaires

### Bibliographie

- **Les sources documentaires sont consultables dans le dossier numérisé, accessible dans la rubrique "Informations complémentaires".**

## Informations complémentaires

- **Voir le dossier initial numérisé** : <https://patrimoine.bourgognefranchecomte.fr/gtrudov/IA25000428/index.htm>

### Observations :

Inscription 1/10/1937 (arrêté) annulé. Cet hôtel entre cour et jardin, dû à l'architecte parisien Jean-François Blondel, est le premier de ce type à avoir été construit à Besançon au 18e siècle.

**Éléments remarquables** : élévation

### Protection

inscrit MH : 1942/07/08

Hôtel Petit de Marivat : inscription par arrêté du 8 juillet 1942.

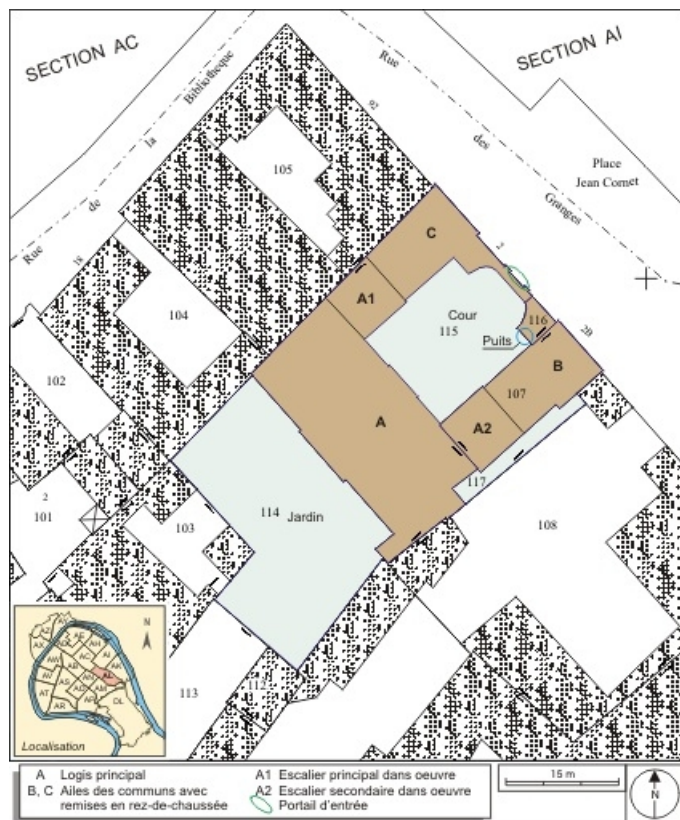
**Thématiques** : demeures bisontines

**Aire d'étude et canton** : Besançon centre

**Dénomination** : hôtel

**Parties constituanes non étudiées** : remise, puits, jardin, cour, mur de clôture, portail

© Région Bourgogne-Franche-Comté, Inventaire du patrimoine



**Plan masse et de situation. Extrait du plan cadastral, 1974, section AL.**  
25, Besançon, 2 place Jean Cornet, lieudit : îlot Saint-Maurice

**Source :**

**Besançon : extrait du plan cadastral, 1974, section AL.**

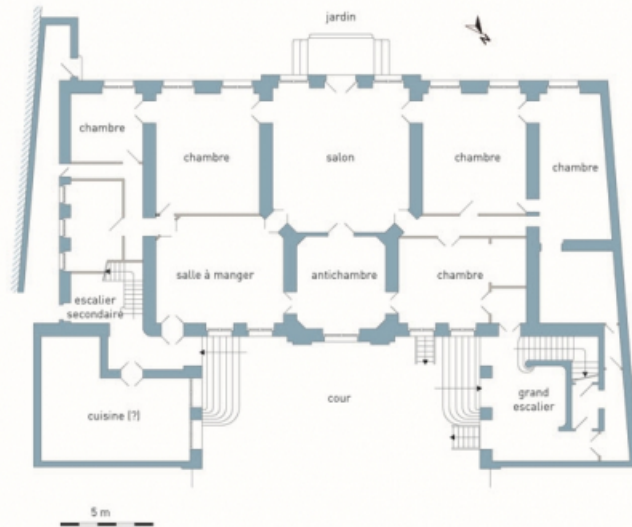
N° de l'illustration : 20072500839NUDA

Date : 2007

Auteur : André Céréza

Reproduction soumise à autorisation du titulaire des droits d'exploitation

© Région Bourgogne-Franche-Comté, Inventaire du patrimoine



**Plan du rez-de-chaussée, avec la restitution partielle de la distribution.**

25, Besançon, 2 place Jean Cornet, lieudit : îlot Saint-Maurice

N° de l'illustration : 20132500402NUDA


Date : 2013

Auteur : Mathias Papigny

Reproduction soumise à autorisation du titulaire des droits d'exploitation

© Région Bourgogne-Franche-Comté, Inventaire du Patrimoine





" Plan et élévation du front de la maison de monsieur de Marivat... sur les desseins de Mr Blondel architecte à Paris... ".  
25, Besançon, 2 place Jean Cornet, lieudit : îlot Saint-Maurice

**Source :**

**Dessin à la plume, 1732, par Blondel, Jacques-François (architecte). Lieu de conservation : Bibliothèque municipale, Besançon. Cote : DD 9,15**

Lieu de conservation : Bibliothèque municipale, Besançon - Cote du document : DD 9,15


N° de l'illustration : 20032500074X

Date : 2003

Auteur : Yves Sancey

Reproduction soumise à autorisation du titulaire des droits d'exploitation

© Région Bourgogne-Franche-Comté, Inventaire du patrimoine



" Elévation de la porte cochère et des pavillons en aile de la maison de monsieur de Marivat... du dessin du Sr Blondel architecte à Paris ".

25, Besançon, 2 place Jean Cornet, lieudit : îlot Saint-Maurice

**Source :**

**Dessin à la plume, 1732, par Blondel, Jacques-François (architecte). Lieu de conservation : Bibliothèque municipale, Besançon. Cote : DD 9,16**

Lieu de conservation : Bibliothèque municipale, Besançon - Cote du document : DD 9,16

N° de l'illustration : 20032500073X

Date : 2003

Auteur : Yves Sancey

Reproduction soumise à autorisation du titulaire des droits d'exploitation

© Région Bourgogne-Franche-Comté, Inventaire du patrimoine



**Vue d'ensemble depuis la rue, de trois quarts gauche.**

25, Besançon, 2 place Jean Cornet, lieudit : îlot Saint-Maurice

N° de l'illustration : 20102500959NUC2A

Date : 2010

Auteur : Yves Sancey

Reproduction soumise à autorisation du titulaire des droits d'exploitation

© Région Bourgogne-Franche-Comté, Inventaire du Patrimoine



**Vue d'ensemble depuis la rue, de trois quarts droit.**

25, Besançon, 2 place Jean Cornet, lieudit : îlot Saint-Maurice

N° de l'illustration : 20102500961NUC2A

Date : 2010

Auteur : Yves Sancey

Reproduction soumise à autorisation du titulaire des droits d'exploitation

© Région Bourgogne-Franche-Comté, Inventaire du Patrimoine





**Vue d'ensemble en hauteur de la clôture et du premier étage des bâtiments sur cour.**

25, Besançon, 2 place Jean Cornet, lieudit : îlot Saint-Maurice

N° de l'illustration : 20102500962NUC2A

Date : 2010

Auteur : Yves Sancey

Reproduction soumise à autorisation du titulaire des droits d'exploitation

© Région Bourgogne-Franche-Comté, Inventaire du Patrimoine



**Vue rapprochée en hauteur de la balustrade du mur de clôture et du premier étage des façades sur cour.**

25, Besançon, 2 place Jean Cornet, lieudit : îlot Saint-Maurice

N° de l'illustration : 20102500960NUC2A

Date : 2010

Auteur : Yves Sancey

Reproduction soumise à autorisation du titulaire des droits d'exploitation

© Région Bourgogne-Franche-Comté, Inventaire du Patrimoine



**Vue d'ensemble du portail dans clôture.**

25, Besançon, 2 place Jean Cornet, lieudit : îlot Saint-Maurice

N° de l'illustration : 20102500940NUC2A

Date : 2010

Auteur : Yves Sancey

Reproduction soumise à autorisation du titulaire des droits d'exploitation

© Région Bourgogne-Franche-Comté, Inventaire du Patrimoine





**Portail dans clôture, détail de la clé de l'arc : tête d'hercule.**

25, Besançon, 2 place Jean Cornet, lieudit : îlot Saint-Maurice

N° de l'illustration : 20102500941NUC2A

Date : 2010

Auteur : Yves Sancey

Reproduction soumise à autorisation du titulaire des droits d'exploitation

© Région Bourgogne-Franche-Comté, Inventaire du Patrimoine



**Portail dans clôture, détail de la clé de l'arc : tête d'hercule, vue rapprochée.**

25, Besançon, 2 place Jean Cornet, lieudit : îlot Saint-Maurice

N° de l'illustration : 20102500942NUC2A

Date : 2010

Auteur : Yves Sancey

Reproduction soumise à autorisation du titulaire des droits d'exploitation

© Région Bourgogne-Franche-Comté, Inventaire du Patrimoine



**Vue d'ensemble du logis depuis l'entrée de la cour, de face.**

25, Besançon, 2 place Jean Cornet, lieudit : îlot Saint-Maurice

N° de l'illustration : 20102500956NUC2A

Date : 2010

Auteur : Yves Sancey

Reproduction soumise à autorisation du titulaire des droits d'exploitation

© Région Bourgogne-Franche-Comté, Inventaire du Patrimoine





**Façade en fond de cour : détail du fronton de l'avant-corps central.**

25, Besançon, 2 place Jean Cornet, lieudit : îlot Saint-Maurice

N° de l'illustration : 20102500957NUC2A

Date : 2010

Auteur : Yves Sancey

Reproduction soumise à autorisation du titulaire des droits d'exploitation

© Région Bourgogne-Franche-Comté, Inventaire du Patrimoine



**Façade en fond de cour, avant-corps central, fenêtre du premier étage : clé de l'arc, détail du décor feuillagé encadré de deux guirlandes de fleurs.**

25, Besançon, 2 place Jean Cornet, lieudit : îlot Saint-Maurice

N° de l'illustration : 20102500958NUC2A

Date : 2010

Auteur : Yves Sancey

Reproduction soumise à autorisation du titulaire des droits d'exploitation

© Région Bourgogne-Franche-Comté, Inventaire du Patrimoine





**Vue d'ensemble de la clôture sur rue depuis la cour, de trois quarts gauche.**

25, Besançon, 2 place Jean Cornet, lieudit : îlot Saint-Maurice

N° de l'illustration : 20102500954NUC2A

Date : 2010

Auteur : Yves Sancey

Reproduction soumise à autorisation du titulaire des droits d'exploitation

© Région Bourgogne-Franche-Comté, Inventaire du Patrimoine



**Vue d'ensemble de la clôture sur rue depuis la cour, de face.**

25, Besançon, 2 place Jean Cornet, lieudit : îlot Saint-Maurice

N° de l'illustration : 20102500955NUC2A

Date : 2010

Auteur : Yves Sancey

Reproduction soumise à autorisation du titulaire des droits d'exploitation

© Région Bourgogne-Franche-Comté, Inventaire du Patrimoine





**Vue d'ensemble de l'aile droite sur cour.**

25, Besançon, 2 place Jean Cornet, lieudit : îlot Saint-Maurice

N° de l'illustration : 20102500938NUC2A

Date : 2010

Auteur : Yves Sancey

Reproduction soumise à autorisation du titulaire des droits d'exploitation

© Région Bourgogne-Franche-Comté, Inventaire du Patrimoine



**Aile droite : détail des trois baies libres du rez-de-chaussée.**

25, Besançon, 2 place Jean Cornet, lieudit : îlot Saint-Maurice

N° de l'illustration : 20102500948NUC2A

Date : 2010

Auteur : Yves Sancey

Reproduction soumise à autorisation du titulaire des droits d'exploitation

© Région Bourgogne-Franche-Comté, Inventaire du Patrimoine



**Vue d'ensemble du bec de gaz sur la façade en fond de cour.**

25, Besançon, 2 place Jean Cornet, lieudit : îlot Saint-Maurice

N° de l'illustration : 20102500949NUC2A

Date : 2010

Auteur : Yves Sancey

Reproduction soumise à autorisation du titulaire des droits d'exploitation

© Région Bourgogne-Franche-Comté, Inventaire du Patrimoine





**Vue d'ensemble du puits et de la borne fontaine appuyés contre le mur de clôture de la cour.**

25, Besançon, 2 place Jean Cornet, lieudit : îlot Saint-Maurice

N° de l'illustration : 20102500947NUC2A

Date : 2010

Auteur : Yves Sancey

Reproduction soumise à autorisation du titulaire des droits d'exploitation

© Région Bourgogne-Franche-Comté, Inventaire du Patrimoine



**Vue d'ensemble de la façade postérieure de l'aile gauche sur cour.**

25, Besançon, 2 place Jean Cornet, lieudit : îlot Saint-Maurice

N° de l'illustration : 20102500939NUC2A

Date : 2010

Auteur : Yves Sancey

Reproduction soumise à autorisation du titulaire des droits d'exploitation

© Région Bourgogne-Franche-Comté, Inventaire du Patrimoine



**Fenêtre, détail d'une clé : tête de faune.**

25, Besançon, 2 place Jean Cornet, lieudit : îlot Saint-Maurice

N° de l'illustration : 20102500945NUC2A

Date : 2010

Auteur : Yves Sancey

Reproduction soumise à autorisation du titulaire des droits d'exploitation

© Région Bourgogne-Franche-Comté, Inventaire du Patrimoine





**Fenêtre, détail d'une clé : tête de faune, vue rapprochée.**

25, Besançon, 2 place Jean Cornet, lieudit : îlot Saint-Maurice

N° de l'illustration : 20102500946NUC2A

Date : 2010

Auteur : Yves Sancey

Reproduction soumise à autorisation du titulaire des droits d'exploitation

© Région Bourgogne-Franche-Comté, Inventaire du Patrimoine





**Fenêtre, détail d'une clé : tête casquée.**

25, Besançon, 2 place Jean Cornet, lieudit : îlot Saint-Maurice

N° de l'illustration : 20102500944NUC2A

Date : 2010

Auteur : Yves Sancey

Reproduction soumise à autorisation du titulaire des droits d'exploitation

© Région Bourgogne-Franche-Comté, Inventaire du Patrimoine



**Fenêtre, détail d'une clé : tête casquée.**

25, Besançon, 2 place Jean Cornet, lieudit : îlot Saint-Maurice

N° de l'illustration : 20102500943NUC2A

Date : 2010

Auteur : Yves Sancey

Reproduction soumise à autorisation du titulaire des droits d'exploitation

© Région Bourgogne-Franche-Comté, Inventaire du Patrimoine



**Aile droite : vue d'ensemble de l'escalier depuis le rez-de-chaussée.**

25, Besançon, 2 place Jean Cornet, lieudit : îlot Saint-Maurice

N° de l'illustration : 20102500950NUC2A

Date : 2010

Auteur : Yves Sancey

Reproduction soumise à autorisation du titulaire des droits d'exploitation

© Région Bourgogne-Franche-Comté, Inventaire du Patrimoine





**Aile droite : vue d'ensemble de l'escalier avec vue sur la cour.**

25, Besançon, 2 place Jean Cornet, lieudit : îlot Saint-Maurice

N° de l'illustration : 20102500951NUC2A

Date : 2010

Auteur : Yves Sancey

Reproduction soumise à autorisation du titulaire des droits d'exploitation

© Région Bourgogne-Franche-Comté, Inventaire du Patrimoine



**Aile droite, escalier : premier étage, vue de la grille en ferronnerie du palier.**

25, Besançon, 2 place Jean Cornet, lieudit : îlot Saint-Maurice

N° de l'illustration : 20102500952NUC2A

Date : 2010

Auteur : Yves Sancey

Reproduction soumise à autorisation du titulaire des droits d'exploitation

© Région Bourgogne-Franche-Comté, Inventaire du Patrimoine



**Aile gauche : vue d'ensemble de l'escalier secondaire.**

25, Besançon, 2 place Jean Cornet, lieudit : îlot Saint-Maurice

N° de l'illustration : 20102500953NUC2A

Date : 2010

Auteur : Yves Sancey

Reproduction soumise à autorisation du titulaire des droits d'exploitation

© Région Bourgogne-Franche-Comté, Inventaire du Patrimoine