


FONTAINE DITE FONTAINE NYMPHÉE

Bourgogne-Franche-Comté, Doubs
Besançon
îlot Préfecture - avenue de la Gare
d'Eau

Dossier IA25000415 réalisé en 2006

Auteur(s) : Laurent Poupard



Historique

Lors de la transformation de la gare d'eau de Chamars en bassin, entre 1980 et 1982, le Conseil général du Doubs commande une fontaine au sculpteur Paul Gonez. Réalisée en 1981, l'oeuvre est intitulée Fontaine nymphée. Elle alimente le bassin via un canal de jardin rappelant celui qui, autrefois, traversait la promenade de Chamars et s'écoulait dans le port.

Période(s) principale(s) : 4e quart 20e siècle

Dates : 1981 (daté par travaux historiques)

Auteur(s) de l'oeuvre :

Paul Gonez (sculpteur, attribution par source)

Description

L'oeuvre se compose d'un mur en pierre de taille calcaire, long de 15 m et haut de 3 du côté du cours d'eau, en appareil irrégulier, présentant un renflement vers son centre, et d'une fontaine en pierre reconstituée, moulée, d'un diamètre de 2 m, pesant 12 tonnes. Abstraite, avec des découpes et cassures rappelant les concrétions végétales ou minérales mais aussi le mouvement de l'eau, cette dernière est conçue comme un rappel des fontaines du 18e siècle et un clin d'oeil à l'architecture de Claude-Nicolas Ledoux. Elle porte la signature du sculpteur sur le côté gauche. Un puits permet son alimentation en eau.

Eléments descriptifs

Murs : calcaire, pierre artificielle, pierre de taille

Informations complémentaires

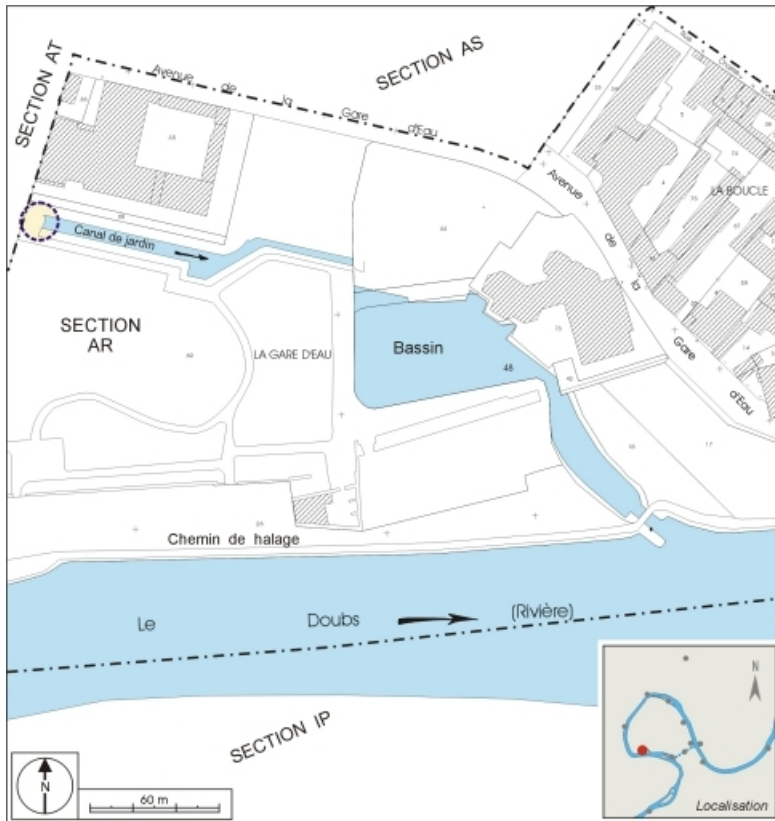
- **Voir le dossier numérisé :** <https://patrimoine.bourgognefranche-comte.fr/gtrudov/IA25000415/index.htm>

Thématiques : le canal du Rhône au Rhin

Aire d'étude et canton : le canal du Rhône au Rhin

Dénomination : fontaine

© Région Bourgogne-Franche-Comté, Inventaire du patrimoine



Plan-masse et de situation. Extrait du plan cadastral, 2006, section AR.

25, Besançon avenue de la Gare d'Eau, lieudit : îlot Préfecture

Source :

Besançon : extrait du plan cadastral, 2006, section AR.

N° de l'illustration : 20062500333NUDA

Date : 2006

Auteur : André Céréza

Reproduction soumise à autorisation du titulaire des droits d'exploitation

© Région Bourgogne-Franche-Comté, Inventaire du patrimoine



Vue d'ensemble, depuis l'ouest.

25, Besançon avenue de la Gare d'Eau, lieudit : îlot Préfecture

N° de l'illustration : 20032500094X

Date : 2003

Auteur : Jérôme Mongreville

Reproduction soumise à autorisation du titulaire des droits d'exploitation

© Région Bourgogne-Franche-Comté, Inventaire du patrimoine



Vue d'ensemble, de trois quarts gauche.

25, Besançon avenue de la Gare d'Eau, lieudit : îlot Préfecture

N° de l'illustration : 20062500276NUCA

Date : 2006

Auteur : Yves Sancey

Reproduction soumise à autorisation du titulaire des droits d'exploitation

© Région Bourgogne-Franche-Comté, Inventaire du patrimoine



Vue d'ensemble de profil, à droite.

25, Besançon avenue de la Gare d'Eau, lieudit : îlot Préfecture

N° de l'illustration : 20062500227NUCA

Date : 2006

Auteur : Yves Sancey

Reproduction soumise à autorisation du titulaire des droits d'exploitation

© Région Bourgogne-Franche-Comté, Inventaire du patrimoine



Fontaine de profil, à droite.

25, Besançon avenue de la Gare d'Eau, lieudit : îlot Préfecture

N° de l'illustration : 20032500097X

Date : 2003

Auteur : Jérôme Mongreville

Reproduction soumise à autorisation du titulaire des droits d'exploitation

© Région Bourgogne-Franche-Comté, Inventaire du patrimoine



Fontaine de trois quarts droite.

25, Besançon avenue de la Gare d'Eau, lieudit : îlot Préfecture


N° de l'illustration : 20032500096X

Date : 2003

Auteur : Jérôme Mongreville

Reproduction soumise à autorisation du titulaire des droits d'exploitation

© Région Bourgogne-Franche-Comté, Inventaire du patrimoine



Fontaine de trois quarts gauche.

25, Besançon avenue de la Gare d'Eau, lieudit : îlot Préfecture

N° de l'illustration : 20032500098X

Date : 2003

Auteur : Jérôme Mongreville

Reproduction soumise à autorisation du titulaire des droits d'exploitation

© Région Bourgogne-Franche-Comté, Inventaire du patrimoine



Signature, sur le côté gauche de la fontaine.

25, Besançon avenue de la Gare d'Eau, lieudit : îlot Préfecture

N° de l'illustration : 20062500228NUCA

Date : 2006

Auteur : Yves Sancey

Reproduction soumise à autorisation du titulaire des droits d'exploitation

© Région Bourgogne-Franche-Comté, Inventaire du patrimoine