


HÔTEL PORCELET, PUIS CHIFFLET, ACTUELLEMENT ÉCOLE PRIMAIRE SAINTE-URSULE

Bourgogne-Franche-Comté, Doubs
Besançon
îlot Pasteur - 8 rue Pasteur

Dossier IA25000195 réalisé en 1996 revu en
2001

Auteur(s) : Christiane Roussel



Historique

L'hôtel, qui conserve quelques éléments de la fin du 15^e siècle ou du début du 16^e siècle, a été reconstruit en grande partie entre 1560 et 1566, dates portées sur la façade principale. Le logis principal est bâti sur trois caves plus anciennes dont deux voûtées en berceau. La troisième occupant toute la partie droite, constituée de trois travées voûtées d'arêtes reposant sur deux rangées de colonnes à chapiteaux octogonaux, date peut-être du 15^e siècle. Ces trois caves, perpendiculaires à la rue, semblent indiquer que le logis sur rue actuel a été constitué par la réunion de trois parcelles contiguës. D'après les travaux historiques, l'hôtel devait déjà appartenir au 16^e siècle à la famille Chifflet, et aurait succédé à l'hôtel Porcelet qui avait abrité, entre 1290 et 1397, le conseil de la commune. Dans la première moitié du 17^e siècle, un corps de logis sur cour, parallèle au logis principal, est ajouté : les armoiries bûchées (des Chifflet ?) et la date 1623 subsistent au-dessus du passage. En 1773, François-Xavier Chifflet d'Orchamp, premier président au Parlement, demande la permission de régulariser les baies de la façade sur rue (daté par source). L'édifice, qui abritait une activité commerciale à l'enseigne du Lyon vert, est peut-être vendu peu après au négociant Jean-Baptiste Moutrille puisqu'en juillet de la même année, celui-ci demande, dans une nouvelle requête en voirie, le remplacement d'une porte, à l'angle droit de la façade, par une fenêtre (daté par source). En 1774, le même demande la permission de poser une enseigne avec l'inscription : à la brasserie des Gobelins, Moutrille et Compagnie (daté par source). A la fin du 19^e siècle ou au début du 20^e siècle, l'édifice est acheté par la Compagnie de Sainte-Ursule pour y installer une école primaire. Entre le 19^e et le 20^e siècle, l'hôtel a subi des modifications : l'entrée secondaire sur la rue Emile Zola est supprimée et lotie, les escaliers refaits, l'intérieur des corps de bâtiment réaménagés, un bâtiment et le jardin en fond de parcelle détruits pour aménager une grande cour.

Période(s) principale(s) : Moyen Age / 16^e siècle

Période(s) secondaire(s) : 1^{er} quart 17^e siècle / 3^e quart 18^e siècle

Dates : 1561 (daté par source) / 1565 (daté par source) / 1623 (daté par source)

Auteur(s) de l'oeuvre :

maître d'oeuvre inconnu ()

Description

Bâti sur une grande parcelle d'angle irrégulière, avec une entrée secondaire débouchant sur une autre rue, l'hôtel est constitué d'un logis principal de plan en L, d'un corps de logis secondaire en parallèle sur cour, et de divers autres corps de bâtiments situés dans la deuxième cour, dont les fonctions d'origine sont mal définies : un édicule voûté d'ogives est considéré cependant comme l'ancienne chapelle de l'hôtel. Le logis principal sur rue est bâti sur trois caves perpendiculaires à la rue : les deux plus petites sont voûtées en berceau, la troisième, occupant toute la partie droite, est à trois travées voûtées d'arêtes, reposant sur des colonnes à chapiteaux octogonaux. Les trois passages traversants sont couverts d'un plafond à la française.

Éléments descriptifs

Murs : calcaire, moellon, enduit

Toit : tuile plate

Etages : sous-sol, 2 étages carrés, étage de comble

Couvrement : voûte d'arêtes, voûte d'ogives, voûte en berceau

Escaliers : escalier dans-oeuvre

Typologie : hôtel sur rue

Décor

Techniques : sculpture

Précision sur les représentations :

armoiries buchées au-dessus du portail du logis secondaire

Informations complémentaires

- **voir le dossier numérisé** : <https://patrimoine.bourgognefranchecomte.fr/gtrudov/IA25000195/index.htm>

Observations :

L'hôtel, qui aurait appartenu à la famille Chifflet dès le 16e siècle, et bien que transformé intérieurement, conserve l'essentiel de ses élévations et de ses corps de bâtiments anciens. Les trois passages traversants couverts d'un plafond à la française, les caves et la haute toiture à croupes du logis sur rue sont remarquables.

Éléments remarquables : sous-sol, passage d'entrée

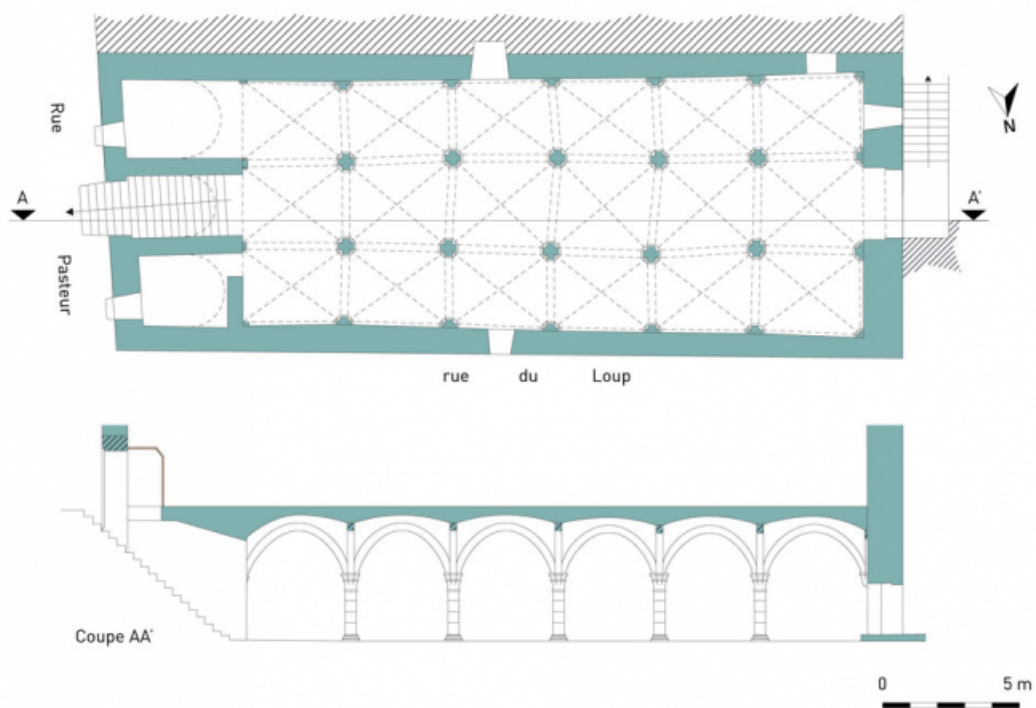
Thématiques : demeures bisontines

Aire d'étude et canton : Besançon centre

Dénomination : hôtel

Parties constituantes non étudiées : chapelle, logement, remise, jardin, cour

© Région Bourgogne-Franche-Comté, Inventaire du patrimoine



Plan et coupe de la cave.

25, Besançon, 8 rue Pasteur, lieudit : îlot Pasteur

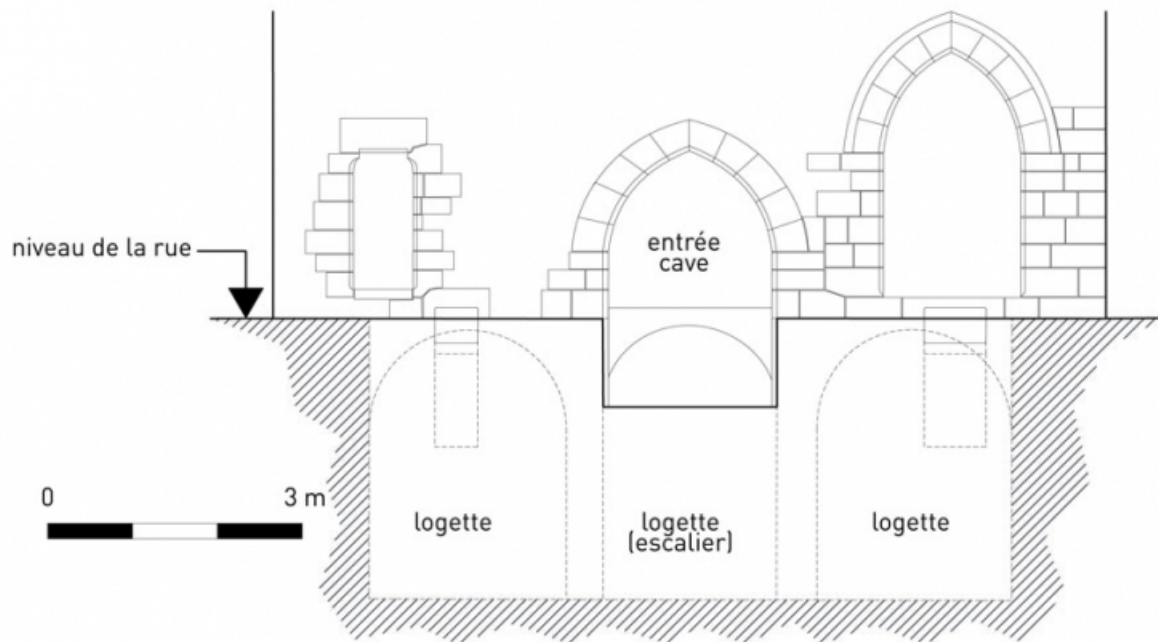
N° de l'illustration : 20132500389NUDA

Date : 2013

Auteur : Mathias Papigny

Reproduction soumise à autorisation du titulaire des droits d'exploitation

© Région Bourgogne-Franche-Comté, Inventaire du Patrimoine



Restitution partielle de l'élévation sur rue.

25, Besançon, 8 rue Pasteur, lieudit : îlot Pasteur

N° de l'illustration : 20132500390NUDA

Date : 2013

Auteur : Mathias Papigny

Reproduction soumise à autorisation du titulaire des droits d'exploitation

© Région Bourgogne-Franche-Comté, Inventaire du Patrimoine



Façade sur rue de trois quarts gauche, vue éloignée.

25, Besançon, 8 rue Pasteur, lieudit : îlot Pasteur

N° de l'illustration : 20012500255X

Date : 2001

Auteur : Yves Sancey

Reproduction soumise à autorisation du titulaire des droits d'exploitation

© Région Bourgogne-Franche-Comté, Inventaire du patrimoine



Façade sur rue de trois quarts droit, vue éloignée.

25, Besançon, 8 rue Pasteur, lieudit : îlot Pasteur

N° de l'illustration : 20012500253X

Date : 2001

Auteur : Yves Sancey

Reproduction soumise à autorisation du titulaire des droits d'exploitation

© Région Bourgogne-Franche-Comté, Inventaire du patrimoine



Façade sur rue de trois quarts droit, vue rapprochée.

25, Besançon, 8 rue Pasteur, lieudit : îlot Pasteur

N° de l'illustration : 20012500254X

Date : 2001

Auteur : Yves Sancey

Reproduction soumise à autorisation du titulaire des droits d'exploitation

© Région Bourgogne-Franche-Comté, Inventaire du patrimoine



Façade sur rue, détail des baies du premier étage.

25, Besançon, 8 rue Pasteur, lieu-dit : îlot Pasteur

N° de l'illustration : 20012500256X

Date : 2001

Auteur : Yves Sancey

Reproduction soumise à autorisation du titulaire des droits d'exploitation

© Région Bourgogne-Franche-Comté, Inventaire du patrimoine



Façade sur rue, détail des baies du premier étage, vue rapprochée.

25, Besançon, 8 rue Pasteur, lieudit : îlot Pasteur

N° de l'illustration : 20012500257X

Date : 2001

Auteur : Yves Sancey

Reproduction soumise à autorisation du titulaire des droits d'exploitation

© Région Bourgogne-Franche-Comté, Inventaire du patrimoine



Logis principal : détail d'une baie de l'aile sur la deuxième cour.

25, Besançon, 8 rue Pasteur, lieudit : îlot Pasteur

N° de l'illustration : 20022500200X

Date : 2002

Auteur : Yves Sancey

Reproduction soumise à autorisation du titulaire des droits d'exploitation

© Région Bourgogne-Franche-Comté, Inventaire du patrimoine



Vue d'ensemble de l'allée cochère du logis principal depuis la première cour.
25, Besançon, 8 rue Pasteur, lieudit : îlot Pasteur

N° de l'illustration : 20022500205X

Date : 2002

Auteur : Yves Sancey

Reproduction soumise à autorisation du titulaire des droits d'exploitation

© Région Bourgogne-Franche-Comté, Inventaire du patrimoine



Vue d'ensemble de l'allée cochère du logis principal depuis la première cour : vue rapprochée.
25, Besançon, 8 rue Pasteur, lieudit : îlot Pasteur

N° de l'illustration : 20022500206X

Date : 2002

Auteur : Yves Sancey

Reproduction soumise à autorisation du titulaire des droits d'exploitation

© Région Bourgogne-Franche-Comté, Inventaire du patrimoine



Vue d'ensemble de la façade antérieure du logis secondaire entre première et deuxième cour.
25, Besançon, 8 rue Pasteur, lieudit : îlot Pasteur

N° de l'illustration : 20022500188X

Date : 2002

Auteur : Yves Sancey

Reproduction soumise à autorisation du titulaire des droits d'exploitation

© Région Bourgogne-Franche-Comté, Inventaire du patrimoine



Vue d'ensemble de la façade antérieure du logis secondaire entre première et deuxième cour : de trois-quart gauche.
25, Besançon, 8 rue Pasteur, lieudit : îlot Pasteur


N° de l'illustration : 20022500189X

Date : 2002

Auteur : Yves Sancey

Reproduction soumise à autorisation du titulaire des droits d'exploitation

© Région Bourgogne-Franche-Comté, Inventaire du patrimoine



Façade antérieure du logis secondaire entre première et deuxième cour : détail des armoiries bûchées.

25, Besançon, 8 rue Pasteur, lieudit : îlot Pasteur

N° de l'illustration : 20022500190X

Date : 2002

Auteur : Yves Sancey

Reproduction soumise à autorisation du titulaire des droits d'exploitation

© Région Bourgogne-Franche-Comté, Inventaire du patrimoine



Détail des deux passages d'entrée entre la rue et la deuxième cour, depuis cette dernière.
25, Besançon, 8 rue Pasteur, lieudit : îlot Pasteur

N° de l'illustration : 20022500199X

Date : 2002

Auteur : Yves Sancey

Reproduction soumise à autorisation du titulaire des droits d'exploitation

© Région Bourgogne-Franche-Comté, Inventaire du patrimoine



Passage dans la deuxième cour : vue d'ensemble.

25, Besançon, 8 rue Pasteur, lieudit : îlot Pasteur

N° de l'illustration : 20022500195X

Date : 2002

Auteur : Yves Sancey

Reproduction soumise à autorisation du titulaire des droits d'exploitation

© Région Bourgogne-Franche-Comté, Inventaire du patrimoine



Passage dans la deuxième cour : détail de l'entrée et du plafond à la française.

25, Besançon, 8 rue Pasteur, lieudit : îlot Pasteur

N° de l'illustration : 20022500194X

Date : 2002

Auteur : Yves Sancey

Reproduction soumise à autorisation du titulaire des droits d'exploitation

© Région Bourgogne-Franche-Comté, Inventaire du patrimoine



Vue d'ensemble des bâtiments depuis le fond de la deuxième cour.

25, Besançon, 8 rue Pasteur, lieudit : îlot Pasteur

N° de l'illustration : 20012500261X

Date : 2001

Auteur : Yves Sancey

Reproduction soumise à autorisation du titulaire des droits d'exploitation

© Région Bourgogne-Franche-Comté, Inventaire du patrimoine



Vue d'ensemble des bâtiments situés dans la deuxième cour.

25, Besançon, 8 rue Pasteur, lieudit : îlot Pasteur

N° de l'illustration : 20012500260X

Date : 2001

Auteur : Yves Sancey

Reproduction soumise à autorisation du titulaire des droits d'exploitation

© Région Bourgogne-Franche-Comté, Inventaire du patrimoine



Vue d'ensemble de la deuxième cour.

25, Besançon, 8 rue Pasteur, lieudit : îlot Pasteur

N° de l'illustration : 20012500259X

Date : 2001

Auteur : Yves Sancey

Reproduction soumise à autorisation du titulaire des droits d'exploitation

© Région Bourgogne-Franche-Comté, Inventaire du patrimoine



Vue d'ensemble des bâtiments dans la deuxième cour : vue éloignée.

25, Besançon, 8 rue Pasteur, lieudit : îlot Pasteur

N° de l'illustration : 20022500196X

Date : 2002

Auteur : Yves Sancey

Reproduction soumise à autorisation du titulaire des droits d'exploitation

© Région Bourgogne-Franche-Comté, Inventaire du patrimoine



Vue d'ensemble des bâtiments dans la deuxième cour : vue rapprochée.

25, Besançon, 8 rue Pasteur, lieudit : îlot Pasteur

N° de l'illustration : 20022500197X

Date : 2002

Auteur : Yves Sancey

Reproduction soumise à autorisation du titulaire des droits d'exploitation

© Région Bourgogne-Franche-Comté, Inventaire du patrimoine



Vue d'ensemble éloignée de la partie gauche du bâtiment à droite de la deuxième cour.

25, Besançon, 8 rue Pasteur, lieu-dit : îlot Pasteur

N° de l'illustration : 20022500203X

Date : 2002

Auteur : Yves Sancey

Reproduction soumise à autorisation du titulaire des droits d'exploitation

© Région Bourgogne-Franche-Comté, Inventaire du patrimoine



Bâtiment à droite de la deuxième cour, partie gauche : de face.

25, Besançon, 8 rue Pasteur, lieudit : îlot Pasteur

N° de l'illustration : 20022500198X

Date : 2002

Auteur : Yves Sancey

Reproduction soumise à autorisation du titulaire des droits d'exploitation

© Région Bourgogne-Franche-Comté, Inventaire du patrimoine



Détail des toitures des corps de bâtiments droits, depuis la rue du Loup.

25, Besançon, 8 rue Pasteur, lieudit : îlot Pasteur

N° de l'illustration : 20012500258X

Date : 2001

Auteur : Yves Sancey

Reproduction soumise à autorisation du titulaire des droits d'exploitation

© Région Bourgogne-Franche-Comté, Inventaire du patrimoine



Intérieur : rez- de- chaussée de la partie gauche du bâtiment à droite de la deuxième cour : vue d'ensemble.
25, Besançon, 8 rue Pasteur, lieudit : îlot Pasteur

N° de l'illustration : 20022500201X

Date : 2002

Auteur : Yves Sancey

Reproduction soumise à autorisation du titulaire des droits d'exploitation

© Région Bourgogne-Franche-Comté, Inventaire du patrimoine



Intérieur : rez- de- chaussée de la partie gauche du bâtiment à droite de la deuxième cour : vue d'ensemble de face.
25, Besançon, 8 rue Pasteur, lieudit : îlot Pasteur

N° de l'illustration : 20022500202X

Date : 2002

Auteur : Yves Sancey

Reproduction soumise à autorisation du titulaire des droits d'exploitation

© Région Bourgogne-Franche-Comté, Inventaire du patrimoine



Intérieur : partie gauche du bâtiment à droite de la deuxième cour : vue des trois baies en arc brisé.
25, Besançon, 8 rue Pasteur, lieu-dit : îlot Pasteur

N° de l'illustration : 20022500204X

Date : 2002

Auteur : Yves Sancey

Reproduction soumise à autorisation du titulaire des droits d'exploitation

© Région Bourgogne-Franche-Comté, Inventaire du patrimoine



Sous-sol de la partie droite du corps de logis principal : vue de face.

25, Besançon, 8 rue Pasteur, lieudit : îlot Pasteur


N° de l'illustration : 20022500191X

Date : 2002

Auteur : Yves Sancey

Reproduction soumise à autorisation du titulaire des droits d'exploitation

© Région Bourgogne-Franche-Comté, Inventaire du patrimoine



Sous-sol de la partie droite du logis principal : vue d'ensemble de trois-quart droit.

25, Besançon, 8 rue Pasteur, lieudit : îlot Pasteur

N° de l'illustration : 20022500192X

Date : 2002

Auteur : Yves Sancey

Reproduction soumise à autorisation du titulaire des droits d'exploitation

© Région Bourgogne-Franche-Comté, Inventaire du patrimoine



Sous-sol de la partie droite du logis principal : vue d'ensemble de trois-quart gauche.
25, Besançon, 8 rue Pasteur, lieudit : îlot Pasteur

N° de l'illustration : 20022500193X

Date : 2002

Auteur : Yves Sancey

Reproduction soumise à autorisation du titulaire des droits d'exploitation

© Région Bourgogne-Franche-Comté, Inventaire du patrimoine