# PRÉSENTATION DE LA COMMUNE D'AMATHAY-VÉSIGNEUX

Bourgogne-Franche-Comté, Doubs
Amathay-Vésigneux

Dossier IA25000156 réalisé en 1980 revu en 1981

Auteur(s) : Liliane Hamelin

## Historique

Les deux communautés d'Amathay et de Vésigneux sont réunies depuis 1754.

## Informations complémentaires

- **Voir le dossier numérisé :** https://patrimoine.bourgognefranchecomte.fr/gtrudov/IA25000156/index.htm

© Région Bourgogne-Franche-Comté, Inventaire du patrimoine

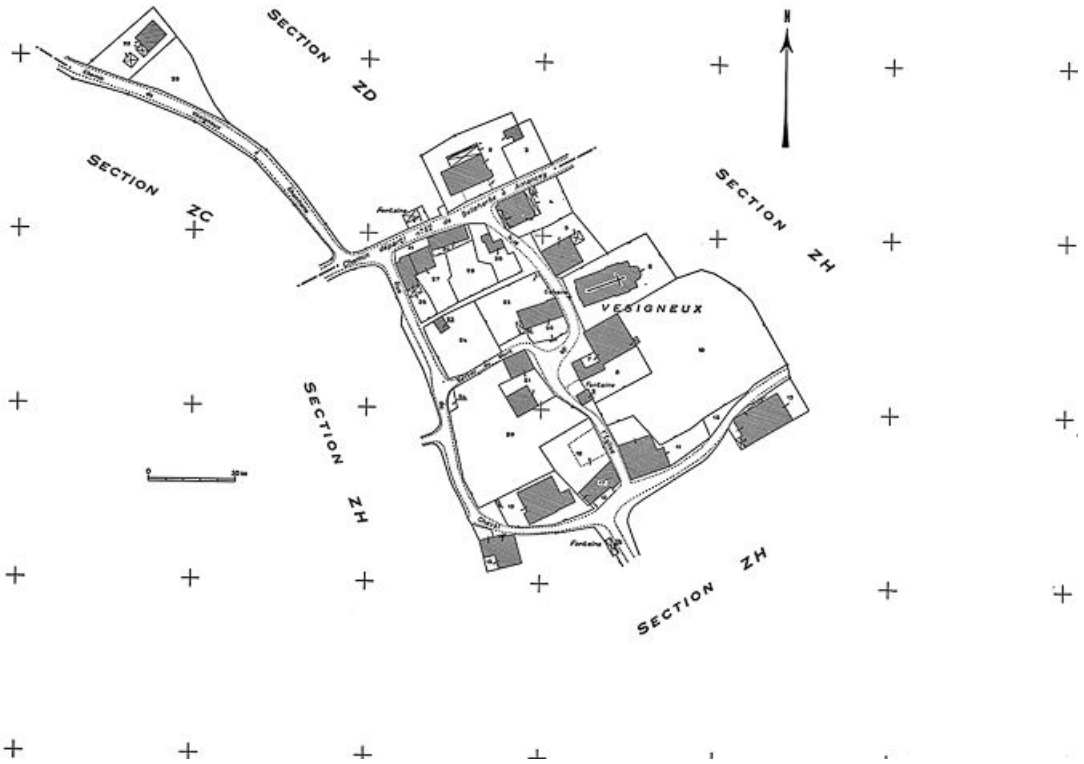


**Plan cadastral, 1969, section AC, échelle 1 : 1000.**
25, Amathay-Vésigneux

N° de l'illustration : 19852500006V
Date : 1985
Auteur : Yves Sancey
Reproduction soumise à autorisation du titulaire des droits d'exploitation
© Région Bourgogne-Franche-Comté, Inventaire du patrimoine

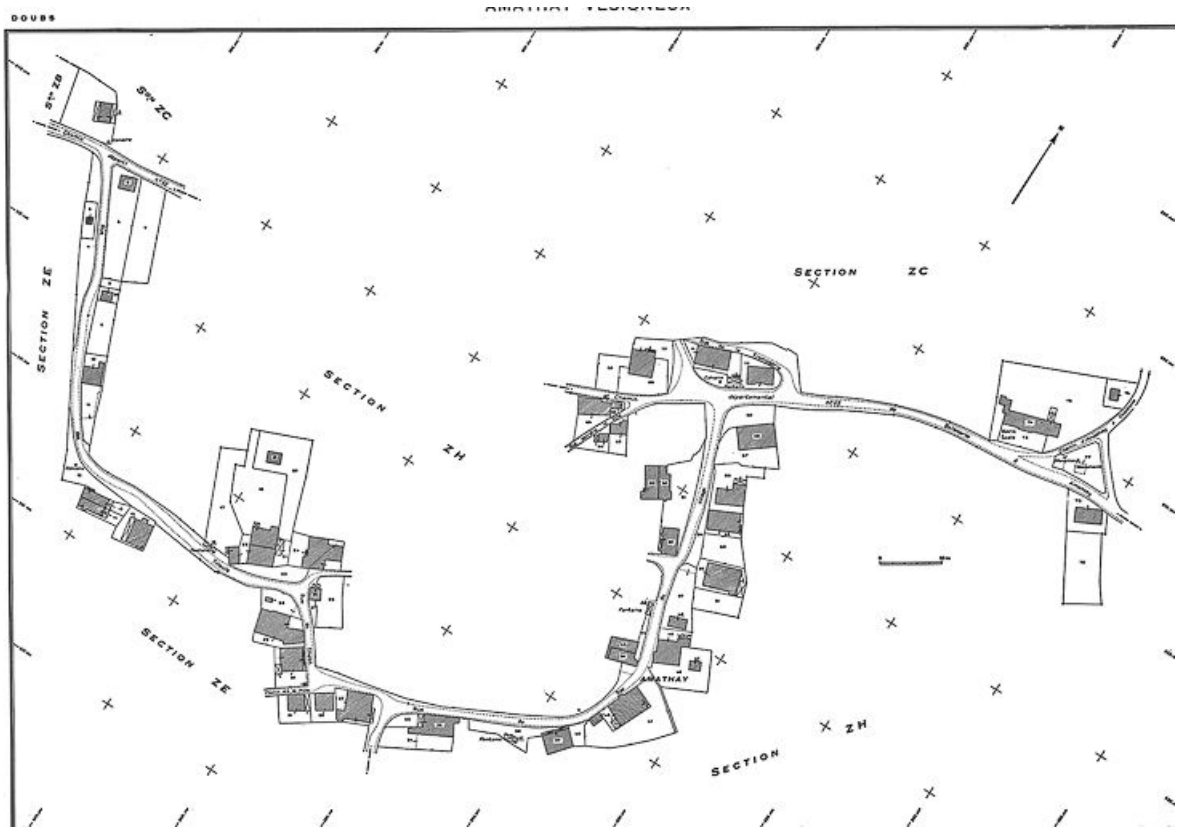


**Plan cadastral, 1969, section AB, échelle 1 : 1000.**
25, Amathay-Vésigneux

N° de l'illustration : 19852500005V
Date : 1985
Auteur : Yves Sancey
Reproduction soumise à autorisation du titulaire des droits d'exploitation
© Région Bourgogne-Franche-Comté, Inventaire du patrimoine

**Vue générale.**
25, Amathay-Vésigneux

N° de l'illustration : 19802500861X
Date : 1980
Auteur : Yves Sancey
Reproduction soumise à autorisation du titulaire des droits d'exploitation
© Région Bourgogne-Franche-Comté, Inventaire du patrimoine

**Vue générale.**
25, Amathay-Vésigneux

N° de l'illustration : 19812500224X
Date : 1981
Auteur : Yves Sancey
Reproduction soumise à autorisation du titulaire des droits d'exploitation
© Région Bourgogne-Franche-Comté, Inventaire du patrimoine

**Vue générale.**
25, Amathay-Vésigneux

N° de l'illustration : 19802500869X
Date : 1980
Auteur : Yves Sancey
Reproduction soumise à autorisation du titulaire des droits d'exploitation
© Région Bourgogne-Franche-Comté, Inventaire du patrimoine

**Vue de trois quarts gauche.**
25, Amathay-Vésigneux

N° de l'illustration : 19802500864V
Date : 1980
Auteur : Yves Sancey
Reproduction soumise à autorisation du titulaire des droits d'exploitation
© Région Bourgogne-Franche-Comté, Inventaire du patrimoine

**Vue générale.**
25, Amathay-Vésigneux

N° de l'illustration : 19802500868X
Date : 1980
Auteur : Yves Sancey
Reproduction soumise à autorisation du titulaire des droits d'exploitation
© Région Bourgogne-Franche-Comté, Inventaire du patrimoine

**Façade antérieure et face latérale gauche depuis la rue.**
25, Amathay-Vésigneux

N° de l'illustration : 19802500865X
Date : 1980
Auteur : Yves Sancey
Reproduction soumise à autorisation du titulaire des droits d'exploitation
© Région Bourgogne-Franche-Comté, Inventaire du patrimoine

**Vue générale depuis la rue.**
25, Amathay-Vésigneux

N° de l'illustration : 19802500862X
Date : 1980
Auteur : Yves Sancey
Reproduction soumise à autorisation du titulaire des droits d'exploitation
© Région Bourgogne-Franche-Comté, Inventaire du patrimoine

**Vue générale depuis la rue.**

N° de l'illustration : 19802500858X
Date : 1980
Auteur : Yves Sancey
Reproduction soumise à autorisation du titulaire des droits d'exploitation
© Région Bourgogne-Franche-Comté, Inventaire du patrimoine



**Vue générale.**
25, Amathay-Vésigneux

N° de l'illustration : 19802500853X
Date : 1980
Auteur : Yves Sancey
Reproduction soumise à autorisation du titulaire des droits d'exploitation
© Région Bourgogne-Franche-Comté, Inventaire du patrimoine

**Vue générale de trois quarts gauche.**
25, Amathay-Vésigneux

N° de l'illustration : 19802500860X
Date : 1980
Auteur : Yves Sancey
Reproduction soumise à autorisation du titulaire des droits d'exploitation
© Région Bourgogne-Franche-Comté, Inventaire du patrimoine

**Vue générale.**
25, Amathay-Vésigneux

N° de l'illustration : 19802500851X
Date : 1980
Auteur : Yves Sancey
Reproduction soumise à autorisation du titulaire des droits d'exploitation
© Région Bourgogne-Franche-Comté, Inventaire du patrimoine

**Vue générale.**
25, Amathay-Vésigneux

N° de l'illustration : 19802500867X
Date : 1980
Auteur : Yves Sancey
Reproduction soumise à autorisation du titulaire des droits d'exploitation
© Région Bourgogne-Franche-Comté, Inventaire du patrimoine