


BASTION DU CYGNE

Bourgogne-Franche-Comté, Côte-d'Or
Auxonne

Dossier IA21005893 réalisé en 2023 revu en
2024

Auteur(s) : Guillaume Gézolme



Historique

Lorsque le comte d'Aspremont est missionné pour construire les fortifications d'Auxonne, il est primordial de renforcer le front nord de la cité et notamment l'angle nord-est qui est le point faible de l'enceinte. L'ingénieur décide de s'appuyer sur la tour médiévale en l'entourant d'un bastion. Cette tour, dite du Cygne puis du Signe, date de 1525. Elle a été élevée sous le règne de François 1er, à une époque où le royaume était en guerre contre l'empire de Charles Quint, Auxonne ayant une situation stratégique dans cette opposition. Les travaux sous la conduite d'Aspremont avancent à bon rythme contrairement aux autres ouvrages de la place. Vauban déclare en 1679, lors de son inspection que "cette pièce est achevée et fort bien faite". Seule sa courtine est à fonder et à terrasser.

Un mémoire en date du 1er juin 1814, écrit par l'inspecteur des fortifications Andréossy, déclare que le bastion serait celui qui serait le premier attaqué par l'ennemi. Pour parer à cette éventualité, il est proposé de renforcer les fortifications autour de lui en le couvrant "par une contregarde avec deux demi-lunes adjacentes, qui auront le double avantage de couvrir les deux fronts 17-19 et 19-21, et de flanquer les deux branches de l'ouvrage à corne dont le front sera couvert par une demi-lune". Ce projet est ajourné. En 1820, le revêtement du flanc et de la face droite est exécuté. C'est également à cette époque qu'une nouvelle courtine est érigée au front 17-19 (bastion du Gouverneur à celui du Cygne) l'un des trois ne disposant pas de rempart. En 1834, le Génie demande que la gorge du bastion soit mise en état, pour pouvoir servir de retranchement ce qui nécessite la construction à sa gorge d'une traverse à défilier.

Le déclassement de la place forte entraîne la quasi destruction de l'ouvrage, seuls le flanc et la face gauche étant "sauvés".

Période(s) principale(s) : 4e quart 17e siècle

Période(s) secondaire(s) : 1ère moitié 19e siècle

Auteur(s) de l'oeuvre :

François de la Motte-Villebret (ingénieur militaire, attribution par travaux historiques), Sébastien Le Prestre (ingénieur militaire, attribution par travaux historiques)

Description

Ce bastion était en forme de losange car ses flancs et ses faces étaient de mêmes longueurs. Ses murs étaient en pierre de taille. Localisée sur un terrain militaire, une partie de la courtine réalisée au 19e siècle est encore présente.

Éléments descriptifs

Murs : calcaire, pierre de taille

Plan : système bastionné

Sources documentaires

Documents d'archives

- **Service Historique de la Défense, Vincennes : 1 VH 153-162. Projets des travaux à effectuer aux fortifications et aux**

bâtiments militaires de la place. Mémoire, états, correspondance, cartes, plans. 1673-1874.

Service Historique de la Défense, Vincennes : 1 VH 153-162. Projets des travaux à effectuer aux fortifications et aux bâtiments militaires de la place. Mémoire, états, correspondance, cartes, plans. 1673-1874.- 1 VH 153 : 1673-1781- 1 VH 154 : 1782-1818- 1 VH 155 : 1819-1823- 1 VH 156 : 1824-1826- 1 VH 157 : 1827-1829- 1 VH 158 : 1830-1834- 1 VH 159 : 1835-1842- 1 VH 160 : 1843-1846- 1 VH 161 : 1847-1852- 1 VH 162 : 1853-1874

Lieu de conservation : Ministère de la Défense, Service historique de la Défense, Vincennes- Cote du document : 1 VH 153-162

Documents figurés

- **Plan de la ville et du château d'Auxonne. 1789 pour 1790.**

Plan de la ville et du château d'Auxonne. 1789 pour 1790. Dessin (plume, lavis), par Vernoy. 1789. Échelle de 2 pouces pour 100 toises.

Lieu de conservation : Ministère de la Défense, Service historique de la Défense, Vincennes- Cote du document : 1 VH 154

- **Plan du bastion (19) et de la tour du Signe. [1821].**

Auxonne. Fortification art, 5, feuille n° 5. Projets pour 1822. Plan du bastion (19) et de la tour du Signe. Dessin (plume, lavis), par [le Service du Génie]. S.d. [1821]. Échelle 1/200.

Lieu de conservation : Ministère de la Défense, Service historique de la Défense, Vincennes- Cote du document : 1 VH 155

Informations complémentaires

Protection

classé MH : 1939/03/28

Porte proprement dite avec son passage intérieur et les parties attenantes des anciennes fortifications ; façades et toitures du bâtiment central et les deux pavillons accolés du côté ville y compris les escaliers latéraux ; remparts jusque et y compris la tour ronde à la suite : classement par arrêté du 28 mars 1939.

Thématiques : fortifications royales et nationales en Bourgogne-Franche-Comté

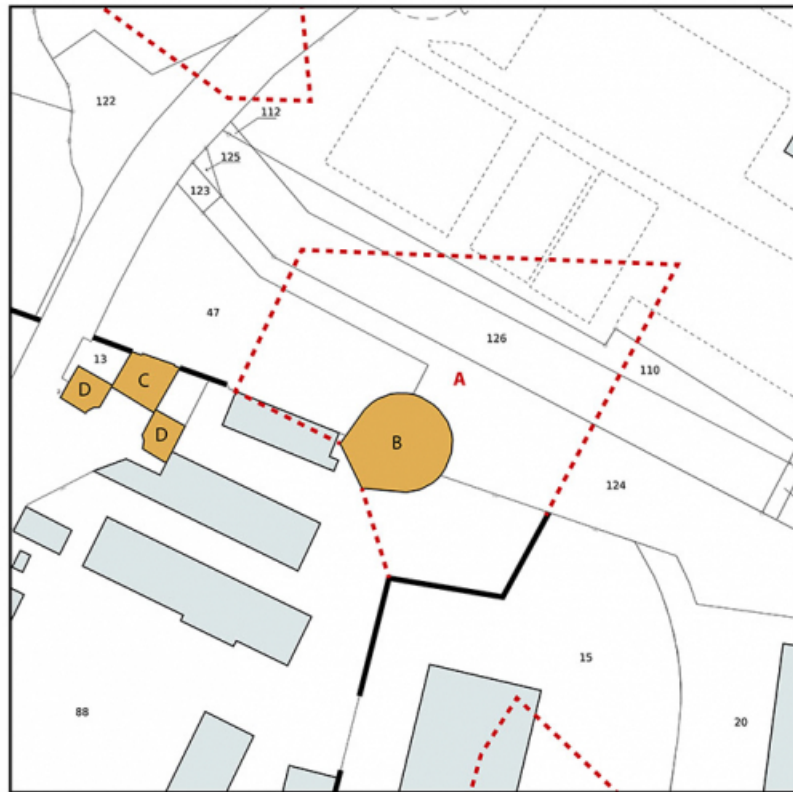
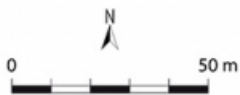
Aire d'étude et canton : Bourgogne-Franche-Comté

Dénomination : bastion

Parties constituantes non étudiées : courtine

© Région Bourgogne-Franche-Comté, Inventaire du patrimoine

A	Bastion
B	Tour
C	Porte royale
D	Corps de garde
—	Fortifications conservées
---	Emprise approximative des fortifications détruites



Plan-masse et de situation. Extrait du plan cadastral, 2023, 1/1 000.
21, Auxonne

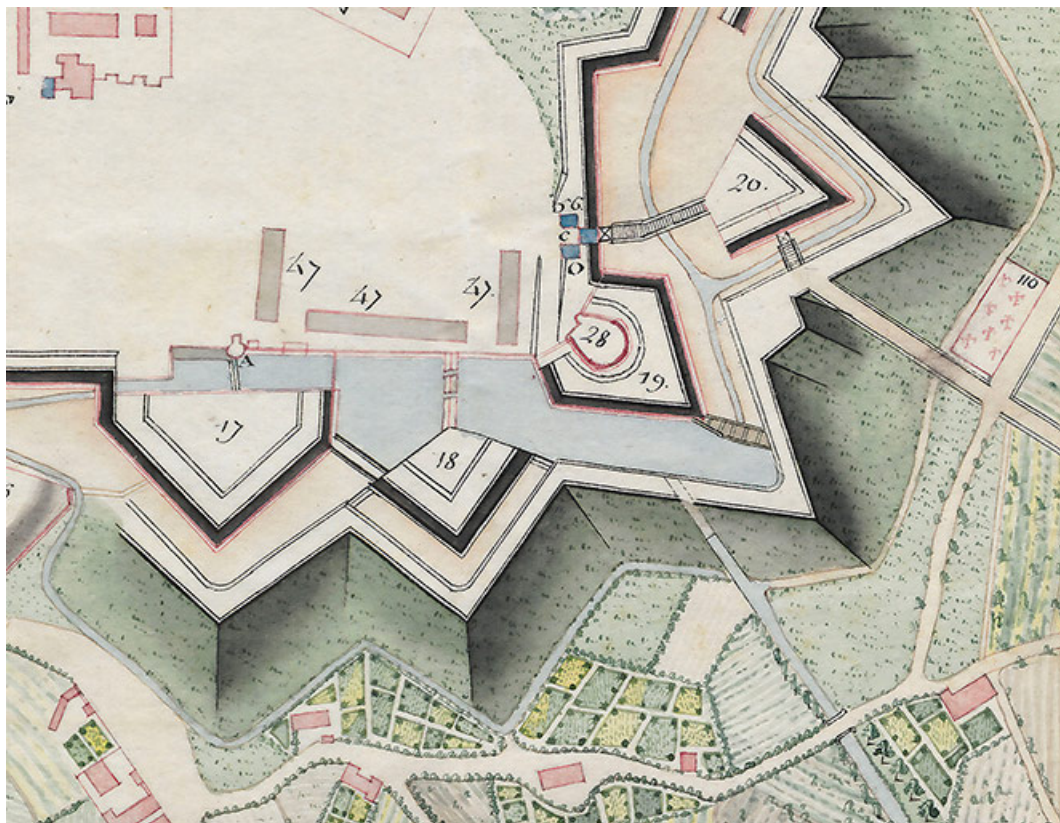
N° de l'illustration : 20232100162NUDA

Date : 2023

Auteur : Aline Thomas

Reproduction soumise à autorisation du titulaire des droits d'exploitation

© Région Bourgogne-Franche-Comté, Inventaire du patrimoine



Plan de la ville et du château d'Auxonne. 1789 pour 1790. [Détail du bastion du Gouverneur].
21, Auxonne

Source :

**Plan de la ville et du château d'Auxonne. 1789 pour 1790. Dessin (plume, lavis), par Vernoy. 1789. Échelle de 2
pouces pour 100 toises.**

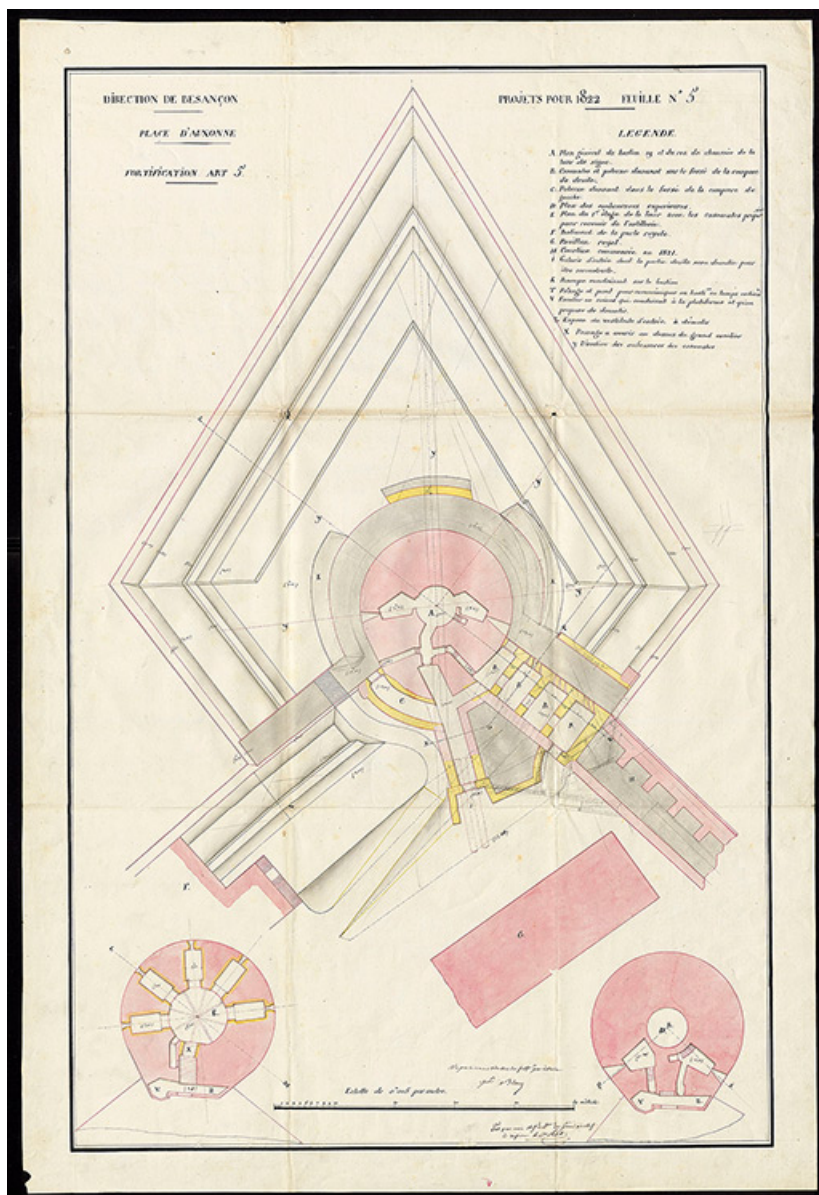
Lieu de conservation : Ministère de la Défense, Service historique de la Défense, Vincennes - Cote du document : 1 VH 154

N° de l'illustration : 20232100148NUC4A

Date : 2023

Reproduction soumise à autorisation du titulaire des droits d'exploitation

© Service historique de la Défense



Plan du bastion (19) et de la tour du Signe. [1821].
21, Auxonne

Source :

Auxonne. Fortification art, 5, feuille n° 5. Projets pour 1822. Plan du bastion (19) et de la tour du Signe
Dessin (plume, lavis), par [le Service du Génie]. S.d. [1821]. Échelle 1/200.

Lieu de conservation : Ministère de la Défense, Service historique de la Défense, Vincennes - Cote du document : 1 VH 155

N° de l'illustration : 20232100134NUC4A

Date : 2023

Reproduction soumise à autorisation du titulaire des droits d'exploitation

© Service historique de la Défense



Vue aérienne du bastion.

21, Auxonne

N° de l'illustration : 20232100428NUC2A

Date : 2023

Auteur : Sébastien Bardou

Reproduction soumise à autorisation du titulaire des droits d'exploitation

© Région Bourgogne-Franche-Comté, Inventaire du patrimoine



La tour du Cygne.
21, Auxonne

N° de l'illustration : 20232100477NUC4A

Date : 2023

Auteur : Thierry Kuntz

Reproduction soumise à autorisation du titulaire des droits d'exploitation

© Région Bourgogne-Franche-Comté, Inventaire du patrimoine



La tour et, à gauche, les restes du mur du bastion détruit.

21, Auxonne

N° de l'illustration : 20232100474NUC4A

Date : 2023

Auteur : Thierry Kuntz

Reproduction soumise à autorisation du titulaire des droits d'exploitation

© Région Bourgogne-Franche-Comté, Inventaire du patrimoine



Le bastion depuis l'aire de stationnement du 511 régiment du Train.
21, Auxonne

N° de l'illustration : 20232100192NUC4A

Date : 2023

Auteur : Thierry Kuntz

Reproduction soumise à autorisation du titulaire des droits d'exploitation

© Région Bourgogne-Franche-Comté, Inventaire du patrimoine



Pierre sculptée représentant une salamandre, emblème du roi François 1er.
21, Auxonne

N° de l'illustration : 20232100203NUC4A

Date : 2023

Auteur : Thierry Kuntz

Reproduction soumise à autorisation du titulaire des droits d'exploitation

© Région Bourgogne-Franche-Comté, Inventaire du patrimoine



Détail de la salamandre couronnée.

21, Auxonne

N° de l'illustration : 20232100206NUC4A

Date : 2023

Auteur : Thierry Kuntz

Reproduction soumise à autorisation du titulaire des droits d'exploitation

© Région Bourgogne-Franche-Comté, Inventaire du patrimoine