


DEMI-LUNE DU CHÂTEAU

Bourgogne-Franche-Comté, Côte-d'Or
Auxonne

Dossier IA21005889 réalisé en 2023 revu en
2024

Auteur(s) : Guillaume Gézolme



Historique

Le comte d'Aspremont, en 1673, prévoit de renforcer le front à l'arrière du château. Bien que la porte de secours du château dispose déjà d'un ouvrage extérieur défendant cet accès, l'ingénieur militaire fait bâtir une demi-lune entre le demi-bastion longeant la Saône et le bastion du Moineau. Un plan de 1677 montre que l'ouvrage est tracé et terrassé mais non achevé. En 1679, Vauban poursuit le chantier engagé par son prédécesseur et inscrit dans son état des lieux qu'il est urgent de finir cet ouvrage en maçonnant les parapets et les murs côté campagne, d'achever de creuser les fossés, d'y bâtir un corps de garde et aménager "une montée ou deux pour les canons" et une batterie en "barbe". Le plan relief de la place d'Auxonne réalisé en 1677 figure une porte sur la face ouest de la demi-lune, précédée d'un pont dormant enjambant le fossé extérieur. C'est la seule demi-lune encore présente à Auxonne parmi les quatre qui furent construites à la fin du 17^e siècle.

Période(s) principale(s) : 4^e quart 17^e siècle

Auteur(s) de l'oeuvre :

François de la Motte-Villebret (ingénieur militaire, attribution par travaux historiques), Sébastien Le Prestre (ingénieur militaire, attribution par travaux historiques)

Description

La demi-lune forme un triangle dont la pointe est orientée vers le sud. L'ouvrage est en terre-plein soutenu par des murs en pierre de taille sauf à la gorge qui est en terre.

Éléments descriptifs

Murs : calcaire, pierre de taille

Plan : système bastionné

Sources documentaires

Documents d'archives

- **Service Historique de la Défense, Vincennes : 1 VH 153-162. Projets des travaux à effectuer aux fortifications et aux bâtiments militaires de la place. Mémoire, états, correspondance, cartes, plans. 1673-1874.**
Service Historique de la Défense, Vincennes : 1 VH 153-162. Projets des travaux à effectuer aux fortifications et aux bâtiments militaires de la place. Mémoire, états, correspondance, cartes, plans. 1673-1874.- 1 VH 153 : 1673-1781- 1 VH 154 : 1782-1818- 1 VH 155 : 1819-1823- 1 VH 156 : 1824-1826- 1 VH 157 : 1827-1829- 1 VH 158 : 1830-1834- 1 VH 159 : 1835-1842- 1 VH 160 : 1843-1846- 1 VH 161 : 1847-1852- 1 VH 162 : 1853-1874
Lieu de conservation : Ministère de la Défense, Service historique de la Défense, Vincennes- Cote du document : 1 VH 153-162

Documents figurés

- **Plan de la ville et du château d'Auxonne. 1714.**

Plan de la ville et du château d'Auxonne. Dessin (plume, lavis), s.n. 1714. Echelle de 6 pouces pour 600 toises.

Lieu de conservation : Ministère de la Défense, Service historique de la Défense, Vincennes- Cote du document : 1 VH 153

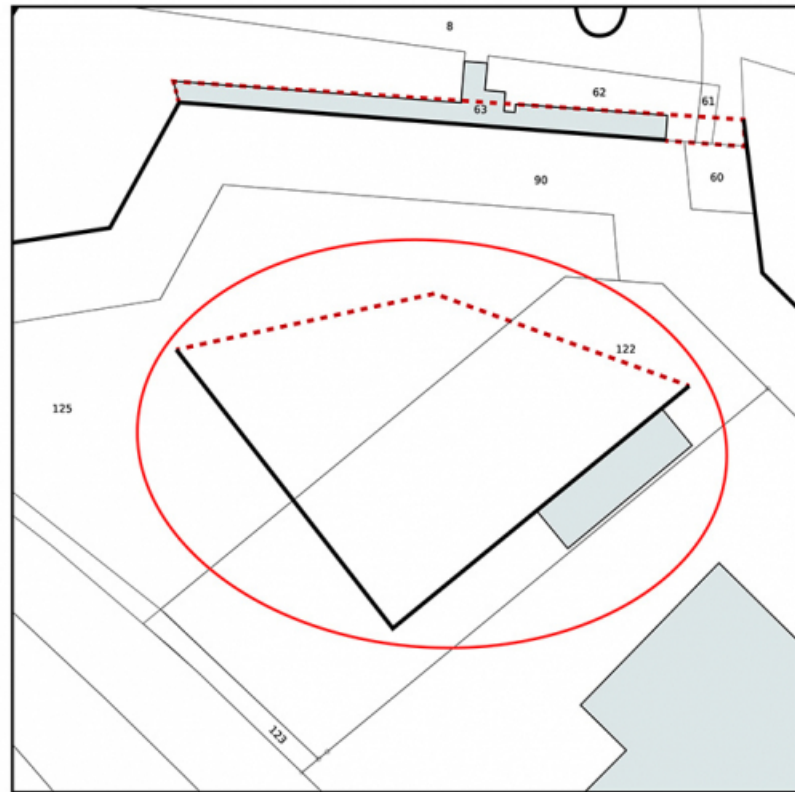
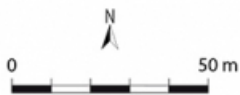
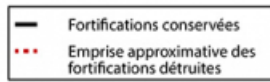
Informations complémentaires

Thématiques : fortifications royales et nationales en Bourgogne-Franche-Comté

Aire d'étude et canton : Bourgogne-Franche-Comté

Dénomination : demi-lune

© Région Bourgogne-Franche-Comté, Inventaire du patrimoine



Plan-masse et de situation. Extrait du plan cadastral, 2023, 1/1 000.
21, Auxonne

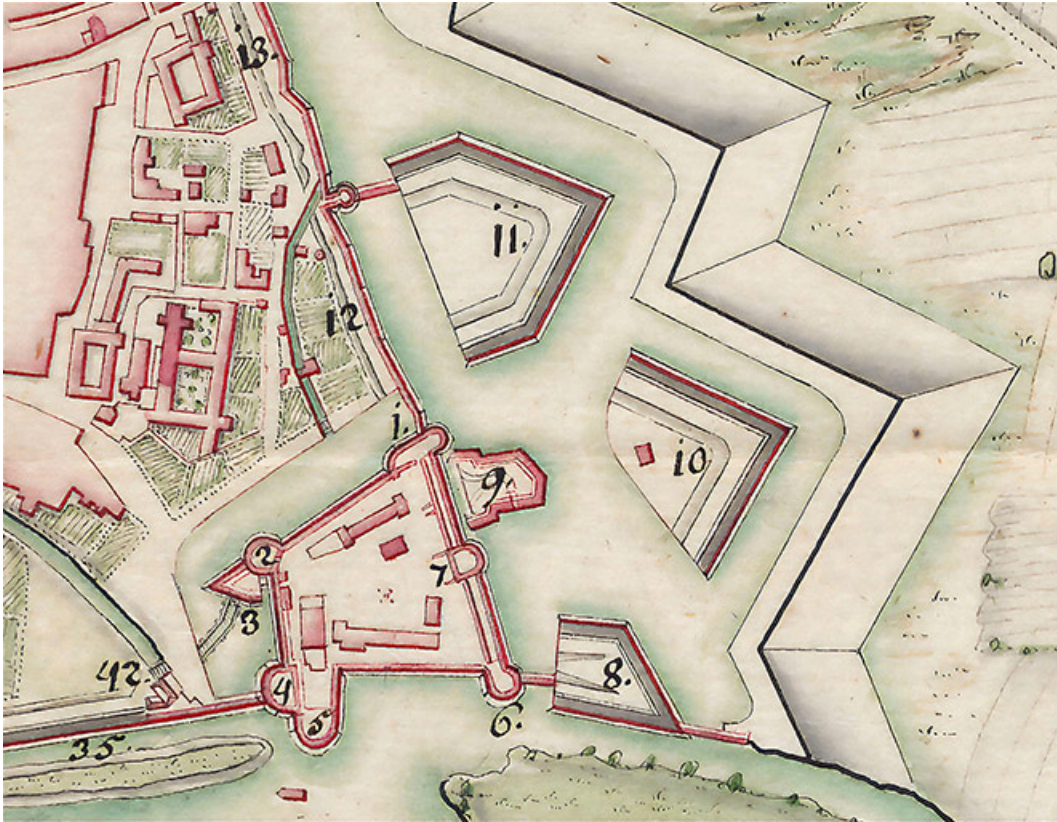
N° de l'illustration : 20232100167NUDA

Date : 2023

Auteur : Aline Thomas

Reproduction soumise à autorisation du titulaire des droits d'exploitation

© Région Bourgogne-Franche-Comté, Inventaire du patrimoine



Plan de la ville et du château d'Auxonne [détail de la demi-lune]. 1714.

21, Auxonne rue du Moineau

Source :

***Plan de la ville et du château d'Auxonne.* Dessin (plume, lavis), s.n. 1714. Echelle de 6 pouces pour 600 toises.**

Lieu de conservation : Ministère de la Défense, Service historique de la Défense, Vincennes - Cote du document : 1 VH 153

N° de l'illustration : 20232100146NUC4A

Date : 2023

Reproduction soumise à autorisation du titulaire des droits d'exploitation

© Service historique de la Défense



Vue aérienne de la demi-lune.

21, Auxonne rue du Moineau

N° de l'illustration : 20232100440NUC2A

Date : 2023

Auteur : Sébastien Bardou

Reproduction soumise à autorisation du titulaire des droits d'exploitation

© Région Bourgogne-Franche-Comté, Inventaire du patrimoine



Vue d'ensemble.

21, Auxonne

N° de l'illustration : 20232100524NUC4A

Date : 2023

Auteur : Thierry Kuntz

Reproduction soumise à autorisation du titulaire des droits d'exploitation

© Région Bourgogne-Franche-Comté, Inventaire du patrimoine



Face est de l'ouvrage.

21, Auxonne

N° de l'illustration : 20232100465NUC4A

Date : 2023

Auteur : Thierry Kuntz

Reproduction soumise à autorisation du titulaire des droits d'exploitation

© Région Bourgogne-Franche-Comté, Inventaire du patrimoine



La demi-lune et la courtine casematée en arrière plan.
21, Auxonne

N° de l'illustration : 20232100452NUC4A

Date : 2023

Auteur : Thierry Kuntz

Reproduction soumise à autorisation du titulaire des droits d'exploitation

© Région Bourgogne-Franche-Comté, Inventaire du patrimoine



Le terre-plein de la demi-lune.

21, Auxonne

N° de l'illustration : 20232100472NUC4A

Date : 2023

Auteur : Thierry Kuntz

Reproduction soumise à autorisation du titulaire des droits d'exploitation

© Région Bourgogne-Franche-Comté, Inventaire du patrimoine