

## BASTION DE LA PORTE DE FRANCE

Bourgogne-Franche-Comté, Côte-d'Or  
Auxonne  
quai des Remparts, rue Adolphe Thiers

Dossier IA21005871 réalisé en 2023 revu en  
2024

Auteur(s) : Guillaume Gézolme



### Historique

Ce bastion permet de contrôler l'accès de la ville depuis le pont qui enjambe la Saône. Au Moyen Age, le mur d'enceinte longeait la rivière depuis le château jusqu'à la tour du Béchet. A l'emplacement du bastion, une porte existait : la Porte Digenoise (en direction de Dijon). Érigée en 1436, elle avait une fonction défensive (elle était dotée de mâchicoulis). En 1673, le comte d'Aspremont décide la construction d'un bastion très "massé", donnant ainsi ce nom de bastion "plat". Le plan dessiné en août 1677 pour rendre compte de l'avancée des travaux montre clairement que l'ouvrage est en cours de réalisation et se situe en avant (ou en ressaut) du mur d'enceinte, et qu'il est percé par la porte Digenoise. Lorsque Vauban reprend la direction du chantier des fortifications de la cité en 1679, il indique qu'il est impératif d'achever son terrassement ainsi que ses parapets (déjà bien avancés). Cette porte, à l'instar des autres portes de la ville, est pourvue d'un pont-levis. Cependant, et suite à la demande de Colbert, la préoccupation principale de l'ingénieur du roi se porte sur la reconstruction du pont, quasiment ruiné après les conquêtes de la province. Rebâti en 1684, celui-ci se compose de huit piles de pierre et quatre en bois, deux à chaque extrémité. Un corps de garde est établi à côté de la porte. La porte Digenoise est finalement détruite en 1786 car entravant la circulation. En 1814, c'est au tour des échauguettes du bastion d'être démolies. Un nouveau corps de garde, commencé en 1833, avec un logement pour le portier consigné, est bâti au plus près du pont (actuellement rue du Rempart de la Côte-d'Or). En effet, le corps de garde alors occupé est dit "dans un état déplorable" et il est urgent de le raser car il est situé sur le terre-plein de la courtine. En 1879, un procès verbal d'adjudication est signé par la municipalité pour l'installation d'un passage à double voie "dans le rempart de la place d'Auxonne, bastion n° 25, porte de France". Ce passage est entouré par deux bâtiments défensifs percés de meurtrières. La porte et le pont sont démolis après la Seconde guerre mondiale. Des échauguettes sont (re)bâties dans les années 1960.

**Période(s) principale(s) :** 4e quart 17e siècle / 4e quart 19e siècle

**Période(s) secondaire(s) :** 2e quart 19e siècle

**Auteur(s) de l'oeuvre :**

François de la Motte-Villebret (ingénieur militaire, attribution par travaux historiques), Sébastien Le Prestre (ingénieur militaire, attribution par travaux historiques)

### Description

Le bastion présente deux flancs et deux faces qui s'appuient sur les quais de Saône, le pont se trouvant en saillie. Il est entièrement revêtu en pierre de taille. Un canal pavé (ou aqueduc) passe sous lui et alimente le fossé en aval vers le château.

### Éléments descriptifs

**Murs :** calcaire, pierre de taille, moellon

**Plan :** système bastionné

### Sources documentaires

## Documents d'archives

- **Service Historique de la Défense, Vincennes : 1 VH 153-162. Projets des travaux à effectuer aux fortifications et aux bâtiments militaires de la place. Mémoire, états, correspondance, cartes, plans. 1673-1874.**

Service Historique de la Défense, Vincennes : 1 VH 153-162. Projets des travaux à effectuer aux fortifications et aux bâtiments militaires de la place. Mémoire, états, correspondance, cartes, plans. 1673-1874.- 1 VH 153 : 1673-1781- 1 VH 154 : 1782-1818- 1 VH 155 : 1819-1823- 1 VH 156 : 1824-1826- 1 VH 157 : 1827-1829- 1 VH 158 : 1830-1834- 1 VH 159 : 1835-1842- 1 VH 160 : 1843-1846- 1 VH 161 : 1847-1852- 1 VH 162 : 1853-1874

Lieu de conservation : Ministère de la Défense, Service historique de la Défense, Vincennes- Cote du document : 1 VH 153-162

## Documents figurés

- **Place d'Auxonne. Projets extraordinaires pour 1840. Ouvrages extérieurs de la place. 1838.**

Place d'Auxonne. Projets extraordinaires pour 1840. Ouvrages extérieurs de la place. Dessin (plume, lavis), par [Liastet], capitaine du Génie. 1838. Échelle 1/2 000.

Lieu de conservation : Ministère de la Défense, Service historique de la Défense, Vincennes- Cote du document : 1 VH 160

## Informations complémentaires

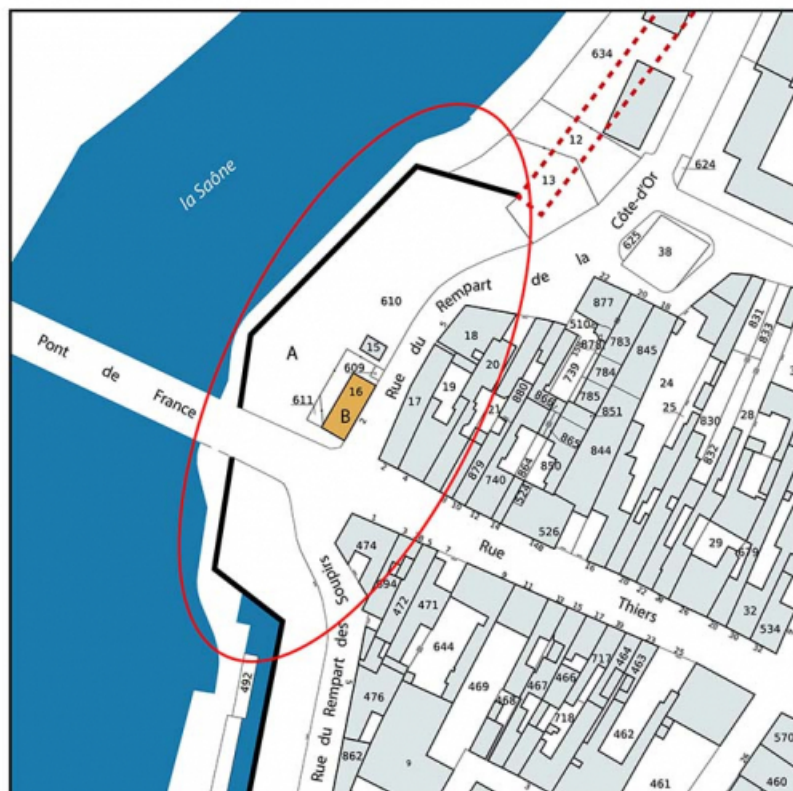

**Thématiques** : fortifications royales et nationales en Bourgogne-Franche-Comté

**Aire d'étude et canton** : Bourgogne-Franche-Comté

**Dénomination** : bastion

**Parties constituantes non étudiées** : porte de ville, corps de garde, pont

© Région Bourgogne-Franche-Comté, Inventaire du patrimoine



**Plan-masse et de situation. Extrait du plan cadastral, 2023, 1/1 000.**

21, Auxonne quai des Remparts

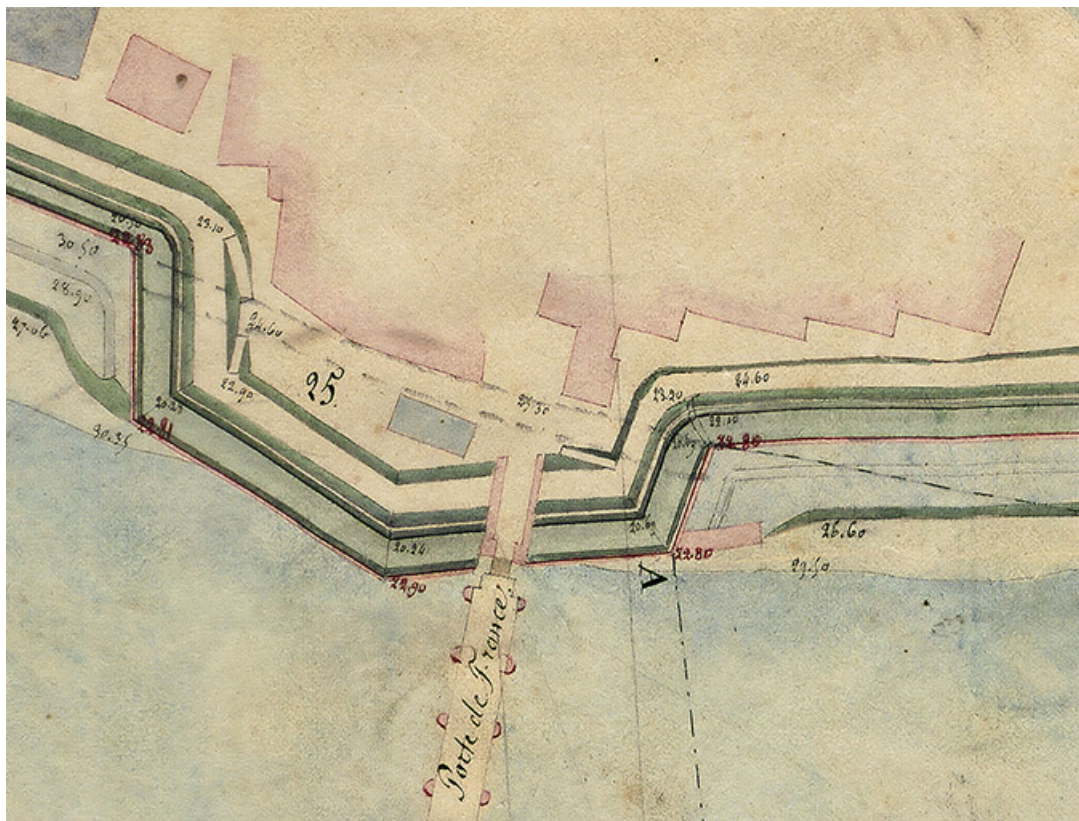
N° de l'illustration : 20232100160NUDA

Date : 2023

Auteur : Aline Thomas

Reproduction soumise à autorisation du titulaire des droits d'exploitation

© Région Bourgogne-Franche-Comté, Inventaire du patrimoine



Projets extraordinaires pour 1840. Ouvrages extérieurs de la place [détail du bastion]. 1838.

21, Auxonne quai des Remparts

**Source :**

***Place d'Auxonne. Projets extraordinaires pour 1840. Ouvrages extérieurs de la place Dessin (plume, lavis), par [Liaetet], capitaine du Génie. 1838. Échelle 1/2 000.***

Lieu de conservation : Ministère de la Défense, Service historique de la Défense, Vincennes - Cote du document : 1 VH 160

N° de l'illustration : 20242100004NUC4A

Date : 2024

Reproduction soumise à autorisation du titulaire des droits d'exploitation

© Service historique de la Défense



**Vue du bastion en amont du pont.**

21, Auxonne quai des Remparts

N° de l'illustration : 20232100499NUC4A

Date : 2023

Auteur : Thierry Kuntz

Reproduction soumise à autorisation du titulaire des droits d'exploitation

© Région Bourgogne-Franche-Comté, Inventaire du patrimoine



**Vue d'ensemble.**

21, Auxonne quai des Remparts

N° de l'illustration : 20162101364NUC4A

Date : 2016

Auteur : Thierry Kuntz

Reproduction soumise à autorisation du titulaire des droits d'exploitation

© Région Bourgogne-Franche-Comté, Inventaire du patrimoine



**Le bastion prenant appui sur le chemin de halage.**  
21, Auxonne quai des Remparts

N° de l'illustration : 20232100502NUC4A

Date : 2023

Auteur : Thierry Kuntz

Reproduction soumise à autorisation du titulaire des droits d'exploitation

© Région Bourgogne-Franche-Comté, Inventaire du patrimoine



**L'échauguette reconstruite.**

21, Auxonne quai des Remparts

N° de l'illustration : 20232100501NUC4A

Date : 2023

Auteur : Thierry Kuntz

Reproduction soumise à autorisation du titulaire des droits d'exploitation

© Région Bourgogne-Franche-Comté, Inventaire du patrimoine