

## BASTION DU COMTÉ

Bourgogne-Franche-Comté, Côte-d'Or  
Auxonne  
2 rue du Colonel Redoutey, boulevard Pasteur

Dossier IA21005863 réalisé en 2023 revu en  
2024

Auteur(s) : Guillaume Gézolme



### Historique

Avec la signature du traité de Senlis en 1493, Auxonne devient ville-frontière : un château est bâti en bordure de la Saône par le roi Louis XI, les remparts sont consolidés et on restaure un boulevard de terre (en forme de fer à cheval) à la porte de Dampnot. Une fois au pouvoir, Louis XII renforce la défense de la cité, notamment vers l'est : le boulevard est rebâti en pierre, ce qui lui permet de "porter de l'artillerie", il est doté vers 1503 d'une nouvelle porte de ville (porte de Comté), en l'honneur du roi et de son épouse, Anne de Bretagne. Cet ouvrage est le premier bastion de la ville faisant face à l'Empire.

Lors des travaux menés à partir de 1673, le comte d'Apresmont décide de conserver la porte mais fait démolir l'ouvrage en forme de fer à cheval et le remplace par un petit bastion. Il lui ajoute une demi-lune (disposant elle-même d'un pont-levis), reliée par un pont depuis la porte de Comté. Sous la tutelle de Vauban, le bastion est relié aux courtines et une batterie en "barbe" est aménagée. Un corps de garde est construit. En 1820, l'entrée de la demi-lune est totalement restaurée avec l'élévation d'une nouvelle porte et la reconstruction d'un pont-levis. En 1840, le front entre les bastions de Comté et du Kehl est pointé pour sa faiblesse, le flanc droit du bastion de Comté étant dépourvu d'ouvrage pouvant le flanquer. Un mémoire du Génie de la direction de Besançon préconise la construction d'une tenaille : "La nécessité de cet ouvrage est incontestable puisque le front 14-15 n'a pas de demi-lune et qu'on a grand intérêt d'empêcher l'ennemi de faire à la courtine une brèche praticable[...] cette tenaille a été tenue plus élevée que celle du front [...] elle] donnera des feux très utiles pour la défense du chemin couvert...". Ce front est doublement renforcé avec l'installation d'une lunette en terre dotée de deux traverses voûtées en maçonnerie. En 1881, cet ouvrage sert de dépôt de bois de blindage au service du Génie.

Suite au décret du 18 août 1896 déclassant Auxonne, les fortifications du front est sont en grande partie démolies (1905). Le bastion de Comté et les ouvrages adjacents laissent place à un nouveau quartier. Seule la porte de Comté est conservée du fait de sa qualité architecturale. En 1912, un jardin public est aménagé comme l'indique un plan d'ensemble portant sur le dérasement du bastion du fort de Kehl.

**Période(s) principale(s) :** 1er quart 16e siècle / 4e quart 17e siècle

**Période(s) secondaire(s) :** 19e siècle

**Dates :** 1503 (daté par travaux historiques)

**Auteur(s) de l'oeuvre :**

François de la Motte-Villebret (ingénieur militaire, attribution par travaux historiques), Sébastien Le Prestre (ingénieur militaire, attribution par travaux historiques)

### Description

Entouré de fossés, le bastion était à escarpe revêtue en calcaire et cordon circulaire. La porte de ville se situait au flanc gauche de l'ouvrage. Le demi-lune était également à escarpe revêtue de maçonnerie et percée sur sa face droite par une porte à pont-levis et pont dormant.

### Éléments descriptifs

**Murs** : calcaire, moellon, pierre de taille

**Toit** : terre en couverture

**Plan** : système bastionné

## Sources documentaires

### Documents d'archives

- **Service Historique de la Défense, Vincennes : 1 VH 153-162. Projets des travaux à effectuer aux fortifications et aux bâtiments militaires de la place. Mémoire, états, correspondance, cartes, plans. 1673-1874.**  
Service Historique de la Défense, Vincennes : 1 VH 153-162. Projets des travaux à effectuer aux fortifications et aux bâtiments militaires de la place. Mémoire, états, correspondance, cartes, plans. 1673-1874.- 1 VH 153 : 1673-1781- 1 VH 154 : 1782-1818- 1 VH 155 : 1819-1823- 1 VH 156 : 1824-1826- 1 VH 157 : 1827-1829- 1 VH 158 : 1830-1834- 1 VH 159 : 1835-1842- 1 VH 160 : 1843-1846- 1 VH 161 : 1847-1852- 1 VH 162 : 1853-1874  
Lieu de conservation : Ministère de la Défense, Service historique de la Défense, Vincennes- Cote du document : 1 VH 153-162
- **Service historique de la Défense : 1 VH 2042. Plans d'ensemble représentant les fortifications, les bâtiments militaires et civils, la délimitation du terrain militaire et des zones de servitudes, les manœuvres d'eau, les écluses et les chemins de fer des places.1859-1896.**  
Service historique de la Défense, Vincennes : 1 VH 2042. Plans d'ensemble représentant les fortifications, les bâtiments militaires et civils, la délimitation du terrain militaire et des zones de servitudes, les manœuvres d'eau, les écluses et les chemins de fer des places . 1859-1896.  
Lieu de conservation : Ministère de la Défense, Service historique de la Défense, Vincennes- Cote du document : 1 VH 2042
- **Service historique de la Défense, Vincennes : 1 VH 2110. « Mémoires militaires » (historique, rôle, utilité, défense de la place, bâtiments civils, projets divers) : mémoires, cartes, plans. 1791-1855.**  
Service historique de la Défense, Vincennes : 1 VH 2110. « Mémoires militaires » (historique, rôle, utilité, défense de la place, bâtiments civils, projets divers) : mémoires, cartes, plans. 1791-1855.  
Lieu de conservation : Ministère de la Défense, Service historique de la Défense, Vincennes- Cote du document : 1 VH 2110

### Documents figurés

- **Plan de la demi-lune de la Porte de Comté (Auxonne). 1699.**  
Plan de la demi-lune de la Porte de Comté (Auxonne). Dessin (plume, lavis), par Antoine Robert. 1699. 32 x 41 cm.  
Inscriptions : Fait à Auxonne / le 13 février 1699 / Robert  
Lieu de conservation : Musée Bonaparte, Auxonne
- **Plan et profil du pont dormant du corps de la place à la porte de la Haute-Saône. An XI [1803-1804].**  
Plan et profil du pont dormant du corps de la place à la porte de la Haute-Saône. Dessin (plume, lavis), s.n. An XI [1803-1804]. Echelle graphique de 20 m.  
Lieu de conservation : Ministère de la Défense, Service historique de la Défense, Vincennes- Cote du document : 1 VH 154
- **Projet pour 1820, coupe et élévation de la porte et du pont de la demi-lune 16. 1819.**  
Projet pour 1820, coupe et élévation de la porte et du pont de la demi-lune 16. Dessin (plume, lavis), par le chef du Génie Piétit. 10 décembre 1819. Echelle 1/100.  
Lieu de conservation : Ministère de la Défense, Service historique de la Défense, Vincennes- Cote du document : 1 VH 155
- **[Le bastion du Comté lors de son démantèlement]. Photographie, s.n. S.d. [1er quart 20e siècle].**  
[Le bastion du Comté lors de son démantèlement]. Photographie, s.n. S.d. [1er quart 20e siècle].  
Lieu de conservation : Archives municipales, Auxonne
- **[La Porte de Comté]. S.d. [1er quart 20e siècle].**  
[La Porte de Comté]. Photographie, par s.n. S.d. [1er quart 20e siècle].  
Lieu de conservation : Archives municipales, Auxonne
- **[Le bastion de Comté et sa demi-lune]. Photographie, s.n. S.d. [1er quart 20e siècle].**  
[Le bastion de Comté et sa demi-lune]. Photographie, s.n. S.d. [1er quart 20e siècle].  
Lieu de conservation : Archives municipales, Auxonne
- **Auxonne - Entrée de la ville par la route de Dole. S.d. [1er quart 20e siècle].**  
Auxonne - Entrée de la ville par la route de Dole. Carte postale, s.n. S.d. [1er quart 20e siècle]. Imp. Llb. L. Granger.  
Lieu de conservation : Archives départementales de la Côte-d'Or, Dijon- Cote du document : 9 Fi 21038-22

### Bibliographie

- **Speranza, Martine. Les fortifications d'Auxonne et Vauban. 2008**  
Speranza, Martine. Les fortifications d'Auxonne et Vauban. Dans : Mémoires de la Société d'Émulation du Doubs. Histoire et Patrimoine comtois n° 50, 2008, p. 111-131.

## Informations complémentaires

**Thématiques** : fortifications royales et nationales en Bourgogne-Franche-Comté

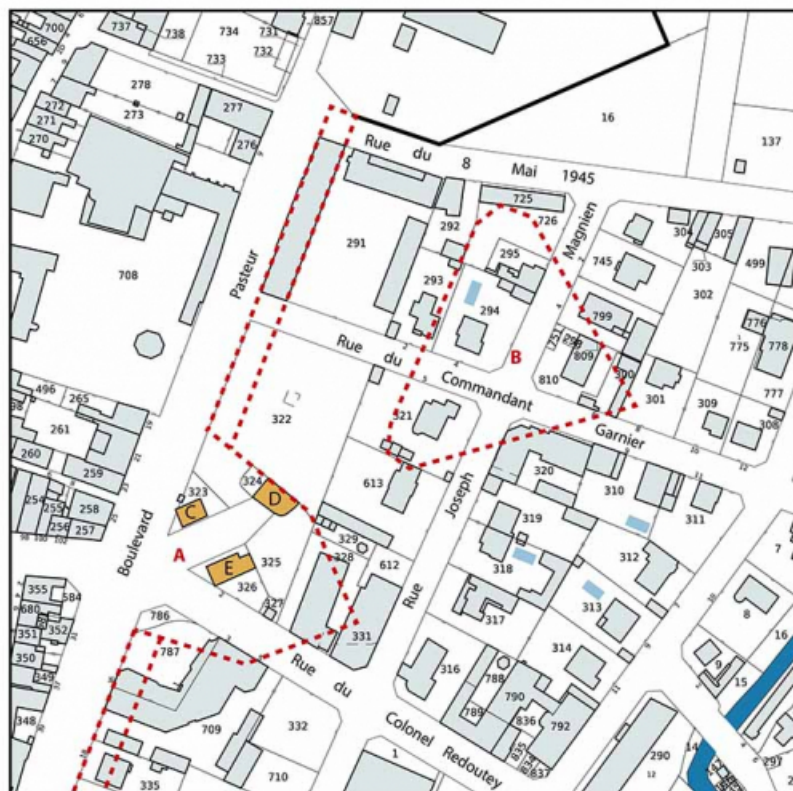
**Aire d'étude et canton** : Bourgogne-Franche-Comté

**Dénomination** : bastion

**Parties constituantes non étudiées** : demi-lune

© Région Bourgogne-Franche-Comté, Inventaire du patrimoine

<b>A</b>	Bastion
<b>B</b>	Demi-lune
<b>C</b>	Bureau d'octroi
<b>D</b>	Porte
<b>E</b>	Corps de garde
—	Fortifications conservées
---	Emprise approximative des fortifications détruites



**Plan-masse et de situation. Extrait du plan cadastral, 2023, 1/1 500.**

21, Auxonne, 2 rue du Colonel Redoutey

N° de l'illustration : 20232100158NUDA

Date : 2023

Auteur : Aline Thomas

Reproduction soumise à autorisation du titulaire des droits d'exploitation

© Région Bourgogne-Franche-Comté, Inventaire du patrimoine



**Plan de la demi-lune de la Porte de Comté (Auxonne). 1699.**

21, Auxonne, 2 rue du Colonel Redoutey

**Source :**

***Plan de la demi-lune de la Porte de Comté (Auxonne)* Dessin (plume, lavis), par Antoine Robert. 1699. 32 x 41 cm.**

**Inscriptions : Fait à Auxonne / le 13 février 1699 / Robert**

Lieu de conservation : Musée Bonaparte, Auxonne

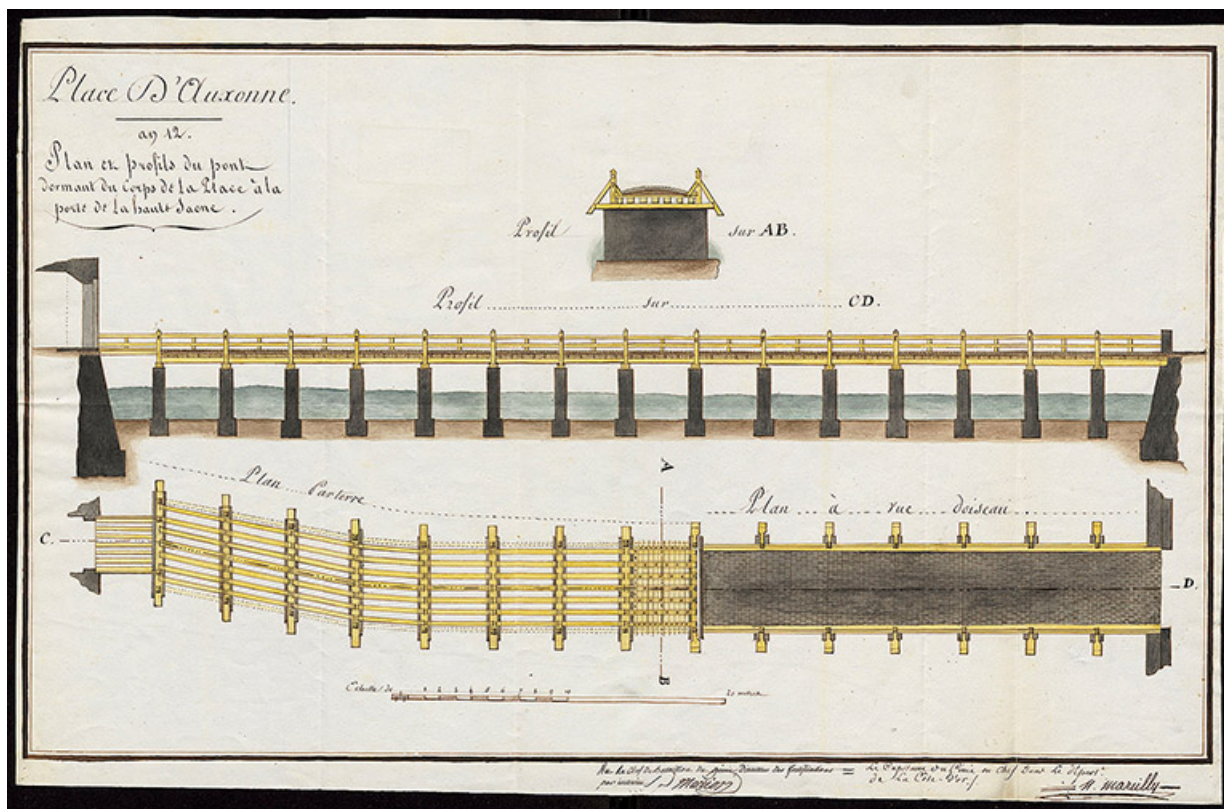
N° de l'illustration : 20232100081NUC1A

Date : 2023

Auteur : Bruno François

Reproduction soumise à autorisation du titulaire des droits d'exploitation

© Musée Bonaparte, Auxonne



Plan et profil du pont dormant du corps de la place à la porte de la Haute-Saône. An XII [1803-1804].

21, Auxonne, 2 rue du Colonel Redoutey

Source :

**Plan et profil du pont dormant du corps de la place à la porte de la Haute-Saône.**Dessin (plume, lavis), s.n. An XI [1803-1804]. Echelle graphique de 20 m.


Lieu de conservation : Ministère de la Défense, Service historique de la Défense, Vincennes - Cote du document : 1 VH 154

N° de l'illustration : 20232100131NUC4A

Date : 2023

Reproduction soumise à autorisation du titulaire des droits d'exploitation

© Service historique de la Défense



Projet pour 1820, coupe et élévation de la porte et du pont de la demi-lune 16. 1819.

21, Auxonne, 2 rue du Colonel Redoutey

Source :

**Projet pour 1820, coupe et élévation de la porte et du pont de la demi-lune 16.** Dessin (plume, lavis), par le chef du Génie Piétit. 10 décembre 1819. Echelle 1/100.

Lieu de conservation : Ministère de la Défense, Service historique de la Défense, Vincennes - Cote du document : 1 VH 155

N° de l'illustration : 20232100133NUC4A

Date : 2023

Reproduction soumise à autorisation du titulaire des droits d'exploitation

© Service historique de la Défense



**[Le bastion du Comté lors de son démantèlement]. S.d. [1er quart 20e siècle].**  
21, Auxonne, 2 rue du Colonel Redoutey

**Source :**


**[Le bastion du Comté lors de son démantèlement]. Photographie, s.n. S.d. [1er quart 20e siècle].**  
Lieu de conservation : Archives municipales, Auxonne

N° de l'illustration : 20232100043NUC2A

Date : 2023

Reproduction soumise à autorisation du titulaire des droits d'exploitation

© Archives municipales, Auxonne



**[La Porte de Comté].S.d. [1er quart 20e siècle].**

21, Auxonne, 2 rue du Colonel Redoutey

**Source :**

**[La Porte de Comté]. Photographie, par s.n. S.d. [1er quart 20e siècle].**

Lieu de conservation : Archives municipales, Auxonne

N° de l'illustration : 20232100048NUC4A

Date : 2023

Reproduction soumise à autorisation du titulaire des droits d'exploitation

© Archives municipales, Auxonne



**[Le bastion de Comté et sa demi-lune]. S.d. [1er quart 20e siècle].**

21, Auxonne, 2 rue du Colonel Redoutey

**Source :**

**[Le bastion de Comté et sa demi-lune]. Photographie, s.n. S.d. [1er quart 20e siècle].**

Lieu de conservation : Archives municipales, Auxonne

N° de l'illustration : 20232100049NUC4A

Date : 2023

Auteur : auteur

Reproduction soumise à autorisation du titulaire des droits d'exploitation

© Archives municipales, Auxonne



**Auxonne - Entrée de la ville par la route de Dole. S.d.**

21, Auxonne, 2 rue du Colonel Redoutey

**Source :**

***Auxonne - Entrée de la ville par la route de Dole* Carte postale, s.n. S.d. [1er quart 20e siècle]. Imp. Lib. L. Granger.**

Lieu de conservation : Archives départementales de la Côte-d'Or, Dijon - Cote du document : 9 Fi 21038-22

N° de l'illustration : 20232100151NUC4A

Date : 2023

Auteur : Petot Frédéric (reproduction)

Reproduction soumise à autorisation du titulaire des droits d'exploitation

© Archives départementales de la Côte-d'Or, Dijon



**La porte de Comté, autrefois intréguée au bastion.**

21, Auxonne, 2 rue du Colonel Redoutey

N° de l'illustration : 20232100227NUC4A

Date : 2023

Auteur : Thierry Kuntz

Reproduction soumise à autorisation du titulaire des droits d'exploitation

© Région Bourgogne-Franche-Comté, Inventaire du patrimoine



**La porte entourée des vestiges des murs du flanc gauche du bastion.**

21, Auxonne, 2 rue du Colonel Redoutey

N° de l'illustration : 20232100225NUC4A

Date : 2023

Auteur : Thierry Kuntz

Reproduction soumise à autorisation du titulaire des droits d'exploitation

© Région Bourgogne-Franche-Comté, Inventaire du patrimoine



**La porte "côté ville".**

21, Auxonne, 2 rue du Colonel Redoutey

N° de l'illustration : 20232100222NUC4A

Date : 2023

Auteur : Thierry Kuntz

Reproduction soumise à autorisation du titulaire des droits d'exploitation

© Région Bourgogne-Franche-Comté, Inventaire du patrimoine



**La porte, vue de trois quarts gauche.**  
21, Auxonne, 2 rue du Colonel Redoutey


N° de l'illustration : 20232100223NUC4A

Date : 2023

Auteur : Thierry Kuntz

Reproduction soumise à autorisation du titulaire des droits d'exploitation

© Région Bourgogne-Franche-Comté, Inventaire du patrimoine



**Voûte de la partie cochère du passage de la porte.**

21, Auxonne, 2 rue du Colonel Redoutey

N° de l'illustration : 20232100230NUC4A

Date : 2023

Auteur : Thierry Kuntz

Reproduction soumise à autorisation du titulaire des droits d'exploitation

© Région Bourgogne-Franche-Comté, Inventaire du patrimoine



**Le passage de la porte et l'ancien corps de garde.**

21, Auxonne, 2 rue du Colonel Redoutey

N° de l'illustration : 20232100233NUC4A

Date : 2023

Auteur : Thierry Kuntz

Reproduction soumise à autorisation du titulaire des droits d'exploitation

© Région Bourgogne-Franche-Comté, Inventaire du patrimoine



**Décor de rinceaux végétaux dans le passage.**

21, Auxonne, 2 rue du Colonel Redoutey

N° de l'illustration : 20232100238NUC4A

Date : 2023

Auteur : Thierry Kuntz

Reproduction soumise à autorisation du titulaire des droits d'exploitation

© Région Bourgogne-Franche-Comté, Inventaire du patrimoine



**Trumeau séparant le passage cocher et piéton de la porte.**

21, Auxonne, 2 rue du Colonel Redoutey

N° de l'illustration : 20232100248NUC4A

Date : 2023

Auteur : Thierry Kuntz

Reproduction soumise à autorisation du titulaire des droits d'exploitation

© Région Bourgogne-Franche-Comté, Inventaire du patrimoine



**La maçonnerie en bossage de la porte.**

21, Auxonne, 2 rue du Colonel Redoutey

N° de l'illustration : 20232100267NUC4A

Date : 2023

Auteur : Thierry Kuntz

Reproduction soumise à autorisation du titulaire des droits d'exploitation

© Région Bourgogne-Franche-Comté, Inventaire du patrimoine



**L'ancien corps de garde.**

21, Auxonne, 2 rue du Colonel Redoutey

N° de l'illustration : 20232100220NUC4A

Date : 2023

Auteur : Thierry Kuntz

Reproduction soumise à autorisation du titulaire des droits d'exploitation

© Région Bourgogne-Franche-Comté, Inventaire du patrimoine