


## PORTE DE COMTÉ

Bourgogne-Franche-Comté, Côte-d'Or  
Auxonne  
boulevard Pasteur

Dossier IA21005861 réalisé en 2023 revu en  
2024

Auteur(s) : Marie Creton, Guillaume Gézolme



### Historique

Le 12 mai 1501, le roi Louis XII et son épouse Anne de Bretagne se rendent à Auxonne. Après cette visite, le monarque ordonne de renforcer les défenses de la ville, qu'il ne juge plus suffisantes pour assurer la protection du "verrou" du duché face au comté de Bourgogne, dirigé par les Habsbourg depuis 1493 et le traité de Senlis. Le bastion, en fer à cheval, ainsi que la porte de Comté sont ainsi construits deux ans plus tard, en 1503. La porte est située à l'extrémité est de la Grande Rue, au niveau de l'ancienne porte Dampnot ; elle perce le bastion oriental sur son flanc gauche et fait face au comté de Bourgogne, d'où son nom. Porte d'entrée de la ville, elle permet de faire circuler hommes et marchandises entre le territoire des Habsbourg et le duché de Bourgogne. Une inscription sous la voûte intérieure rappelle que le fer à cheval dont elle garde l'entrée fut élevé en 1503 et précise qui étaient les gouverneur, capitaine de la ville et maire à cette époque, respectivement Engilbert de Clèves, Antoine Godefroy et Huguenin Courtois.

Le bastion oriental est reconstruit vers 1677, et la porte de Comté réincorporée dans le flanc du nouveau bastion. Elle est conservée du fait de sa grande qualité architecturale, et reliée à la demi-lune adjacente par un pont-levis et un pont dormant. Au siècle suivant sont construits près d'elle un corps de garde et une ferme générale, visibles sur un plan de la ville et du château d'Auxonne datant de 1781. En 1813, la ferme générale s'est transformée en octroi mais le corps de garde demeure. Remaniés au cours du 19e siècle (on connaît un projet de 1837), ces deux bâtiments subsistent de nos jours. Les deux ponts ont disparu, remplacés par un jardin à l'anglaise au début du 20e siècle. A la même occasion a été abattue l'enceinte que perçait la porte, dont on distingue des vestiges au niveau des faces est et ouest.

**Période(s) principale(s) :** 1er quart 16e siècle

**Période(s) secondaire(s) :** 18e siècle

**Dates :** 1503 (porte la date)

**Auteur(s) de l'oeuvre :**

auteur inconnu (ingénieur militaire, attribution par travaux historiques)

### Description

La porte de Comté, de plan trapézoïdal, se déploie en hauteur sur deux étages, le second comportant une fenêtre à meneau sur la façade nord. Cette fenêtre est flanquée de colonnes torsadées à bases prismatiques, typiques du début du 16e siècle et du gothique flamboyant. Deux passages traversent la porte : le premier est ouvert par une porte cochère, le deuxième par une porte piétonne. Du côté du jardin, on distingue encore les coulisses où s'encastrent les potences du pont-levis. A l'intérieur de la porte, sur le mur nord-ouest, se trouve une plaque portant une inscription en écriture gothique. Le toit est en pavillon, couvert de tuiles plates. Un escalier droit extérieur à cage ouverte, permet d'accéder aux parties supérieures de l'édifice. De nombreuses sculptures parsèment les murs sud et nord : emblèmes animaliers et symboliques, elles renvoient au roi Louis XII et à la commande royale qu'est la porte de Comté.

### Éléments descriptifs

**Murs** : pierre, pierre de taille

**Toit** : tuile plate

**Etages** : 1 étage carré, étage de comble

**Élévation** : élévation ordonnancée

**Type(s) de couverture** : toit en pavillon

**Escaliers** : escalier de distribution extérieur, escalier droit, cage ouverte en maçonnerie

## Décor

**Techniques** : sculpture

**Représentations** : porc-épic de Louis XII rameau cygne blason dauphin rouelle ange saint Michel

## Sources documentaires

### Documents d'archives

- **Service Historique de la Défense, Vincennes : 1 VH 153-162. Projets des travaux à effectuer aux fortifications et aux bâtiments militaires de la place. Mémoire, états, correspondance, cartes, plans. 1673-1874.**

Service Historique de la Défense, Vincennes : 1 VH 153-162. Projets des travaux à effectuer aux fortifications et aux bâtiments militaires de la place. Mémoire, états, correspondance, cartes, plans. 1673-1874.- 1 VH 153 : 1673-1781- 1 VH 154 : 1782-1818- 1 VH 155 : 1819-1823- 1 VH 156 : 1824-1826- 1 VH 157 : 1827-1829- 1 VH 158 : 1830-1834- 1 VH 159 : 1835-1842- 1 VH 160 : 1843-1846- 1 VH 161 : 1847-1852- 1 VH 162 : 1853-1874

Lieu de conservation : Ministère de la Défense, Service historique de la Défense, Vincennes- Cote du document : 1 VH 153-162

### Documents figurés

- **Bâtiment projeté pour corps de garde et logement du portier consigné à la porte de Comté. 1837.**  
Bâtiment projeté pour corps de garde et logement du portier consigné à la porte de Comté. Dessin (plume, lavis), par le lieutenant colonel du génie Thomassin. 9 janvier 1837. Échelle 1/1 000.  
Lieu de conservation : Ministère de la Défense, Service historique de la Défense, Vincennes- Cote du document : 1 VH 159
- **Auxonne. Porte de Comté et son Pont-Levis. [S.d].**  
Auxonne. Porte de Comté et son Pont-Levis. Carte postale, par s.n. S.d. Prély, Edit, Auxonne.  
Lieu de conservation : Archives municipales, Auxonne
- **Auxonne. Porte de Comté (côté est). S.d.**  
Auxonne. Porte de Comté (côté est). Carte postale, s.n. S.d. Prely, Edit à Auxonne.  
Lieu de conservation : Archives municipales, Auxonne
- **[La Porte de Comté]. S.d. [1er quart 20e siècle].**  
[La Porte de Comté]. Photographie, par s.n. S.d. [1er quart 20e siècle].  
Lieu de conservation : Archives municipales, Auxonne

## Bibliographie

- **Camp, Pierre. Histoire d'Auxonne au Moyen Âge. 1960.**  
Camp, Pierre. Histoire d'Auxonne au Moyen Âge. Association bourguignonn des sociétés savantes, 1960 - 241 pages.
- **Camp, Pierre. Guide illustré d'Auxonne. 1969.**  
Camp, Pierre. Guide illustré d'Auxonne. Dole : Imprimerie Chazelle, 1969.
- **Speranza, Martine. Les fortifications d'Auxonne et Vauban. 2008**  
Speranza, Martine. Les fortifications d'Auxonne et Vauban. Dans : Mémoires de la Société d'Émulation du Doubs. Histoire et Patrimoine comtois n° 50, 2008, p. 111-131.

## Informations complémentaires

### Protection

inscrit MH : 1925/12/07

Porte de Comté : inscription par arrêté du 7 décembre 1925

**Thématiques** : fortifications royales et nationales en Bourgogne-Franche-Comté

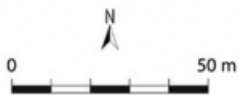
**Aire d'étude et canton** : Bourgogne-Franche-Comté

**Dénomination** : tour porte, porte de ville

**Parties constituantes non étudiées** : square, bureau d'octroi, corps de garde

© Région Bourgogne-Franche-Comté, Inventaire du patrimoine

A	Bureau d'octroi
B	Porte
C	Corps de garde
D	Square



**Plan-masse et de situation. Extrait du plan cadastral, 2023, 1/1 000.**

21, Auxonne boulevard Pasteur

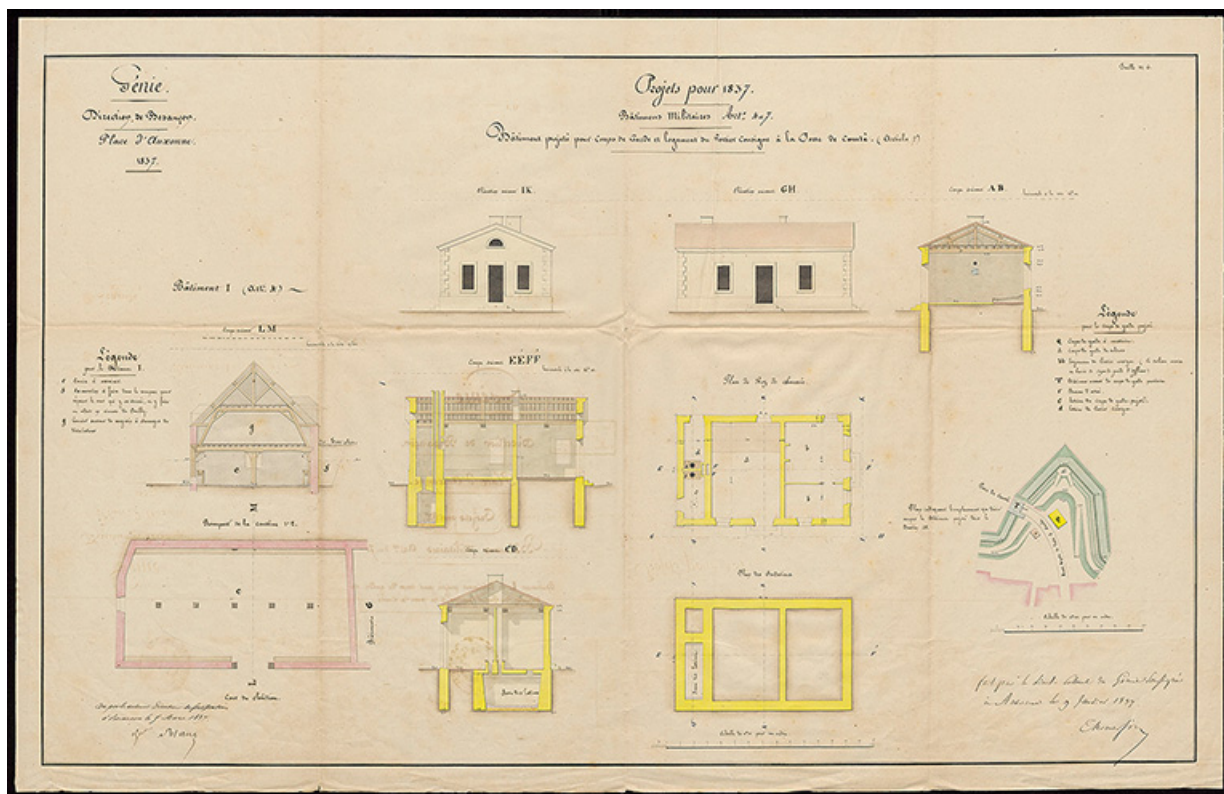
N° de l'illustration : 20232100159NUDA

Date : 2023

Auteur : Aline Thomas

Reproduction soumise à autorisation du titulaire des droits d'exploitation

© Région Bourgogne-Franche-Comté, Inventaire du patrimoine



Bâtiment projeté pour corps de garde et logement du portier consigné à la porte de Comté. 1837.  
21, Auxonne boulevard Pasteur

Source :

**Bâtiment projeté pour corps de garde et logement du portier consigné à la porte de Comté.**Dessin (plume, lavis),  
par le lieutenant colonel du génie Thomassin. 9 janvier 1837. Échelle 1/1 000.

Lieu de conservation : Ministère de la Défense, Service historique de la Défense, Vincennes - Cote du document : 1 VH 159

N° de l'illustration : 20232100140NUC4A

Date : 2023

Reproduction soumise à autorisation du titulaire des droits d'exploitation

© Service historique de la Défense



**Auxonne. Porte de Comté (côté est). S.d.**  
21, Auxonne boulevard Pasteur

**Source :**

***Auxonne. Porte de Comté (côté est). Carte postale, s.n. S.d. Prely, Edit à Auxonne.***

Lieu de conservation : Archives municipales, Auxonne

N° de l'illustration : 20232100050NUC4A

Date : 2023

Reproduction soumise à autorisation du titulaire des droits d'exploitation

© Archives municipales, Auxonne



**Auxonne. Porte de Comté et son Pont-Levis. [S.d].**

21, Auxonne boulevard Pasteur

**Source :**

**Auxonne. Porte de Comté et son Pont-Levis Carte postale, par s.n. S.d. Prély, Edit, Auxonne.**

Lieu de conservation : Archives municipales, Auxonne

N° de l'illustration : 20232100046NUC4A

Date : 2023

Reproduction soumise à autorisation du titulaire des droits d'exploitation

© Archives municipales, Auxonne



**Vue aérienne de la porte.**

21, Auxonne boulevard Pasteur

N° de l'illustration : 20232100444NUC2A

Date : 2023

Auteur : Sébastien Bardou

Reproduction soumise à autorisation du titulaire des droits d'exploitation

© Région Bourgogne-Franche-Comté, Inventaire du patrimoine



**Vue d'ensemble.**

21, Auxonne boulevard Pasteur

N° de l'illustration : 20242100289NUC4A

Date : 2024

Auteur : Thierry Kuntz

Reproduction soumise à autorisation du titulaire des droits d'exploitation

© Région Bourgogne-Franche-Comté, Inventaire du patrimoine



**Vue d'ensemble.**

21, Auxonne boulevard Pasteur

N° de l'illustration : 20232100228NUC4A

Date : 2023

Auteur : Thierry Kuntz

Reproduction soumise à autorisation du titulaire des droits d'exploitation

© Région Bourgogne-Franche-Comté, Inventaire du patrimoine



**Vue générale de la façade côté campagne.**

21, Auxonne boulevard Pasteur

N° de l'illustration : 20232100224NUC4A

Date : 2023

Auteur : Thierry Kuntz

Reproduction soumise à autorisation du titulaire des droits d'exploitation

© Région Bourgogne-Franche-Comté, Inventaire du patrimoine



**Vue de la baie à meneau.**

21, Auxonne boulevard Pasteur

N° de l'illustration : 20232100257NUC4A

Date : 2023

Auteur : Thierry Kuntz

Reproduction soumise à autorisation du titulaire des droits d'exploitation

© Région Bourgogne-Franche-Comté, Inventaire du patrimoine



**La porte côté ville : vue de trois quarts droite.**  
21, Auxonne boulevard Pasteur

N° de l'illustration : 20232100218NUC4A

Date : 2023

Auteur : Thierry Kuntz

Reproduction soumise à autorisation du titulaire des droits d'exploitation

© Région Bourgogne-Franche-Comté, Inventaire du patrimoine



**Vue de face.**

21, Auxonne boulevard Pasteur

N° de l'illustration : 20232100217NUC4A

Date : 2023

Auteur : Thierry Kuntz

Reproduction soumise à autorisation du titulaire des droits d'exploitation

© Région Bourgogne-Franche-Comté, Inventaire du patrimoine



**Fenêtre côté ville.**

21, Auxonne boulevard Pasteur

N° de l'illustration : 20232100254NUC4A

Date : 2023

Auteur : Thierry Kuntz

Reproduction soumise à autorisation du titulaire des droits d'exploitation

© Région Bourgogne-Franche-Comté, Inventaire du patrimoine



**Détail de la fenêtre.**

21, Auxonne boulevard Pasteur

N° de l'illustration : 20232100255NUC4A

Date : 2023

Auteur : Thierry Kuntz

Reproduction soumise à autorisation du titulaire des droits d'exploitation

© Région Bourgogne-Franche-Comté, Inventaire du patrimoine



**Le passage voûté de la porte.**

21, Auxonne boulevard Pasteur

N° de l'illustration : 20232100232NUC4A

Date : 2023

Auteur : Thierry Kuntz

Reproduction soumise à autorisation du titulaire des droits d'exploitation

© Région Bourgogne-Franche-Comté, Inventaire du patrimoine



**Le passage voûté.**

21, Auxonne boulevard Pasteur

N° de l'illustration : 20232100229NUC4A

Date : 2023

Auteur : Thierry Kuntz

Reproduction soumise à autorisation du titulaire des droits d'exploitation

© Région Bourgogne-Franche-Comté, Inventaire du patrimoine



**Le passage voûté et l'ancien corps de garde.**  
21, Auxonne boulevard Pasteur

N° de l'illustration : 20232100231NUC4A

Date : 2023

Auteur : Thierry Kuntz

Reproduction soumise à autorisation du titulaire des droits d'exploitation

© Région Bourgogne-Franche-Comté, Inventaire du patrimoine



**Inscription sous la voûte du passage.**

21, Auxonne boulevard Pasteur

N° de l'illustration : 20232100237NUC4A

Date : 2023

Auteur : Thierry Kuntz

Reproduction soumise à autorisation du titulaire des droits d'exploitation

© Région Bourgogne-Franche-Comté, Inventaire du patrimoine



**Détail sur la partie basse du chambranle.**

21, Auxonne boulevard Pasteur

N° de l'illustration : 20232100239NUC4A

Date : 2023

Auteur : Thierry Kuntz

Reproduction soumise à autorisation du titulaire des droits d'exploitation

© Région Bourgogne-Franche-Comté, Inventaire du patrimoine



**Pilier séparant les parties piétonne et cochère de la porte, côté ville.**  
21, Auxonne boulevard Pasteur

N° de l'illustration : 20232100244NUC4A

Date : 2023

Auteur : Thierry Kuntz

Reproduction soumise à autorisation du titulaire des droits d'exploitation

© Région Bourgogne-Franche-Comté, Inventaire du patrimoine



**Détail d'une ancienne information à ceux qui passaient cette porte.**

21, Auxonne boulevard Pasteur

N° de l'illustration : 20232100235NUC4A

Date : 2023

Auteur : Thierry Kuntz

Reproduction soumise à autorisation du titulaire des droits d'exploitation

© Région Bourgogne-Franche-Comté, Inventaire du patrimoine



**Détail sur la maçonnerie en pierre de taille.**

21, Auxonne boulevard Pasteur

N° de l'illustration : 20232100266NUC4A

Date : 2023

Auteur : Thierry Kuntz

Reproduction soumise à autorisation du titulaire des droits d'exploitation

© Région Bourgogne-Franche-Comté, Inventaire du patrimoine



**Détail du bossage.**

21, Auxonne boulevard Pasteur

N° de l'illustration : 20232100273NUC4A

Date : 2023

Auteur : Thierry Kuntz

Reproduction soumise à autorisation du titulaire des droits d'exploitation

© Région Bourgogne-Franche-Comté, Inventaire du patrimoine



**Détail de la corniche et de la couverture en tuile.**

21, Auxonne boulevard Pasteur

N° de l'illustration : 20232100268NUC4A

Date : 2023

Auteur : Thierry Kuntz

Reproduction soumise à autorisation du titulaire des droits d'exploitation

© Région Bourgogne-Franche-Comté, Inventaire du patrimoine



**Groupe sculpté, façade côté campagne.**

21, Auxonne boulevard Pasteur

N° de l'illustration : 20232100256NUC4A

Date : 2023

Auteur : Thierry Kuntz

Reproduction soumise à autorisation du titulaire des droits d'exploitation

© Région Bourgogne-Franche-Comté, Inventaire du patrimoine



**Base des piliers supportant les pinacles.**

21, Auxonne boulevard Pasteur

N° de l'illustration : 20232100243NUC4A

Date : 2023

Auteur : Thierry Kuntz

Reproduction soumise à autorisation du titulaire des droits d'exploitation

© Région Bourgogne-Franche-Comté, Inventaire du patrimoine



**Porc épics, emblème du roi Louis XII.**

21, Auxonne boulevard Pasteur

N° de l'illustration : 20232100258NUC4A

Date : 2023

Auteur : Thierry Kuntz

Reproduction soumise à autorisation du titulaire des droits d'exploitation

© Région Bourgogne-Franche-Comté, Inventaire du patrimoine



**Hermine sculptées.**

21, Auxonne boulevard Pasteur

N° de l'illustration : 20232100275NUC4A

Date : 2023

Auteur : Thierry Kuntz

Reproduction soumise à autorisation du titulaire des droits d'exploitation

© Région Bourgogne-Franche-Comté, Inventaire du patrimoine



**L'ancien corps de garde.**

21, Auxonne boulevard Pasteur

N° de l'illustration : 20232100219NUC4A

Date : 2023

Auteur : Thierry Kuntz

Reproduction soumise à autorisation du titulaire des droits d'exploitation

© Région Bourgogne-Franche-Comté, Inventaire du patrimoine