


## MOULIN, ACTUELLEMENT MAISON

Bourgogne-Franche-Comté, Côte-d'Or  
Gurgy-le-Château  
2 rue du Moulin



Dossier IA21005641 réalisé en 2016 revu en  
2018

Auteur(s) : Baptiste Quost

### Historique

Un bassin de retenue et un bâtiment au plan assez semblable à celui qui existe aujourd'hui sont représentés sur le plan cadastral de 1833. Le moulin est manifestement déjà en place à cette date, mais aucun vestige ne permet d'être plus précis quant à sa date de fondation. L'édifice est modifié à plusieurs reprises aux 19e et 20e siècles. Au 20e siècle, l'énergie hydraulique produite sur place sert à faire fonctionner une scierie.

**Période(s) principale(s)** : 2e quart 19e siècle

**Période(s) secondaire(s)** : limite 19e siècle 20e siècle

### Description

Le moulin est établi au pied du village de Gurgy-le-Château. Il est accompagné d'un bassin de retenue, contre la digue duquel il s'appuie, alimenté par un affluent de l'Aubette. Les vannes destinées à réguler le débit de la rivière sont encore visibles et fonctionnelles ; mais la manière dont l'eau pouvait initialement être dirigée vers le bief de dérivation du moulin, dont une portion existe encore au nord-est, n'est plus identifiable.

L'édifice présente un plan en L, formé par le moulin proprement dit et ses dépendances. Les élévations du moulin présentent des traces de remaniements successifs : percements de nouvelles baies au sud, modification de la hauteur et du profil de la toiture au nord, etc. A l'intérieur, la partie couverte du bief de dérivation conserve une roue partiellement effondrée ; de l'autre côté du mur de refend, subsiste une roue dentée dans un espace voûté. Les dépendances, à l'emprise initialement limitée, ont été agrandies vers le nord-est dans un second temps.

### Éléments descriptifs

**Murs** : calcaire, moellon

**Toit** : tuile plate, tuile mécanique

**Étages** : sous-sol, 1 étage carré

**Énergie utilisée** : énergie hydraulique produite sur place roue hydraulique verticale

### Informations complémentaires

**Thématiques** : recensement des ouvrages liés à l'eau des vallées de l'Aube et de l'Ource

**Aire d'étude et canton** : aire optimale d'adhésion du Parc national de forêts

**Hydrographie** : en dérivation de l' Aubette

**Dénomination** : moulin, maison

© Parc national de forêts, Région Bourgogne-Franche-Comté, Inventaire du patrimoine, Région Grand-Est - Inventaire général



**Plan masse du moulin extrait du plan cadastral de 1833 (archives départementales 21 : 3 P 321/5).**  
21, Gurgy-le-Château, 2 rue du Moulin


N° de l'illustration : 20162100651NUC1A

Date : 2016

Auteur : Baptiste Quost

Reproduction soumise à autorisation du titulaire des droits d'exploitation

© Archives départementales de la Côte-d'or



**Vue du moulin et de sa retenue d'eau depuis le sud-ouest.**

21, Gurgy-le-Château, 2 rue du Moulin


N° de l'illustration : 20162100652NUC2A

Date : 2016

Auteur : Baptiste Quost

Reproduction soumise à autorisation du titulaire des droits d'exploitation

© Parc national de forêts



**Vue du moulin depuis l'ouest (élevations nord-ouest et sud-ouest).**

21, Gurgy-le-Château, 2 rue du Moulin


N° de l'illustration : 20162100653NUC2A

Date : 2016

Auteur : Baptiste Quost

Reproduction soumise à autorisation du titulaire des droits d'exploitation

© Parc national de forêts



**Vue des élévations nord-ouest du moulin et de ses dépendances.**

21, Gurgy-le-Château, 2 rue du Moulin


N° de l'illustration : 20162100654NUC2A

Date : 2016

Auteur : Baptiste Quost

Reproduction soumise à autorisation du titulaire des droits d'exploitation

© Parc national de forêts



**Vue des élévations sud-est du moulin et de ses dépendances.**

21, Gurgy-le-Château, 2 rue du Moulin

N° de l'illustration : 20162100655NUC2A

Date : 2016

Auteur : Baptiste Quost

Communication interdite, reproduction interdite

© Parc national de forêts



**Vue du vannage séparant le bassin de retenue de la rivière.**

21, Gurgy-le-Château, 2 rue du Moulin

N° de l'illustration : 20162100656NUC2A

Date : 2016

Auteur : Baptiste Quost

Reproduction soumise à autorisation du titulaire des droits d'exploitation

© Parc national de forêts



**Vue de la roue conservée dans le bief de dérivation.**

21, Gurgy-le-Château, 2 rue du Moulin

N° de l'illustration : 20162100657NUC2A

Date : 2016

Auteur : Baptiste Quost

Communication soumise à autorisation, reproduction soumise à autorisation

© Parc national de forêts



**Détail d'une partie du mécanisme conservée au sous-sol du moulin.**

21, Gurgy-le-Château, 2 rue du Moulin

N° de l'illustration : 20162100658NUC2A

Date : 2016

Auteur : Baptiste Quost

Communication interdite, reproduction interdite

© Parc national de forêts



**Vue du sous-sol voûté du moulin.**

21, Gurgy-le-Château, 2 rue du Moulin

N° de l'illustration : 20162100659NUC2A

Date : 2016

Auteur : Baptiste Quost

Communication interdite, reproduction interdite

© Parc national de forêts