

MOULIN, ACTUELLEMENT MAISON

Bourgogne-Franche-Comté, Côte-
d'Or
Prusly-sur-Ource
Ferme de Crépan



Dossier IA21005633 réalisé en 2016

Auteur(s) : Sandra Nessler

Historique

Un moulin est déjà représenté à cet emplacement sur le plan cadastral de 1811. L'édifice visible actuellement a été partiellement remanié et surtout agrandi pour un usage d'habitation à la fin du 20e siècle, mais sa partie la plus proche du cours d'eau correspond manifestement à cette occupation du début du 19e siècle.

Période(s) principale(s) : 1er quart 19e siècle

Période(s) secondaire(s) : 4e quart 20e siècle

Description

Le moulin est associé à un bief placé en dérivation de l'Ource, juste au nord du château et de la ferme de Crépan. Le bâtiment du moulin proprement dit arbore des dispositions de l'architecture traditionnelle mais c'est surtout la partie du bâtiment située au plus près du cours d'eau qui présente les dispositions les plus remarquables : sur le mur pignon est subsistent les axes des roues, encore ancrées à l'intérieur dans la machinerie associée aux anciennes meules (roues d'entraînement uniquement).

Éléments descriptifs

Murs : calcaire, moellon, enduit partiel

Toit : tuile plate mécanique

Etages : 1 étage carré

Energie utilisée : énergie hydraulique produite sur place roue hydraulique verticale

Informations complémentaires

Thématiques : recensement des ouvrages liés à l'eau des vallées de l'Aube et de l'Ource


Aire d'étude et canton : aire optimale d'adhésion du Parc national de forêts

Hydrographie : en dérivation de l' Ource

Dénomination : moulin, maison

Parties constituanes non étudiées : bief de dérivation, vanne, déversoir de superficie

© Parc national de forêts, Région Bourgogne-Franche-Comté, Inventaire du patrimoine, Région Grand-Est - Inventaire général



Extrait du plan cadastral napoléonien (Archives départementales 21 : 3 P 510/3).

21, Prusly-sur-Ource, lieudit : Ferme de Crépan


N° de l'illustration : 20162100752NUC2A

Date : 2016

Auteur : Baptiste Quost

Communication interdite, reproduction interdite

© Archives départementales de la Côte-d'or



Vue de l'élévation nord du moulin.

21, Prusly-sur-Ource, lieudit : Ferme de Crépan

N° de l'illustration : 20162100746NUC2A

Date : 2016

Auteur : Baptiste Quost

Communication interdite, reproduction interdite

© Parc national de forêts



Vue du bief à hauteur du moulin, et des axes des roues conservés.

21, Prusly-sur-Ource, lieudit : Ferme de Crépan


N° de l'illustration : 20162100747NUC2A

Date : 2016

Auteur : Baptiste Quost

Communication interdite, reproduction interdite

© Parc national de forêts



Vue du canal d'amenée au moulin.

21, Prusly-sur-Ource, lieudit : Ferme de Crépan


N° de l'illustration : 20162100748NUC2A

Date : 2016

Auteur : Baptiste Quost

Communication interdite, reproduction interdite

© Parc national de forêts



Détail du mécanisme conservée contre le mur pignon est.

21, Prusly-sur-Ource, lieudit : Ferme de Crépan


N° de l'illustration : 20162100749NUC2A

Date : 2016

Auteur : Baptiste Quost

Communication interdite, reproduction interdite

© Parc national de forêts



Détail du mécanisme conservé contre le mur pignon est.

21, Prusly-sur-Ource, lieudit : Ferme de Crépan

N° de l'illustration : 20162100750NUC2A

Date : 2016

Auteur : Baptiste Quost

Communication interdite, reproduction interdite

© Parc national de forêts



Vue du déversoir.

21, Prusly-sur-Ource, lieudit : Ferme de Crépan

N° de l'illustration : 20162100751NUC2A

Date : 2016

Auteur : Baptiste Quost

Communication interdite, reproduction interdite

© Parc national de forêts