

LES CONSÉQUENCES DU PASSAGE DE LA SAÔNE DANS LA COMMUNE DE PONTAILLER-SUR-SAÔNE

Bourgogne-Franche-Comté, Côte-d'Or
Pontailier-sur-Saône

Dossier IA21005522 réalisé en 2016 revu en
2018

Auteur(s) : Aurélie Lallement, Virginie Malherbe



Présentation

Le territoire de la commune de Pontailier s'est construit autour de la rivière et sur la colline dominée par le Mont-Ardoux. Il s'étend aujourd'hui sur chaque rive, entre les confluences de la Bèze et de l'Ognon. Le bourg historique est implanté dans une île (l'île aux Moines) formée par une boucle de la Vieille Saône, se jetant dans la rivière plus en aval, et par un petit canal de jonction, dit canal de Saint-Eloi, qui rejoint la Saône au niveau de l'actuel port de plaisance. Les différents bras de la rivière à cet endroit ont été simplifiés. Une autre partie de la commune se trouve au pied du mont Ardoux, le long de la D 961. En termes d'infrastructures portuaires, on trouve deux ports : un port de plaisance moderne au nord et le port ancien, formé par des quais à gradins, en aval du pont. Un seul pont franchit la rivière. A partir des années 1960, des zones de villégiature se sont implantées en bordure de rivière : au Pâquier du Bois et à la Chanoie. La démographie est stable : 1137 habitants en 1800 et 1271 en 2014. Elle n'a pas connu de grande variation au 19e siècle.

Historique

Les premiers habitats se seraient implantés sur le Mont-Ardoux, puis autour de la Saône. Pontailier tirerait son nom du pont permettant à la voie romaine Langres-Besançon de franchir la rivière. Domaine des comtes de Bourgogne, il fut donné au roi Philippe-le-Bel (1302) qui le donna lui-même au duc Robert II, la même année. Il est intégré à la couronne de France en 1477. La situation de frontière de la commune lui a valu d'être le siège de nombreux conflits. Selon Courtépée, le plus grand désastre eut lieu en 1636 (siège de Dole). Les rues sont pavées en 1755 et le commerce est fortement lié à la Saône. Il ne reste rien de l'ancien château dont les fossés se trouvent sous l'actuel collège (Mouillebouche) : "[J. de Neuchâtel] ajouta en 1390 au château deux tours et de gros murs dont il ne reste presque plus de vestiges" (Courtépée). Dès 1352-53, "le tuilier de Pontailier fournit des "carrons" et de la terre pour le four de Perrigny-sur-l'Ognon". "Une vieille tuilerie, en ruine de longtemps au duc sur la nouhe de Saulcis", 2 autres tuileries existent alors sur la commune. "1469-1470 est signalée une tuilerie produisant des tuiles plombées, des corniers et des nouhés." Au moins une tuilerie est attestée au cours du 16e siècle, elle cesse sa production au début du 17e. Le plan de 1785, le cadastre napoléonien ou encore la carte d'Etat-Major du début du 19e siècle montrent que le bourg historique de Pontailier était inclus dans deux anciens bras de la Saône : le plus important à l'ouest est la Vieille Saône (indiqué également ancien lit de la Saône), mais le bras intérieur n'existe plus. Il entourait le faubourg Saint-Eloi.

Période(s) principale(s) : Moyen Age / Temps modernes / Epoque contemporaine

Sources documentaires

Documents d'archives

- **C 4465. Plan n°4 du cours de la Saône sur le territoire de Pontailier. 1785 ?**
Archives départementales de la Côte-d'Or. Série C : C 4465. Plan n°4 du cours de la Saône sur le territoire de Pontailier. 1785 ?
Lieu de conservation : Archives départementales de la Côte-d'Or, Dijon- Cote du document : C 4465
- Archives départementales de la Côte-d'Or. Série P : 3P PLAN. Répertoire numérique des plans du cadastre napoléonien.

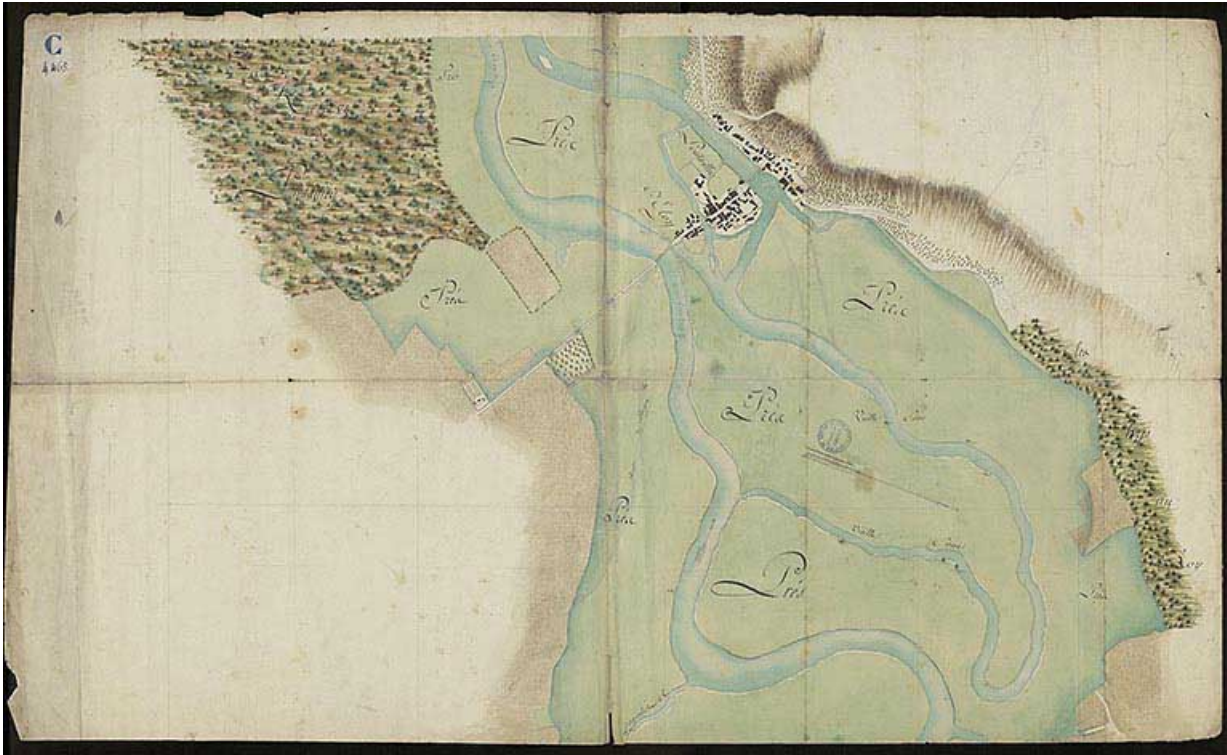
Bibliographie

- Courtépée, Claude ; Beguillet, Edme. Description générale et particulière du Duché de Bourgogne. T. 2 comprenant Dijon, le Dijonnois, une notice du bailliage de Beaune, et l'histoire de cette ville. Dijon : Causse, 1777.
- **Bernardi, Philippe. Tuileries de la vallée de la Saône, étude documentaire.1991.**
Bernardi, Philippe. Tuileries de la vallée de la Saône, étude documentaire.1991.
- MAERTEN, Michel, MOUILLEBOUCHE, Hervé (dir.). L'habitat fortifié en Bourgogne ducale (Côte-d'Or, Saône-et-Loire). CeCAB, 2010. Base de données sur DVD.

Informations complémentaires

Thématiques : Saône navigable en Bourgogne-Franche-Comté (la)

© Région Bourgogne-Franche-Comté, Inventaire du patrimoine



Plan n°4 du cours de la rivière sur le territoire de Pontailler. 1785.

Source :

Archives départementales de la Côte-d'Or. Série C : C 4465. Plan n°4 du cours de la Saône sur le territoire de Pontailler. 1785 ?

Lieu de conservation : Archives départementales de la Côte-d'Or, Dijon - Cote du document : C 4465

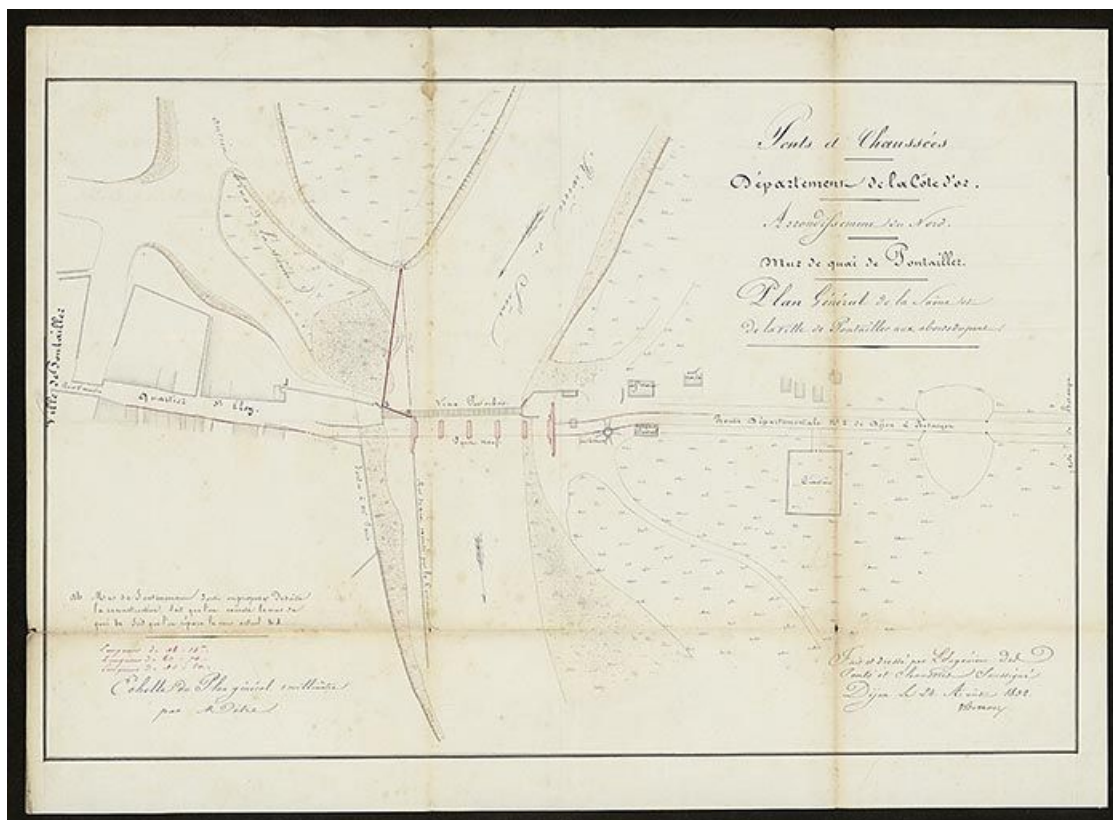
N° de l'illustration : 20202100127NUC4AQ

Date : 2020

Auteur : Petot Frédéric (reproduction)

Reproduction soumise à autorisation du titulaire des droits d'exploitation

© CD21/F.PETOT/2020



Mur de quai de Pontailleur. Plan général de la Saône et de la ville de Pontailleur aux abords du pont. 1832.
21, Pontailleur-sur-Saône

Source :

Mur de quai de Pontailleur. Plan général de la Saône et de la ville de Pontailleur aux abords du pont. 24 août 1832.

Lieu de conservation : Archives départementales de la Côte-d'Or, Dijon - Cote du document : 12 S1 a 46

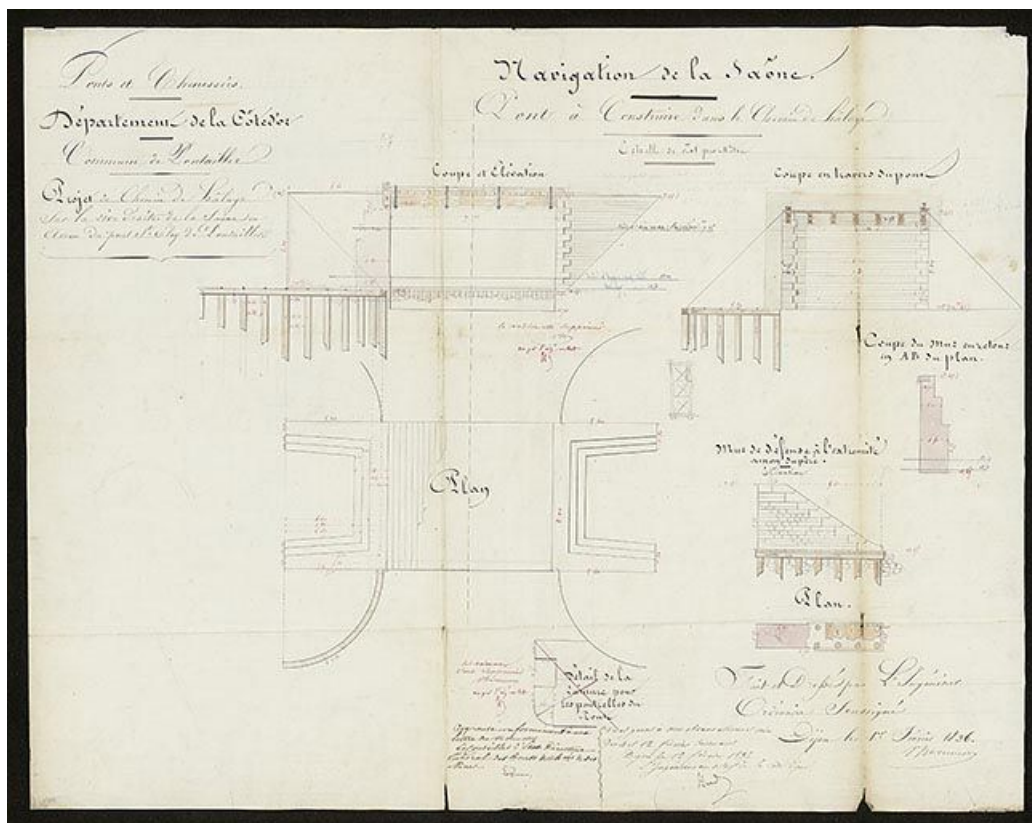
N° de l'illustration : 20202100113NUC4A

Date : 2020

Auteur : Petot Frédéric (reproduction)

Reproduction soumise à autorisation du titulaire des droits d'exploitation

© CD21/F.PETOT/2020



Projet de chemin de halage sur la rive droite de la Saône en amont du pont St Eloy de Pontailleur. Pont à construire sur le chemin de halage. [Plan, coupes et élévation]. 1836.

21, Pontailleur-sur-Saône

Source :

Projet de chemin de halage sur la rive droite de la Saône en amont du pont St Eloy de Pontailleur. Pont à construire sur le chemin de halage. [Plan, coupes et élévation]. 1er février 1836.

Lieu de conservation : Archives départementales de la Côte-d'Or, Dijon - Cote du document : 12 S1 a 46

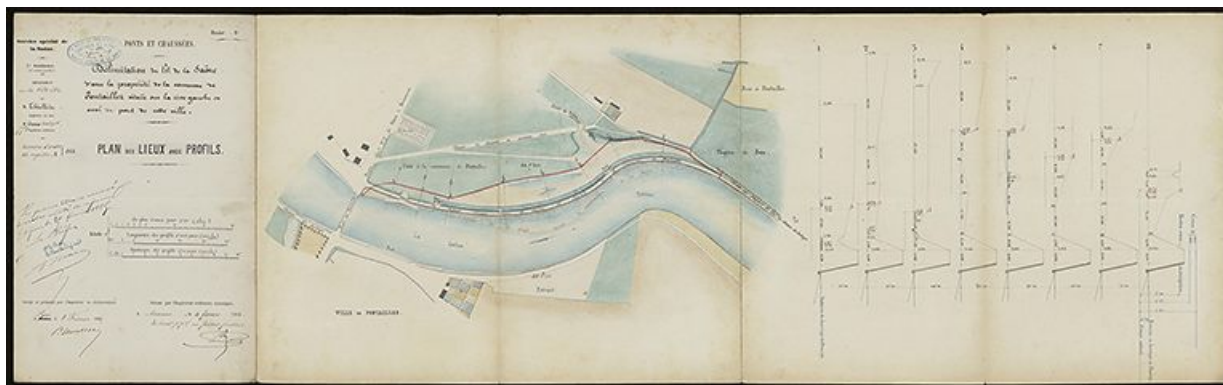
N° de l'illustration : 20202100120NUC4A

Date : 2020

Auteur : Petot Frédéric (reproduction)

Reproduction soumise à autorisation du titulaire des droits d'exploitation

© CD21/F.PETOT/2020



Délimitation du lit de la Saône d'avec la propriété de la commune de Pontailler située sur la rive gauche en aval du pont de cette ville. Plan des lieux avec profils. 1840.

21, Pontailler-sur-Saône

Source :

Plan et coupe du port à gradins de Seurre. Dessin aquarellé sur calque, 31 mars 1840, 28 x 39,5 cm. Par Aubertin (élève ingénieur).

Lieu de conservation : Archives départementales de la Côte-d'Or, Dijon - Cote du document : 12 S1 a 61

N° de l'illustration : 20202100122NUC4AQ

Date : 2020

Auteur : Petot Frédéric (reproduction)

Reproduction soumise à autorisation du titulaire des droits d'exploitation

© CD21/F.PETOT/2020



Vue d'ensemble du village de Pontailler-sur-Saône à hauteur du pont sur la Saône. En arrière-plan, le port de plaisance.
21, Pontailler-sur-Saône

N° de l'illustration : 20182100273NUC4A

Date : 2018

Auteur : Thierry Kuntz

Reproduction soumise à autorisation du titulaire des droits d'exploitation

© Région Bourgogne-Franche-Comté, Inventaire du patrimoine



La Saône traversant Pontailler-sur-Saône avec de gauche à droite : le pont sur la rivière, les quais à gradins et le port de plaisance et le village.

21, Pontailler-sur-Saône

N° de l'illustration : 20162101284NUC4A

Date : 2016

Auteur : Thierry Kuntz

Reproduction soumise à autorisation du titulaire des droits d'exploitation

© Région Bourgogne-Franche-Comté, Inventaire du patrimoine



Vue d'ensemble depuis la rive gauche.

21, Pontailier-sur-Saône

N° de l'illustration : 20162101293NUC4A

Date : 2016

Auteur : Thierry Kuntz

Reproduction soumise à autorisation du titulaire des droits d'exploitation

© Région Bourgogne-Franche-Comté, Inventaire du patrimoine



Vue d'ensemble du village de Pontailler-sur-Saône depuis le pont. A droite, le port de plaisance et sa capitainerie.
21, Pontailler-sur-Saône

N° de l'illustration : 20182100275NUC4A

Date : 2018

Auteur : Thierry Kuntz

Reproduction soumise à autorisation du titulaire des droits d'exploitation

© Région Bourgogne-Franche-Comté, Inventaire du patrimoine