


MAISON DU BARRAGISTE

Bourgogne-Franche-Comté, Côte-d'Or
Heuilley-sur-Saône
île de Fleury

Dossier IA21005512 réalisé en 2016
Auteur(s) : Aurélie Lallement, Virginie
Malherbe



Historique

Dans le cadre de l'amélioration du cours de la Saône entre Port-sur-Saône et Lyon (loi du 24 mars 1874), élévations, plans et coupes de la maison du barrage de Heuilley (exhaussement et transformation du barrage) ont été dressés en 1880 par l'ingénieur ordinaire Variot. Il s'agit du modèle que l'on retrouve aussi sur l'ancien barrage de Seurre, du Châtelet et sur celui de Charnay-lès-Chalon.

Période(s) principale(s) : 4e quart 19e siècle

Description

La maison se trouve sur l'île de Fleury. De plan rectangulaire, la façade principale se compose d'une porte encadrée de deux fenêtres rectangulaires. Deux annexes latérales sont percées d'une porte rectangulaire. Les encadrements de baies sont en brique et pierre. Une corniche moulurée suit la base du toit. La toiture est à deux pans en tuiles mécaniques.

Un bâtiment annexe se trouve à gauche, de plan rectangulaire et couvert d'une toiture à deux pans en tuiles mécaniques : il s'agit du magasin à aiguilles pour l'ancien barrage mobile.

Éléments descriptifs

Murs : calcaire, brique et pierre


Informations complémentaires

Thématiques : Saône navigable en Bourgogne-Franche-Comté (la)

Aire d'étude et canton : Bourgogne-Franche-Comté

Dénomination : maison

© Région Bourgogne-Franche-Comté, Inventaire du patrimoine



Exhaussement et transformation du barrage d'Heuilley. Magasin. [Plan, coupe et élévation] 1880.

21, Heuilley-sur-Saône, lieudit : ile de Fley

Source :

Exhaussement et transformation du barrage d'Heuilley. Magasin. [Plan, coupe et élévation]. 28 février 1880.

Lieu de conservation : VNF-direction territoriale Rhône-Saône ; subdivision de Gray

N° de l'illustration : 20172100132NUC4A

Date : 2017

Auteur : Thierry Kuntz (reproduction)

Reproduction soumise à autorisation du titulaire des droits d'exploitation

© Région Bourgogne-Franche-Comté, Inventaire du patrimoine



Vue d'ensemble de la maison du barragiste, sur l'île de Fley.

N° de l'illustration : 20182100258NUC4A

Date : 2018

Auteur : Thierry Kuntz

Reproduction soumise à autorisation du titulaire des droits d'exploitation

© Région Bourgogne-Franche-Comté, Inventaire du patrimoine



Vue de trois-quarts et de l'annexe latérale gauche.

21, Heuilley-sur-Saône, lieudit : ile de Fley


N° de l'illustration : 20182100259NUC4A

Date : 2018

Auteur : Thierry Kuntz

Reproduction soumise à autorisation du titulaire des droits d'exploitation

© Région Bourgogne-Franche-Comté, Inventaire du patrimoine



Détail de la plaque indiquant "barrage mobile d'Heuilley", au-dessus de la porte d'entrée.

21, Heuilley-sur-Saône, lieudit : ile de Fley

N° de l'illustration : 20182100263NUC4A

Date : 2018

Auteur : Thierry Kuntz

Reproduction soumise à autorisation du titulaire des droits d'exploitation

© Région Bourgogne-Franche-Comté, Inventaire du patrimoine