


PONT ; PONCEAU SUR LA VINGEANNE

Bourgogne-Franche-Comté, Côte-d'Or
Talmay
PK 263.5

Dossier IA21005511 réalisé en 2016
Auteur(s) : Aurélie Lallement, Virginie
Malherbe



Historique

Ce pont en pierre a été construit en 1863 en remplacement d'un pont en bois en ruines (rapport de l'ingénieur Thiollière, projet de Anus - 12 S1 a 34).

Période(s) principale(s) : 2e moitié 19e siècle

Description

Ce pont enjambe la Vingeanne, à sa confluence avec la Saône, rive droite. Légèrement biais, il est formé d'une seule arche surbaissée en pierre de taille, le reste est en moellon. Il porte le chemin de halage. Un repère de nivellement est visible côté Saône.

Éléments descriptifs

Murs : calcaire

Sources documentaires

Documents d'archives

- **Archives départementales de la Côte-d'Or : 12 S1 a 34. Chemin de halage, ponts, lit de la vieille Saône, 1836-1881. Bac, 1844-1863. Pont, 1911-1914. Écluse, 1914. Dossier communal : 1836-1914.**

Archives départementales de la Côte-d'Or, 12 S1 a 34. Chemin de halage, ponts, lit de la vieille Saône, 1836-1881. Bac, 1844-1863. Pont, 1911-1914. Écluse, 1914. Dossier communal : 1836-1914.

Lieu de conservation : Archives départementales de la Côte-d'Or, Dijon- Cote du document : 12 S1 a 34

Informations complémentaires


Thématiques : Saône navigable en Bourgogne-Franche-Comté (la)

Aire d'étude et canton : Bourgogne-Franche-Comté

Hydrographie : Vingeanne

Dénomination : pont

© Région Bourgogne-Franche-Comté, Inventaire du patrimoine



Vue d'ensemble du pont.

21, Talmay, lieudit : PK 263.5


N° de l'illustration : 20162101241NUC4A

Date : 2016

Auteur : Thierry Kuntz

Reproduction soumise à autorisation du titulaire des droits d'exploitation

© Région Bourgogne-Franche-Comté, Inventaire du patrimoine



Vue du chemin de halage. A droite, la Saône.

21, Talmay, lieudit : PK 263.5

N° de l'illustration : 20162101242NUC4A

Date : 2016

Auteur : Thierry Kuntz

Reproduction soumise à autorisation du titulaire des droits d'exploitation

© Région Bourgogne-Franche-Comté, Inventaire du patrimoine



Le pont, vu depuis la Saône.

21, Talmay, lieudit : PK 263.5

N° de l'illustration : 20162101243NUC4A

Date : 2016

Auteur : Thierry Kuntz

Reproduction soumise à autorisation du titulaire des droits d'exploitation

© Région Bourgogne-Franche-Comté, Inventaire du patrimoine