

SYNTHÈSE SUR LES PAYSAGES DU CANAL DE BOURGOGNE (CANAL DE BOURGOGNE)

Dossier IA21004531 réalisé en 2011

Auteur(s) : Cécile Lestienne, Virginie Malherbe, Aurélie Lallement



Présentation

Sous l'appellation "paysages du canal de Bourgogne" sont regroupés les éléments patrimoniaux à proximité du canal, visibles ou cachés par le couvert végétal. Préexistants au canal ou indépendants de son activité, châteaux, églises, belles demeures ... contribuent à la qualité des lieux traversés comme à la compréhension de leur histoire. L'étude a permis de recenser : 22 édifices religieux (église, chapelle, presbytère) ; 10 activités traditionnelles antérieures au canal (lavoir, ferme, moulin, forge, relais de poste) ; 8 ensembles urbains (village, quartier, centre-ville) ; 4 équipements urbains (mairie, pensionnat, marché couvert) ; 19 ouvrages relevant du génie civil, dont 5 ponts en co-visibilité ; 13 édifices liés à l'activité ferroviaire (maisons de garde-barrière, gares, 2 rotondes, 1 technicentre SNCF, 1 poste de commande centralisée et 1 aéroport) ; 13 habitations particulières, dont 9 châteaux, 3 demeures et 1 maison forte ; d'autres éléments patrimoniaux : 2 croix de chemin, 2 monuments commémoratifs, 1 maladrerie, 1 mur évacuateur de crue.

Comme le canal de Bourgogne passe rarement au cœur des communes, il présente essentiellement des images rurales, où l'industrialisation n'est que peu visible, sauf dans les traversées de Dijon et de Saint-Jean-de-Losne. Les grands sites industriels abandonnés sont recouverts de végétation et se fondent dans les forêts et prairies avoisinantes. Les fronts de taille des carrières de l'Yonne dominent naturellement des parties reboisées. Bien que le canal ne relève pas de la géographie naturelle, il est cependant devenu un point de repère, un axe qui réunit sur ses berges des éléments qui lui sont antérieurs - ou non - même s'ils n'ont pas forcément de lien avec lui. Désormais ancré dans le territoire, il fait l'objet d'un attachement patrimonial récent.

Pour en savoir davantage : [Itinéraire numérique des canaux de Bourgogne](#)

Informations complémentaires

- **Itinéraire numérique des canaux de Bourgogne** : <https://httpcanaux.region-bourgogne.fr/bourgogne/paysages/le-paysage-du-canal-aujourd'hui/>

Thématiques : canaux de Bourgogne

© Région Bourgogne-Franche-Comté, Inventaire du patrimoine



Le château d'Eguilly dans son environnement : le pont en pierre sur l'Armançon. Le village d'Eguilly. Le château. Le canal à droite.

N° de l'illustration : 20122102623NUC4A

Date : 2012

Auteur : Thierry Kuntz

Reproduction soumise à autorisation du titulaire des droits d'exploitation

© Région Bourgogne-Franche-Comté, Inventaire du patrimoine



Chemin de halage et alignement d'arbres le long du bief 75.

N° de l'illustration : 20128900365NUC4AQ

Date : 2012

Auteur : Pierre-Marie Barbe-Richaud

Reproduction soumise à autorisation du titulaire des droits d'exploitation

© Région Bourgogne-Franche-Comté, Inventaire du patrimoine



La traversée de Fleurey-sur-Ouche par le canal : enceinte du château de l'ancien prieuré Saint-Marcel et jardins des autres demeures.

N° de l'illustration : 20122102571NUC4AQ

Date : 2012

Auteur : Thierry Kuntz

Reproduction soumise à autorisation du titulaire des droits d'exploitation

© Région Bourgogne-Franche-Comté, Inventaire du patrimoine



Vue d'ensemble de la ville de Montbard.

N° de l'illustration : 20122101914NUC4AQ

Date : 2012

Auteur : Pierre-Marie Barbe-Richaud

Reproduction soumise à autorisation du titulaire des droits d'exploitation

© Région Bourgogne-Franche-Comté, Inventaire du patrimoine



Passage du canal dans la vallée de l'Ouche : l'Ouche, le chemin de halage, au fond : le site d'écluse 25 et le canal avec un alignement d'arbres de chaque côté.

N° de l'illustration : 20122102443NUC4A

Date : 2012

Auteur : Thierry Kuntz

Reproduction soumise à autorisation du titulaire des droits d'exploitation

© Région Bourgogne-Franche-Comté, Inventaire du patrimoine



A Gissey-sur-Ouche, le château surplombe le canal à droite à travers les arbres. Au fond, le pont sur canal à gauche et le pont en pierre sur l'Ouche à droite.

N° de l'illustration : 20122102562NUC4AQ

Date : 2012

Auteur : Thierry Kuntz

Reproduction soumise à autorisation du titulaire des droits d'exploitation

© Région Bourgogne-Franche-Comté, Inventaire du patrimoine



Alignement de platanes à l'arrivée du canal à la dernière écluse avant l'Yonne.

N° de l'illustration : 20118900272NUC4A

Date : 2011

Auteur : Thierry Kuntz

Reproduction soumise à autorisation du titulaire des droits d'exploitation

© Région Bourgogne-Franche-Comté, Inventaire du patrimoine



Le site d'écluse 13 et son environnement.

N° de l'illustration : 20122102178NUC4AQ

Date : 2012

Auteur : Thierry Kuntz

Reproduction soumise à autorisation du titulaire des droits d'exploitation

© Région Bourgogne-Franche-Comté, Inventaire du patrimoine



La traversée de Fleurey-sur-Ouche par le canal : vue sur Notre-Dame-de-l'Etang. Le long de la rive gauche du canal : l'ancien moulin des Roches.

N° de l'illustration : 20122102572NUC4AQ

Date : 2012

Auteur : Thierry Kuntz

Reproduction soumise à autorisation du titulaire des droits d'exploitation

© Région Bourgogne-Franche-Comté, Inventaire du patrimoine



Bureaux du technicentre SNCF.

N° de l'illustration : 20112102934NUC4AQ

Date : 2011

Auteur : Thierry Kuntz

Reproduction soumise à autorisation du titulaire des droits d'exploitation

© Région Bourgogne-Franche-Comté, Inventaire du patrimoine



Panorama sur le canal et sur le village de Châteauneuf, en surplomb à gauche : le château.

N° de l'illustration : 20122102141NUC4AQ

Date : 2012

Auteur : Thierry Kuntz

Reproduction soumise à autorisation du titulaire des droits d'exploitation

© Région Bourgogne-Franche-Comté, Inventaire du patrimoine



Alignement de pins le long du canal.

N° de l'illustration : 20122102781NUC4AQ

Date : 2012

Auteur : Thierry Kuntz

Reproduction soumise à autorisation du titulaire des droits d'exploitation

© Région Bourgogne-Franche-Comté, Inventaire du patrimoine



La vallée de l'Ouche, vue de l'ancien château de Marigny en direction de Saint-Victor.

N° de l'illustration : 20142101233NUC4A

Date : 2014

Auteur : Thierry Kuntz

Reproduction soumise à autorisation du titulaire des droits d'exploitation

© Région Bourgogne-Franche-Comté, Inventaire du patrimoine



Vue du château de Chailly depuis le site d'écluse 08 du versant Yonne.

N° de l'illustration : 20112103715NUC2AQ

Date : 2011

Auteur : Pierre-Marie Barbe-Richaud

Reproduction soumise à autorisation du titulaire des droits d'exploitation

© Région Bourgogne-Franche-Comté, Inventaire du patrimoine



Chemin de halage, bateau.

N° de l'illustration : 20112104060NUC4AQ

Date : 2011

Auteur : Pierre-Marie Barbe-Richaud

Reproduction soumise à autorisation du titulaire des droits d'exploitation

© Région Bourgogne-Franche-Comté, Inventaire du patrimoine



Le monument aux morts : vue d'ensemble.

N° de l'illustration : 20128900403NUC2AQ

Date : 2012

Auteur : Pierre-Marie Barbe-Richaud

Reproduction soumise à autorisation du titulaire des droits d'exploitation

© Région Bourgogne-Franche-Comté, Inventaire du patrimoine



Brise-glace dans le bief 17. Alignement de sapins.

N° de l'illustration : 20122102794NUC4A

Date : 2012

Auteur : Thierry Kuntz

Reproduction soumise à autorisation du titulaire des droits d'exploitation

© Région Bourgogne-Franche-Comté, Inventaire du patrimoine



L'église de Gissey de face, la mairie-école à gauche et à droite, le cimetière, derrière dans les arbres, le château.

N° de l'illustration : 20122102561NUC4A

Date : 2012

Auteur : Thierry Kuntz

Reproduction soumise à autorisation du titulaire des droits d'exploitation

© Région Bourgogne-Franche-Comté, Inventaire du patrimoine



Eglise de Briennon-sur-Armançon, vue d'ensemble.

N° de l'illustration : 20118900216NUC4A

Date : 2011

Auteur : Thierry Kuntz

Reproduction soumise à autorisation du titulaire des droits d'exploitation

© Région Bourgogne-Franche-Comté, Inventaire du patrimoine



La traversée de Fleurey-sur-Ouche par le canal : enceinte du château de l'ancien prieuré Saint-Marcel et jardins des autres demeures.

N° de l'illustration : 20122102570NUC4AQ

Date : 2012

Auteur : Thierry Kuntz

Reproduction soumise à autorisation du titulaire des droits d'exploitation

© Région Bourgogne-Franche-Comté, Inventaire du patrimoine



Vue du château de Châteauneuf depuis le bief 08 du versant Saône.

N° de l'illustration : 20112103486NUC2AQ

Date : 2011

Auteur : Pierre-Marie Barbe-Richaud

Reproduction soumise à autorisation du titulaire des droits d'exploitation

© Région Bourgogne-Franche-Comté, Inventaire du patrimoine



La Saône. A l'arrière-plan, l'arrivée du canal.

N° de l'illustration : 20112103422NUC4A

Date : 2011

Auteur : Thierry Kuntz

Reproduction soumise à autorisation du titulaire des droits d'exploitation

© Région Bourgogne-Franche-Comté, Inventaire du patrimoine



Vue du château de Chailly depuis le site d'écluse 08 du versant Yonne.

N° de l'illustration : 20112103714NUC2AQ

Date : 2011

Auteur : Pierre-Marie Barbe-Richaud

Reproduction soumise à autorisation du titulaire des droits d'exploitation

© Région Bourgogne-Franche-Comté, Inventaire du patrimoine



Le château de Percy depuis la route.

N° de l'illustration : 20128900572NUC4AQ

Date : 2012

Auteur : Pierre-Marie Barbe-Richaud

Reproduction soumise à autorisation du titulaire des droits d'exploitation

© Région Bourgogne-Franche-Comté, Inventaire du patrimoine



Vue du muséoparc d'Alésia ouvert en 2012 au public.

N° de l'illustration : 20112103999NUC2AQ

Date : 2011

Auteur : Pierre-Marie Barbe-Richaud

Reproduction soumise à autorisation du titulaire des droits d'exploitation

© Région Bourgogne-Franche-Comté, Inventaire du patrimoine



Panorama sur la vallée de l'Ouche.

N° de l'illustration : 20122102426NUC4AQ

Date : 2012

Auteur : Thierry Kuntz

Reproduction soumise à autorisation du titulaire des droits d'exploitation

© Région Bourgogne-Franche-Comté, Inventaire du patrimoine



Panorama du réservoir de Grosbois, pris du village de Civry-en-Montagne.

N° de l'illustration : 20122102801NUC4AQ

Date : 2012

Auteur : Thierry Kuntz

Reproduction soumise à autorisation du titulaire des droits d'exploitation

© Région Bourgogne-Franche-Comté, Inventaire du patrimoine



Le château de Châteauneuf de la rive droite du canal.

N° de l'illustration : 20122102176NUC4A

Date : 2012

Auteur : Thierry Kuntz

Reproduction soumise à autorisation du titulaire des droits d'exploitation

© Région Bourgogne-Franche-Comté, Inventaire du patrimoine



Ensemble du site du village de Vandenesse vue d'amont.

N° de l'illustration : 20122102106NUC4AQ

Date : 2012

Auteur : Thierry Kuntz

Reproduction soumise à autorisation du titulaire des droits d'exploitation

© Région Bourgogne-Franche-Comté, Inventaire du patrimoine



Traversée du canal à Dijon : le quartier de la Fontaine d'Ouche à gauche.

N° de l'illustration : 20112102716NUC4A

Date : 2011

Auteur : Thierry Kuntz

Reproduction soumise à autorisation du titulaire des droits d'exploitation

© Région Bourgogne-Franche-Comté, Inventaire du patrimoine



Le château de Bretenière, vu de la rive droite du canal. Au premier plan : des vergers.

N° de l'illustration : 20112103119NUC4A

Date : 2011

Auteur : Thierry Kuntz

Reproduction soumise à autorisation du titulaire des droits d'exploitation

© Région Bourgogne-Franche-Comté, Inventaire du patrimoine



Grand panorama sur le village de Barbirey-sur-Ouche.

N° de l'illustration : 20122102507NUC4AQ

Date : 2012

Auteur : Thierry Kuntz

Reproduction soumise à autorisation du titulaire des droits d'exploitation

© Région Bourgogne-Franche-Comté, Inventaire du patrimoine



Le château d'Ancy-le-Franc vu du canal.

N° de l'illustration : 20128900498NUC4AQ

Date : 2012

Auteur : Pierre-Marie Barbe-Richaud

Reproduction soumise à autorisation du titulaire des droits d'exploitation

© Région Bourgogne-Franche-Comté, Inventaire du patrimoine



Le village de Saint-Thibault derrière le port.

N° de l'illustration : 20122102699NUC2A

Date : 2012

Auteur : Thierry Kuntz

Reproduction soumise à autorisation du titulaire des droits d'exploitation

© Région Bourgogne-Franche-Comté, Inventaire du patrimoine



Le château de Petit-Ouges vu de l'entrée.

N° de l'illustration : 20112103059NUC4A

Date : 2011

Auteur : Thierry Kuntz

Reproduction soumise à autorisation du titulaire des droits d'exploitation

© Région Bourgogne-Franche-Comté, Inventaire du patrimoine



Panorama sur la vallée de Venarey-les-Laumes, plus connue sous le nom de plaine d'Alésia. La ville de Venarey, avec sa voie ferrée et le canal. Le village d'Alise-Sainte-Reine, son hôpital. Au loin, la statue de Vercingétorix. Le muséoparc d'Alésia.

N° de l'illustration : 20122102795NUC4AQ

Date : 2012

Auteur : Thierry Kuntz

Reproduction soumise à autorisation du titulaire des droits d'exploitation

© Région Bourgogne-Franche-Comté, Inventaire du patrimoine



Ouges, Vue d'ensemble, de gauche à droite : église Saint-Pierre ; château avec parc situé rive droite du canal, en amont du pont sur écluse ; chemin de halage, pont sur écluse. On aperçoit derrière ce pont la maison éclusière.

N° de l'illustration : 20112103062NUC4AQ

Date : 2011

Auteur : Thierry Kuntz

Reproduction soumise à autorisation du titulaire des droits d'exploitation

© Région Bourgogne-Franche-Comté, Inventaire du patrimoine



La traversée de Dijon : immeuble du quotidien régional "Le Bien Public". En arrière-plan, le pont routier menant à la Fontaine-d'Ouche.

N° de l'illustration : 20112102722NUC4A

Date : 2011

Auteur : Thierry Kuntz

Reproduction soumise à autorisation du titulaire des droits d'exploitation

© Région Bourgogne-Franche-Comté, Inventaire du patrimoine



Grand paysage avec le village de Braux et la butte de Thil.

N° de l'illustration : 20122102761NUC4AQ

Date : 2012

Auteur : Thierry Kuntz

Reproduction soumise à autorisation du titulaire des droits d'exploitation

© Région Bourgogne-Franche-Comté, Inventaire du patrimoine



Le centre d'aiguillage SNCF depuis le pont du boulevard Maillard, bief 56 du versant Saône, à Dijon. Les infrastructures ferroviaires se sont installées de chaque côté du canal. Elles cèdent la place à des opérations immobilières. A l'emplacement des grandes minoteries dijonnaises (derrière le petit bassin de port) se construit un éco-quartier. A l'arrière-plan, le pont sur l'écluse 55 du versant Saône, qui ferme le port de Dijon, a été transformé pour accueillir le tram, c'est pour cela que le bief est vide.

N° de l'illustration : 20112102915NUC4AQ

Date : 2011

Auteur : Thierry Kuntz

Reproduction soumise à autorisation du titulaire des droits d'exploitation

© Région Bourgogne-Franche-Comté, Inventaire du patrimoine



Panorama sur le canal et sur le village de Châteauneuf, en surplomb à gauche : le château.

N° de l'illustration : 20122102142NUC4AQ

Date : 2012

Auteur : Thierry Kuntz

Reproduction soumise à autorisation du titulaire des droits d'exploitation

© Région Bourgogne-Franche-Comté, Inventaire du patrimoine



Vue panoramique du village de Courcelles-lès-Montbard avec, de gauche à droite, la maison éclusière de type Forey, l'église paroissiale et la maison forte.

N° de l'illustration : 20122101904NUC4AQ

Date : 2012

Auteur : Pierre-Marie Barbe-Richaud

Reproduction soumise à autorisation du titulaire des droits d'exploitation

© Région Bourgogne-Franche-Comté, Inventaire du patrimoine



360° sur le port de Pont-Royal.

N° de l'illustration : 20122102729NUC4AQ

Date : 2012

Auteur : Thierry Kuntz

Reproduction soumise à autorisation du titulaire des droits d'exploitation

© Région Bourgogne-Franche-Comté, Inventaire du patrimoine



Panorama sur la vallée de Vandenesse-en-Auxois, où passe le canal de Bourgogne et où se trouve le réservoir de Panthier.

N° de l'illustration : 20122102800NUC4AQ

Date : 2012

Auteur : Thierry Kuntz

Reproduction soumise à autorisation du titulaire des droits d'exploitation

© Région Bourgogne-Franche-Comté, Inventaire du patrimoine



La salle des fêtes de Percey, le long du canal.

N° de l'illustration : 20128900583NUC4AQ

Date : 2012

Auteur : Pierre-Marie Barbe-Richaud

Reproduction soumise à autorisation du titulaire des droits d'exploitation

© Région Bourgogne-Franche-Comté, Inventaire du patrimoine



Le paysage en amont du site d'écluse 16. Sur la gauche, l'église et le presbytère de Crugy.


N° de l'illustration : 20122102233NUC4AQ

Date : 2012

Auteur : Thierry Kuntz

Reproduction soumise à autorisation du titulaire des droits d'exploitation

© Région Bourgogne-Franche-Comté, Inventaire du patrimoine



Paysages de la vallée de l'Ouche : sur la colline à gauche, on aperçoit les ruines du château de Marigny.

N° de l'illustration : 20122102499NUC4A

Date : 2012

Auteur : Thierry Kuntz

Reproduction soumise à autorisation du titulaire des droits d'exploitation

© Région Bourgogne-Franche-Comté, Inventaire du patrimoine



La traversée de Fleurey-sur-Ouche par le canal : vue sur le viaduc ferroviaire de Fain.

N° de l'illustration : 20122102573NUC4AQ

Date : 2012

Auteur : Thierry Kuntz

Reproduction soumise à autorisation du titulaire des droits d'exploitation

© Région Bourgogne-Franche-Comté, Inventaire du patrimoine



Vue d'ensemble du débouché du canal dans la Saône.

N° de l'illustration : 20112103425NUC4AQ

Date : 2011

Auteur : Thierry Kuntz

Reproduction soumise à autorisation du titulaire des droits d'exploitation

© Région Bourgogne-Franche-Comté, Inventaire du patrimoine



Une trouée sur le canal : l'autoroute A6 et le château de Châteauneuf.

N° de l'illustration : 20122102221NUC4A

Date : 2012

Auteur : Thierry Kuntz

Reproduction soumise à autorisation du titulaire des droits d'exploitation

© Région Bourgogne-Franche-Comté, Inventaire du patrimoine



La traversée du canal à Dijon : habitations et locaux professionnels en bordure du canal. Le bief est vide pour permettre la réfection du pont sur l'écluse 55.

N° de l'illustration : 20112102857NUC4A

Date : 2011

Auteur : Thierry Kuntz

Reproduction soumise à autorisation du titulaire des droits d'exploitation

© Région Bourgogne-Franche-Comté, Inventaire du patrimoine



Vue de l'église de Sainte-Marie-sur-Ouche.

N° de l'illustration : 20112103509NUC2AQ

Date : 2011

Auteur : Pierre-Marie Barbe-Richaud

Reproduction soumise à autorisation du titulaire des droits d'exploitation

© Région Bourgogne-Franche-Comté, Inventaire du patrimoine



Le village de Saint-Thibault derrière le port.

N° de l'illustration : 20122102695NUC4A

Date : 2012

Auteur : Thierry Kuntz

Reproduction soumise à autorisation du titulaire des droits d'exploitation

© Région Bourgogne-Franche-Comté, Inventaire du patrimoine



Panorama du canal lors de son passage dans le village de La Bussière.

N° de l'illustration : 20122102458NUC4A

Date : 2012

Auteur : Thierry Kuntz

Reproduction soumise à autorisation du titulaire des droits d'exploitation

© Région Bourgogne-Franche-Comté, Inventaire du patrimoine



Le pont ancien en pierre sur l'Ouche à Saint-Victor-sur-Ouche.

N° de l'illustration : 20122102497NUC4A

Date : 2012

Auteur : Thierry Kuntz

Reproduction soumise à autorisation du titulaire des droits d'exploitation

© Région Bourgogne-Franche-Comté, Inventaire du patrimoine



Alignement d'arbres le long du bief à Flogny-la-Chapelle.

N° de l'illustration : 20128900549NUC4AQ

Date : 2012

Auteur : Pierre-Marie Barbe-Richaud

Reproduction soumise à autorisation du titulaire des droits d'exploitation

© Région Bourgogne-Franche-Comté, Inventaire du patrimoine



Le port au premier plan, le village de Tanlay en arrière-plan.

N° de l'illustration : 20128900506NUC4AQ

Date : 2012

Auteur : Pierre-Marie Barbe-Richaud

Reproduction soumise à autorisation du titulaire des droits d'exploitation

© Région Bourgogne-Franche-Comté, Inventaire du patrimoine



Le centre d'aiguillage SNCF depuis le pont du boulevard Maillard, bief 56 du versant Saône, à Dijon. Les grandes minoteries dijonnaises (à l'arrière-plan) sont cours de démolition.

N° de l'illustration : 20112102837NUC4A

Date : 2011

Auteur : Thierry Kuntz

Reproduction soumise à autorisation du titulaire des droits d'exploitation

© Région Bourgogne-Franche-Comté, Inventaire du patrimoine



Panorama sur la ville de Dijon, vue depuis le bief 56 S.

N° de l'illustration : 20252100298NUC4A

Date : 2025

Auteur : Thierry Kuntz

Reproduction soumise à autorisation du titulaire des droits d'exploitation

© Région Bourgogne-Franche-Comté, Inventaire du patrimoine



Façade de l'église paroissiale de Saint-Thibault, avec à gauche, le monument aux morts.

N° de l'illustration : 20132100053NUC4A

Date : 2013

Auteur : Thierry Kuntz

Reproduction soumise à autorisation du titulaire des droits d'exploitation

© Région Bourgogne-Franche-Comté, Inventaire du patrimoine



360° sur le passage du canal à Migennes, ville construite autour du canal, puis autour d'un noeud ferroviaire. Port, site SNCF, cale sèche, site d'écluse avec ses deux maisons.

N° de l'illustration : 20128900685NUC4AQ

Date : 2012

Auteur : Thierry Kuntz

Reproduction soumise à autorisation du titulaire des droits d'exploitation

© Région Bourgogne-Franche-Comté, Inventaire du patrimoine



Traversée du canal à Dijon : la ville vue de la passerelle SNCF (IA21003800).

N° de l'illustration : 20112102930NUC4A

Date : 2011

Auteur : Thierry Kuntz

Reproduction soumise à autorisation du titulaire des droits d'exploitation

© Région Bourgogne-Franche-Comté, Inventaire du patrimoine



Panorama du canal traversant Migennes en direction de l'Yonne. A gauche, le site SNCF et la gare, la passerelle menant à la gare.

N° de l'illustration : 20128900672NUC4A

Date : 2012

Auteur : Thierry Kuntz

Reproduction soumise à autorisation du titulaire des droits d'exploitation

© Région Bourgogne-Franche-Comté, Inventaire du patrimoine



Vue du canal et d'une rigole de déversoir à Mussy-la-Fosse.

N° de l'illustration : 20112104009NUC4AQ

Date : 2011

Auteur : Pierre-Marie Barbe-Richaud

Reproduction soumise à autorisation du titulaire des droits d'exploitation

© Région Bourgogne-Franche-Comté, Inventaire du patrimoine



Traversée du canal à Dijon : le canal en amont du pont permettant le passage des boulevards John-Kennedy et Maillard. De gauche à droite : entrepôts SNCF en cours de reconversion ; poste d'aiguillage informatisé de la SNCF Thierry Sarrat ; port des minoteries dijonnaises (elles-mêmes détruites) ; nouveau pont sur l'écluse 55 ; boulevards John-Kennedy et Maillard.

N° de l'illustration : 20112102841NUC4A

Date : 2011

Auteur : Thierry Kuntz

Reproduction soumise à autorisation du titulaire des droits d'exploitation

© Région Bourgogne-Franche-Comté, Inventaire du patrimoine



Vue d'ensemble avec en arrière-plan, le port d'Escommes et le site d'écluse 01 du versant Saône. A droite, l'arrière de l'usine hydroélectrique (IA21003655).

N° de l'illustration : 20132101029NUC4AQ

Date : 2013

Auteur : Pierre-Marie Barbe-Richaud

Reproduction soumise à autorisation du titulaire des droits d'exploitation

© Région Bourgogne-Franche-Comté, Inventaire du patrimoine



Le canal vu de la colline de Châteauneuf-en-Auxois. A gauche, le canal, à droite, le château.

N° de l'illustration : 20112103433NUC4AQ

Date : 2011

Auteur : Thierry Kuntz

Reproduction soumise à autorisation du titulaire des droits d'exploitation

© Région Bourgogne-Franche-Comté, Inventaire du patrimoine



Vue de l'église de Saint-Vinnemer.

N° de l'illustration : 20118900335NUC4AQ

Date : 2011

Auteur : Pierre-Marie Barbe-Richaud

Reproduction soumise à autorisation du titulaire des droits d'exploitation

© Région Bourgogne-Franche-Comté, Inventaire du patrimoine



Panorama du canal traversant Migennes en direction de l'Yonne. A gauche, le site SNCF et la gare, à droite, la ville reconnaissable à ses halles.

N° de l'illustration : 20128900671NUC4AQ

Date : 2012

Auteur : Thierry Kuntz

Reproduction soumise à autorisation du titulaire des droits d'exploitation

© Région Bourgogne-Franche-Comté, Inventaire du patrimoine



Panorama du canal lors de son passage dans le village de La Bussière.

N° de l'illustration : 20122102456NUC4AQ

Date : 2012

Auteur : Thierry Kuntz

Reproduction soumise à autorisation du titulaire des droits d'exploitation

© Région Bourgogne-Franche-Comté, Inventaire du patrimoine



Une trouée sur le canal : l'autoroute A6 et le château de Châteauneuf.

N° de l'illustration : 20122102222NUC4A

Date : 2012

Auteur : Thierry Kuntz

Reproduction soumise à autorisation du titulaire des droits d'exploitation

© Région Bourgogne-Franche-Comté, Inventaire du patrimoine



L'église de Chassignelles.

N° de l'illustration : 20128900450NUC2AQ

Date : 2012

Auteur : Pierre-Marie Barbe-Richaud

Reproduction soumise à autorisation du titulaire des droits d'exploitation

© Région Bourgogne-Franche-Comté, Inventaire du patrimoine



Grand panorama centré sur l'axe du pont routier de Sainte-Sabine sur le canal. Château de Châteauneuf en arrière-plan.

N° de l'illustration : 20122102227NUC4A

Date : 2012

Auteur : Thierry Kuntz

Reproduction soumise à autorisation du titulaire des droits d'exploitation

© Région Bourgogne-Franche-Comté, Inventaire du patrimoine



Nouveau poste d'aiguillage informatisé de la SNCF, sur la rive droite du canal à Dijon (à gauche de l'image). Le bief est vide pour permettre les travaux de réfection du pont sur l'écluse 55.


N° de l'illustration : 20112102853NUC2A

Date : 2011

Auteur : Thierry Kuntz

Reproduction soumise à autorisation du titulaire des droits d'exploitation

© Région Bourgogne-Franche-Comté, Inventaire du patrimoine



Barge sur le canal à Marigny-le-Cahouët.

N° de l'illustration : 20112103757NUC2AQ

Date : 2011

Auteur : Pierre-Marie Barbe-Richaud

Reproduction soumise à autorisation du titulaire des droits d'exploitation

© Région Bourgogne-Franche-Comté, Inventaire du patrimoine



Vue d'ensemble de Montbard. Le port et la ville industrielle au premier plan et la ville ancienne sur la colline.

N° de l'illustration : 20122101913NUC4AQ

Date : 2012

Auteur : Pierre-Marie Barbe-Richaud

Reproduction soumise à autorisation du titulaire des droits d'exploitation

© Région Bourgogne-Franche-Comté, Inventaire du patrimoine



Ouges : à gauche, petit lavoir communal en contrebas du canal et alimenté par lui. Il est dessiné au crayon sur des plans du linéaire des années 1860 (conservés chez VNF).

N° de l'illustration : 20112103055NUC4A

Date : 2011

Auteur : Thierry Kuntz

Reproduction soumise à autorisation du titulaire des droits d'exploitation

© Région Bourgogne-Franche-Comté, Inventaire du patrimoine



Le canal vu de la colline de Châteauneuf-en-Auxois. Le village de Vandenesse-en-Auxois se trouve à droite. De droite à gauche : sites d'écluse 08, 09 et 10 S.

N° de l'illustration : 20112103434NUC4A

Date : 2011

Auteur : Thierry Kuntz

Reproduction soumise à autorisation du titulaire des droits d'exploitation

© Région Bourgogne-Franche-Comté, Inventaire du patrimoine



Une vue ordinaire dans la traversée de la vallée de l'Ouche.

N° de l'illustration : 20122102565NUC4A

Date : 2012

Auteur : Thierry Kuntz

Reproduction soumise à autorisation du titulaire des droits d'exploitation

© Région Bourgogne-Franche-Comté, Inventaire du patrimoine



Vue des premiers biefs du versant Yonne à Pouilly-en-Auxois.

N° de l'illustration : 20122101898NUC2AQ

Date : 2012

Auteur : Pierre-Marie Barbe-Richaud

Reproduction soumise à autorisation du titulaire des droits d'exploitation

© Région Bourgogne-Franche-Comté, Inventaire du patrimoine



Panorama centré sur le site de Pont-d'Ouche.

N° de l'illustration : 20122102351NUC4AQ

Date : 2012

Auteur : Thierry Kuntz

Reproduction soumise à autorisation du titulaire des droits d'exploitation

© Région Bourgogne-Franche-Comté, Inventaire du patrimoine



Vue générale du canal.

N° de l'illustration : 20118900320NUC4AQ

Date : 2011

Auteur : Pierre-Marie Barbe-Richaud

Reproduction soumise à autorisation du titulaire des droits d'exploitation

© Région Bourgogne-Franche-Comté, Inventaire du patrimoine



Arrivée en amont du pont à Clamerey : fermes sur la rive droite.

N° de l'illustration : 20122102707NUC4A

Date : 2012

Auteur : Thierry Kuntz

Reproduction soumise à autorisation du titulaire des droits d'exploitation

© Région Bourgogne-Franche-Comté, Inventaire du patrimoine



Panorama sur le site de l'écluse 114-115 du versant Yonne, dite de Laroche, à Migennes. De gauche à droite : site d'écluse, maisons de garde et de perception.


N° de l'illustration : 20128900620NUC4A

Date : 2012

Auteur : Thierry Kuntz

Reproduction soumise à autorisation du titulaire des droits d'exploitation

© Région Bourgogne-Franche-Comté, Inventaire du patrimoine



Grand panorama sur la vallée de Vadenesse-en-Auxois, pris du village de Châteauneuf.

N° de l'illustration : 20122102110NUC4AQ

Date : 2012

Auteur : Thierry Kuntz

Reproduction soumise à autorisation du titulaire des droits d'exploitation

© Région Bourgogne-Franche-Comté, Inventaire du patrimoine



La traversée de Fleurey-sur-Ouche par le canal : le coteau de la rive droite avec jardins au premier plan, puis restes du prieuré Saint-Marcel et jardins des autres demeures.

N° de l'illustration : 20122102569NUC4AQ

Date : 2012

Auteur : Thierry Kuntz

Reproduction soumise à autorisation du titulaire des droits d'exploitation

© Région Bourgogne-Franche-Comté, Inventaire du patrimoine



Débouché du canal dans la Saône à Saint-Jean-de-Losne : à l'arrière-plan, on aperçoit le pont sur l'écluse 76.

N° de l'illustration : 20112103421NUC4A

Date : 2011

Auteur : Thierry Kuntz

Reproduction soumise à autorisation du titulaire des droits d'exploitation

© Région Bourgogne-Franche-Comté, Inventaire du patrimoine



Le château d'Eguilly dans son environnement : le pont sur le canal, l'Armançon, le château, la demeure et la chapelle liées au château. Le village d'Eguilly sur le coteau.

N° de l'illustration : 20122102620NUC4A

Date : 2012

Auteur : Thierry Kuntz

Reproduction soumise à autorisation du titulaire des droits d'exploitation

© Région Bourgogne-Franche-Comté, Inventaire du patrimoine