

HÔPITAL CIVIL ET MILITAIRE, ACTUELLEMENT HÔPITAL LOCAL ET MAISON DE RETRAITE

Bourgogne-Franche-Comté, Côte-d'Or
Auxonne
rue Colonel-Denfert

Dossier IA21004498 réalisé en 2009 revu en 2011

Auteur(s) : Claudine Hugonnet-Berger



Historique

Vers 1500, l'hôpital de la ville alors situé dans la rue du Bourg fut transféré sur un terrain voisin du couvent des clarisses. L'établissement fut reconstruit au cours du 2e quart du 17e siècle, comme l'attestent plusieurs marchés passés entre 1624 et 1633 pour la maçonnerie et la charpente. A la suite de cette reconstruction, l'établissement disposait désormais d'une grande salle de malades (12 lits) incluant une chapelle. A la fin du siècle, les administrateurs firent appel à l'hôtel-Dieu de Dole pour recruter des hospitalières qui prirent leurs fonctions le 11 novembre 1680. Leur venue nécessita l'aménagement d'un dortoir, d'un réfectoire et d'une infirmerie puis, peu après, la création d'une apothicairerie. En 1698, l'entrepreneur Léonard Declaude fut chargé de construire une seconde salle qui devait permettre de séparer les sexes : faute de terrain disponible à l'est, la nouvelle salle, destinée aux femmes, fut édifée en retour d'équerre. La capacité d'accueil de l'hôpital était désormais de 26 lits, 12 pour les femmes, 14 pour les hommes. En 1702, Louis XIV signa les lettres patentes de l'hôpital, reconnaissant qu'il avait été fondé pour les malades indigents mais lui imposant d'accueillir également les militaires en garnison à Auxonne (où un arsenal avait été établi en 1674) et les soldats de passage. L'accueil des civils malades s'en trouva perturbé, voire même compromis car la place manquait. Les greniers, au-dessus des deux salles, furent aménagés pour l'hébergement des soldats. A la suite de la Révolution, l'hôpital obtint en 1793 la cession provisoire du couvent des clarisses désaffecté, à la condition que ses bâtiments soient équipés et aménagés pour recevoir cent militaires. Huit ans plus tard, la fermeture de l'hospice dijonnais qui accueillait les militaires obligea l'hôpital d'Auxonne à prendre des dispositions pour être en mesure d'héberger 30 à 40 soldats de plus, puis en 1815, il lui fallut établir une soixantaine de lits supplémentaires. En 1818, l'ancien couvent devint enfin la propriété de l'hôpital, mais il y avait une condition à cela, à savoir que le Département de la Guerre y disposerait de 100 lits pour les militaires de la garnison. Tel qu'il se présentait alors, l'établissement était mal commode, inadapté et insuffisant. Il fut résolu de le reconstruire : la tâche incombait à l'architecte-voyer Claude Phal-Blando qui proposa un édifice de style néo-renaissant, en U, encadrant une cour rectangulaire. Soumis à l'examen du Conseil des Bâtiments civils, le projet fut approuvé en avril 1842 : sa remise en cause, peu après, par l'inspecteur général Gourlier n'eut pas de suite. Le 5 mai 1843, les travaux furent adjugés à Mathurin Joseph Legras, entrepreneur du Génie militaire. L'emplacement de la chapelle dérogeait à la tradition car elle n'était pas au centre de l'édifice mais hors-oeuvre, perpendiculaire à l'aile gauche : il s'agissait de l'ancienne chapelle agrandie grâce à l'adjonction, en guise de nef, d'une partie de l'ancienne salle des hommes. L'ancienne salle des femmes et son chauffoir furent conservés ainsi que la salle des vieilles femmes infirmes construite en 1841-1842. Phal-Blando conduisit le chantier jusqu'en 1860 : devenu maire, il fut remplacé par le nouvel architecte-voyer Phal-Perron. En 1861, une galerie couverte fut bâtie pour relier l'aile gauche et la salle des femmes. Les travaux prirent fin en 1863. Une inscription, sur le campanile, témoigne de cette longue campagne de travaux : CET HOPITAL CONSTRUIT SUR LES PLANS DE MR PHAL-BLANDO ARCHITECTE A ETE COMMENCE EN L'AN 1843 SOUS LE REGNE DE LOUIS-PHILIPPE ET ACHEVE EN L'AN 1862 SOUS LE REGNE DE NAPOLEON III. La nouvelle capacité d'accueil dépassait 180 lits. L'hôpital accueillait les malades indigents, y compris les enfants et les voyageurs, les militaires et les marins, ainsi que les vieillards indigents, mais valides, des deux sexes. Les travaux de modernisation et d'humanisation de la seconde moitié du 20e siècle ont modifié l'intérieur de l'édifice, mais la chapelle et l'apothicairerie ont été conservées.

Période(s) principale(s) : 1er quart 17e siècle / 4e quart 17e siècle / 3e quart 19e siècle

Dates : 1624 (daté par source) / 1698 (daté par source) / 1842 (daté par source) / 1862 (porte la date)

Auteur(s) de l'oeuvre :

Léonard Declaude (entrepreneur, attribution par source), Claude Phal-Blando (architecte de la ville, attribution par source), Joseph Legras Mathurin (entrepreneur, attribution par source), Phal-Perron (architecte de la ville, attribution par source)

Description

L'hôpital est construit sur un plan en U, au rez-de-chaussée, une galerie de circulation encadre la cour d'honneur. Le corps de bâtiment central, face à la rue, était occupé, au rez-de-chaussée, par la salle des officiers et celle des vieillards, et à l'étage par la salle Saint-Charles (militaires fiévreux). L'aile droite comprenait, au rez-de-chaussée, la salle du Conseil, le bureau de la Supérieure, la pharmacie, la salle Saint-Roch (sous-officiers), la salle des galeux et celle des vénériens, la salle d'opérations, puis à l'étage, la salle Saint-François-Xavier (civils) et la salle Saint-Louis (militaires blessés). L'aile gauche abritait, au rez-de-chaussée, le réfectoire des soeurs, la cuisine et diverses pièces de service puis à l'étage, le dortoir des soeurs, leur infirmerie et la salle Saint-Joseph réservée aux militaires convalescents. La galerie à arcades, du rez-de-chaussée, permet de circuler à couvert et donne accès à l'est, à la chapelle, perpendiculaire à l'aile gauche, et à une cour qui séparait le nouvel édifice de la salle des femmes. Un campanile domine la travée axiale du corps central.

Éléments descriptifs

Murs : calcaire, moellon, pierre de taille, enduit

Toit : tuile mécanique, tuile plate

Plan : plan symétrique en U

Étages : sous-sol, rez-de-chaussée surélevé, 1 étage carré, comble à surcroît

Élévation : élévation à travées

Escaliers : escalier intérieur, escalier tournant à retours, en maçonnerie

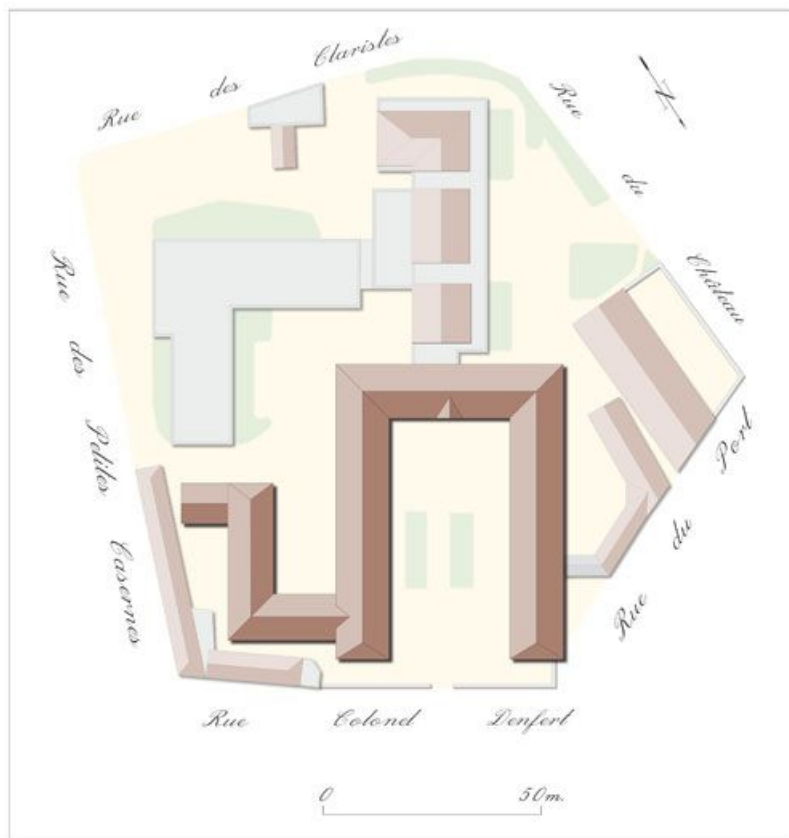
Informations complémentaires

Thématiques : patrimoine hospitalier

Aire d'étude et canton : Bourgogne

Dénomination : hôpital

© Région Bourgogne-Franche-Comté, Inventaire du patrimoine



Plan-masse.

21, Auxonne rue Colonel-Denfert

N° de l'illustration : 20102100820NUDA

Date : 2010

Auteur : Alain Morelière

Reproduction soumise à autorisation du titulaire des droits d'exploitation

© Région Bourgogne-Franche-Comté, Inventaire du patrimoine



Vue générale depuis la grille.

21, Auxonne rue Colonel-Denfert

N° de l'illustration : 20012100736ZA

Date : 2001

Auteur : Jean-Luc Duthu

Reproduction soumise à autorisation du titulaire des droits d'exploitation

© Région Bourgogne-Franche-Comté, Inventaire du patrimoine



Vue de la cour intérieure.

21, Auxonne rue Colonel-Denfert

N° de l'illustration : 20012100728XA

Date : 2001

Auteur : Jean-Luc Duthu

Reproduction soumise à autorisation du titulaire des droits d'exploitation

© Région Bourgogne-Franche-Comté, Inventaire du patrimoine



Bâtiment à l'angle des rues Colonel-Denfert et des Petites-Casernes.
21, Auxonne rue Colonel-Denfert

N° de l'illustration : 20062100372NUC2A

Date : 2006

Auteur : Michel Thierry

Reproduction soumise à autorisation du titulaire des droits d'exploitation

© Région Bourgogne-Franche-Comté, Inventaire du patrimoine



Niche de la façade rue des Petites-Casernes.
21, Auxonne rue Colonel-Denfert

N° de l'illustration : 20062100373NUC2A

Date : 2006

Auteur : Michel Thierry

Reproduction soumise à autorisation du titulaire des droits d'exploitation

© Région Bourgogne-Franche-Comté, Inventaire du patrimoine



Chapelle et mur de croupe de l'aile gauche.
21, Auxonne rue Colonel-Denfert

N° de l'illustration : 20062100173NUC2A

Date : 2006

Auteur : Michel Thierry

Reproduction soumise à autorisation du titulaire des droits d'exploitation

© Région Bourgogne-Franche-Comté, Inventaire du patrimoine



Lucarne de la croupe croupe de l'aile gauche.
21, Auxonne rue Colonel-Denfert

N° de l'illustration : 20062100178NUC2A

Date : 2006

Auteur : Michel Thierry

Reproduction soumise à autorisation du titulaire des droits d'exploitation

© Région Bourgogne-Franche-Comté, Inventaire du patrimoine



Élévation sud-est de la chapelle.

21, Auxonne rue Colonel-Denfert

N° de l'illustration : 20062100192NUC2A

Date : 2006

Auteur : Michel Thierry

Reproduction soumise à autorisation du titulaire des droits d'exploitation

© Région Bourgogne-Franche-Comté, Inventaire du patrimoine



Élévation est du corps de bâtiment en retour d'équerre sur la chapelle.

21, Auxonne rue Colonel-Denfert

N° de l'illustration : 20062100194NUC2A

Date : 2006

Auteur : Michel Thierry

Reproduction soumise à autorisation du titulaire des droits d'exploitation

© Région Bourgogne-Franche-Comté, Inventaire du patrimoine



Élévation sud-est de la chapelle et corps de bâtiment en retour d'équerre.

21, Auxonne rue Colonel-Denfert

N° de l'illustration : 20062100193NUC2A

Date : 2006

Auteur : Michel Thierry

Reproduction soumise à autorisation du titulaire des droits d'exploitation

© Région Bourgogne-Franche-Comté, Inventaire du patrimoine



Cartouche remployé sur l'élévation est du corps de bâtiment en retour d'angle sur la chapelle.
21, Auxonne rue Colonel-Denfert

N° de l'illustration : 20062100195NUC2A

Date : 2006

Auteur : Michel Thierry

Reproduction soumise à autorisation du titulaire des droits d'exploitation

© Région Bourgogne-Franche-Comté, Inventaire du patrimoine



Portail et aile gauche.

21, Auxonne rue Colonel-Denfert

N° de l'illustration : 20062100161NUC2A

Date : 2006

Auteur : Michel Thierry

Reproduction soumise à autorisation du titulaire des droits d'exploitation

© Région Bourgogne-Franche-Comté, Inventaire du patrimoine



Aile gauche et corps de bâtiment central.

21, Auxonne rue Colonel-Denfert

N° de l'illustration : 20062100179NUC2A

Date : 2006

Auteur : Michel Thierry

Reproduction soumise à autorisation du titulaire des droits d'exploitation

© Région Bourgogne-Franche-Comté, Inventaire du patrimoine



Aile gauche, élévation sur la cour d'honneur.
21, Auxonne rue Colonel-Denfert

N° de l'illustration : 20062100186NUC2A

Date : 2006

Auteur : Michel Thierry

Reproduction soumise à autorisation du titulaire des droits d'exploitation

© Région Bourgogne-Franche-Comté, Inventaire du patrimoine



Façade du pavillon de l'aile gauche.

21, Auxonne rue Colonel-Denfert

N° de l'illustration : 20012100738ZA

Date : 2001

Auteur : Jean-Luc Duthu

Reproduction soumise à autorisation du titulaire des droits d'exploitation

© Région Bourgogne-Franche-Comté, Inventaire du patrimoine



Élévation est de l'aile gauche.

21, Auxonne rue Colonel-Denfert

N° de l'illustration : 20062100190NUC2A

Date : 2006

Auteur : Michel Thierry

Reproduction soumise à autorisation du titulaire des droits d'exploitation

© Région Bourgogne-Franche-Comté, Inventaire du patrimoine



Élévation est de l'aile gauche.

21, Auxonne rue Colonel-Denfert

N° de l'illustration : 20062100191NUC2A

Date : 2006

Auteur : Michel Thierry

Reproduction soumise à autorisation du titulaire des droits d'exploitation

© Région Bourgogne-Franche-Comté, Inventaire du patrimoine



Mur de croupe de l'aile gauche : saint Bernard.

21, Auxonne rue Colonel-Denfert

N° de l'illustration : 20062100177NUC2A

Date : 2006

Auteur : Michel Thierry

Reproduction soumise à autorisation du titulaire des droits d'exploitation

© Région Bourgogne-Franche-Comté, Inventaire du patrimoine



Mur de croupe de l'aile gauche : saint Joseph.
21, Auxonne rue Colonel-Denfert

N° de l'illustration : 20062100176NUC2A

Date : 2006

Auteur : Michel Thierry

Reproduction soumise à autorisation du titulaire des droits d'exploitation

© Région Bourgogne-Franche-Comté, Inventaire du patrimoine



Mur de croupe de l'aile gauche : saint Roch.
21, Auxonne rue Colonel-Denfert

N° de l'illustration : 20062100174NUC2A

Date : 2006

Auteur : Michel Thierry

Reproduction soumise à autorisation du titulaire des droits d'exploitation

© Région Bourgogne-Franche-Comté, Inventaire du patrimoine



Mur de croupe de l'aile gauche : saint Charles Borromée.
21, Auxonne rue Colonel-Denfert

N° de l'illustration : 20062100175NUC2A

Date : 2006

Auteur : Michel Thierry

Reproduction soumise à autorisation du titulaire des droits d'exploitation

© Région Bourgogne-Franche-Comté, Inventaire du patrimoine



Corps de bâtiment central.

21, Auxonne rue Colonel-Denfert

N° de l'illustration : 20062100181NUC2A

Date : 2006

Auteur : Michel Thierry

Reproduction soumise à autorisation du titulaire des droits d'exploitation

© Région Bourgogne-Franche-Comté, Inventaire du patrimoine



Corps de bâtiment central, détail du balcon.
21, Auxonne rue Colonel-Denfert

N° de l'illustration : 20062100182NUC2A

Date : 2006

Auteur : Michel Thierry

Reproduction soumise à autorisation du titulaire des droits d'exploitation

© Région Bourgogne-Franche-Comté, Inventaire du patrimoine



Campanile sur le corps de bâtiment central.

21, Auxonne rue Colonel-Denfert

N° de l'illustration : 20062100183NUC2A

Date : 2006

Auteur : Michel Thierry

Reproduction soumise à autorisation du titulaire des droits d'exploitation

© Région Bourgogne-Franche-Comté, Inventaire du patrimoine



Campanile sur le corps de bâtiment central, détail de l'inscription.

21, Auxonne rue Colonel-Denfert

N° de l'illustration : 20062100184NUC2A

Date : 2006

Auteur : Michel Thierry

Reproduction soumise à autorisation du titulaire des droits d'exploitation

© Région Bourgogne-Franche-Comté, Inventaire du patrimoine



Statue d'ange ornant autrefois la façade.

21, Auxonne rue Colonel-Denfert

N° de l'illustration : 20062100378NUC2A

Date : 2006

Auteur : Michel Thierry

Reproduction soumise à autorisation du titulaire des droits d'exploitation

© Région Bourgogne-Franche-Comté, Inventaire du patrimoine



Aile droite et corps de bâtiment central.

21, Auxonne rue Colonel-Denfert

N° de l'illustration : 20062100180NUC2A

Date : 2006

Auteur : Michel Thierry

Reproduction soumise à autorisation du titulaire des droits d'exploitation

© Région Bourgogne-Franche-Comté, Inventaire du patrimoine



Aile droite, élévation sur la cour d'honneur.
21, Auxonne rue Colonel-Denfert

N° de l'illustration : 20062100185NUC2A

Date : 2006

Auteur : Michel Thierry

Reproduction soumise à autorisation du titulaire des droits d'exploitation

© Région Bourgogne-Franche-Comté, Inventaire du patrimoine



Vue de la cour intérieure et de l'aile droite.

21, Auxonne rue Colonel-Denfert

N° de l'illustration : 20012100733XA

Date : 2001

Auteur : Jean-Luc Duthu

Reproduction soumise à autorisation du titulaire des droits d'exploitation

© Région Bourgogne-Franche-Comté, Inventaire du patrimoine



Aile droite.

21, Auxonne rue Colonel-Denfert

N° de l'illustration : 20062100162NUC2A

Date : 2006

Auteur : Michel Thierry

Reproduction soumise à autorisation du titulaire des droits d'exploitation

© Région Bourgogne-Franche-Comté, Inventaire du patrimoine



Élévation ouest de l'aile droite.
21, Auxonne rue Colonel-Denfert

N° de l'illustration : 20062100189NUC2A

Date : 2006

Auteur : Michel Thierry

Reproduction soumise à autorisation du titulaire des droits d'exploitation

© Région Bourgogne-Franche-Comté, Inventaire du patrimoine



Élévation ouest de l'aile droite.

21, Auxonne rue Colonel-Denfert

N° de l'illustration : 20062100188NUC2A

Date : 2006

Auteur : Michel Thierry

Reproduction soumise à autorisation du titulaire des droits d'exploitation

© Région Bourgogne-Franche-Comté, Inventaire du patrimoine



Élévation ouest de l'aile droite et sud d'une partie du corps central.
21, Auxonne rue Colonel-Denfert

N° de l'illustration : 20062100187NUC2A

Date : 2006

Auteur : Michel Thierry

Reproduction soumise à autorisation du titulaire des droits d'exploitation

© Région Bourgogne-Franche-Comté, Inventaire du patrimoine



Pavillon de l'aile droite.

21, Auxonne rue Colonel-Denfert

N° de l'illustration : 20012100735ZA

Date : 2001

Auteur : Jean-Luc Duthu

Reproduction soumise à autorisation du titulaire des droits d'exploitation

© Région Bourgogne-Franche-Comté, Inventaire du patrimoine



Aile droite.

21, Auxonne rue Colonel-Denfert

N° de l'illustration : 20062100167NUC2A

Date : 2006

Auteur : Michel Thierry

Reproduction soumise à autorisation du titulaire des droits d'exploitation

© Région Bourgogne-Franche-Comté, Inventaire du patrimoine



Mur de croupe de l'aile droite, détail.

21, Auxonne rue Colonel-Denfert

N° de l'illustration : 20062100172NUC2A

Date : 2006

Auteur : Michel Thierry

Reproduction soumise à autorisation du titulaire des droits d'exploitation

© Région Bourgogne-Franche-Comté, Inventaire du patrimoine



Mur de croupe de l'aile droite : la Charité.

21, Auxonne rue Colonel-Denfert

N° de l'illustration : 20062100169NUC2A

Date : 2006

Auteur : Michel Thierry

Reproduction soumise à autorisation du titulaire des droits d'exploitation

© Région Bourgogne-Franche-Comté, Inventaire du patrimoine



Mur de croupe de l'aile droite : saint Vincent de Paul.

21, Auxonne rue Colonel-Denfert

N° de l'illustration : 20062100168NUC2A

Date : 2006

Auteur : Michel Thierry

Reproduction soumise à autorisation du titulaire des droits d'exploitation

© Région Bourgogne-Franche-Comté, Inventaire du patrimoine



Mur de croupe de l'aile droite : saint François-Xavier.
21, Auxonne rue Colonel-Denfert

N° de l'illustration : 20062100171NUC2A

Date : 2006

Auteur : Michel Thierry

Reproduction soumise à autorisation du titulaire des droits d'exploitation

© Région Bourgogne-Franche-Comté, Inventaire du patrimoine



Mur de croupe de l'aile droite : sainte Marthe.
21, Auxonne rue Colonel-Denfert

N° de l'illustration : 20062100170NUC2A

Date : 2006

Auteur : Michel Thierry

Reproduction soumise à autorisation du titulaire des droits d'exploitation

© Région Bourgogne-Franche-Comté, Inventaire du patrimoine



Portail : groupe sculpté du pilier gauche.

21, Auxonne rue Colonel-Denfert

N° de l'illustration : 20062100163NUC2A

Date : 2006

Auteur : Michel Thierry

Reproduction soumise à autorisation du titulaire des droits d'exploitation

© Région Bourgogne-Franche-Comté, Inventaire du patrimoine



Portail : groupe sculpté du pilier gauche, revers.
21, Auxonne rue Colonel-Denfert

N° de l'illustration : 20062100164NUC2A

Date : 2006

Auteur : Michel Thierry

Reproduction soumise à autorisation du titulaire des droits d'exploitation

© Région Bourgogne-Franche-Comté, Inventaire du patrimoine



Détail d'un pilier du portail.

21, Auxonne rue Colonel-Denfert

N° de l'illustration : 20012100737ZA

Date : 2001

Auteur : Jean-Luc Duthu

Reproduction soumise à autorisation du titulaire des droits d'exploitation

© Région Bourgogne-Franche-Comté, Inventaire du patrimoine



Portail : groupe sculpté du pilier droit.

21, Auxonne rue Colonel-Denfert

N° de l'illustration : 20062100165NUC2A

Date : 2006

Auteur : Michel Thierry

Reproduction soumise à autorisation du titulaire des droits d'exploitation

© Région Bourgogne-Franche-Comté, Inventaire du patrimoine



Portail : groupe sculpté du pilier droit, revers.
21, Auxonne rue Colonel-Denfert

N° de l'illustration : 20062100166NUC2A

Date : 2006

Auteur : Michel Thierry

Reproduction soumise à autorisation du titulaire des droits d'exploitation

© Région Bourgogne-Franche-Comté, Inventaire du patrimoine



Galerie donnant sur la cour antérieure.

21, Auxonne rue Colonel-Denfert

N° de l'illustration : 20062100415NUC2A

Date : 2006

Auteur : Michel Thierry

Reproduction soumise à autorisation du titulaire des droits d'exploitation

© Région Bourgogne-Franche-Comté, Inventaire du patrimoine



Galerie donnant sur la cour antérieure.

21, Auxonne rue Colonel-Denfert

N° de l'illustration : 20062100196NUC2A

Date : 2006

Auteur : Michel Thierry

Reproduction soumise à autorisation du titulaire des droits d'exploitation

© Région Bourgogne-Franche-Comté, Inventaire du patrimoine



Escalier de la galerie donnant sur la cour antérieure.

21, Auxonne rue Colonel-Denfert

N° de l'illustration : 20062100412NUC2A

Date : 2006

Auteur : Michel Thierry

Reproduction soumise à autorisation du titulaire des droits d'exploitation

© Région Bourgogne-Franche-Comté, Inventaire du patrimoine



Palier de l'escalier de la galerie donnant sur la cour antérieure.
21, Auxonne rue Colonel-Denfert

N° de l'illustration : 20062100413NUC2A

Date : 2006

Auteur : Michel Thierry

Reproduction soumise à autorisation du titulaire des droits d'exploitation

© Région Bourgogne-Franche-Comté, Inventaire du patrimoine



Consoles encadrant la fenêtre du palier de l'escalier de la galerie.

21, Auxonne rue Colonel-Denfert

N° de l'illustration : 20062100414NUC2A

Date : 2006

Auteur : Michel Thierry

Reproduction soumise à autorisation du titulaire des droits d'exploitation

© Région Bourgogne-Franche-Comté, Inventaire du patrimoine



Vue d'ensemble de la pharmacie.

21, Auxonne rue Colonel-Denfert

N° de l'illustration : 20062100349NUC1A

Date : 2006

Auteur : Michel Thierry

Reproduction soumise à autorisation du titulaire des droits d'exploitation

© Région Bourgogne-Franche-Comté, Inventaire du patrimoine



Pharmacie.

21, Auxonne rue Colonel-Denfert

N° de l'illustration : 20062100348NUC2A

Date : 2006

Auteur : Michel Thierry

Reproduction soumise à autorisation du titulaire des droits d'exploitation

© Région Bourgogne-Franche-Comté, Inventaire du patrimoine



Pharmacie.

21, Auxonne rue Colonel-Denfert

N° de l'illustration : 20062100350NUC2A

Date : 2006

Auteur : Michel Thierry

Reproduction soumise à autorisation du titulaire des droits d'exploitation

© Région Bourgogne-Franche-Comté, Inventaire du patrimoine



Entrée de l'ancien réfectoire des soeurs.

21, Auxonne rue Colonel-Denfert

N° de l'illustration : 20062100197NUC2A

Date : 2006

Auteur : Michel Thierry

Reproduction soumise à autorisation du titulaire des droits d'exploitation

© Région Bourgogne-Franche-Comté, Inventaire du patrimoine



Ancien réfectoire des sœurs.

21, Auxonne rue Colonel-Denfert

N° de l'illustration : 20062100200NUC2A

Date : 2006

Auteur : Michel Thierry

Reproduction soumise à autorisation du titulaire des droits d'exploitation

© Région Bourgogne-Franche-Comté, Inventaire du patrimoine



Ancien réfectoire des soeurs.

21, Auxonne rue Colonel-Denfert

N° de l'illustration : 20062100199NUC2A

Date : 2006

Auteur : Michel Thierry

Reproduction soumise à autorisation du titulaire des droits d'exploitation

© Région Bourgogne-Franche-Comté, Inventaire du patrimoine



Ancien réfectoire des soeurs.

21, Auxonne rue Colonel-Denfert

N° de l'illustration : 20062100198NUC2A

Date : 2006

Auteur : Michel Thierry

Reproduction soumise à autorisation du titulaire des droits d'exploitation

© Région Bourgogne-Franche-Comté, Inventaire du patrimoine



Ancien réfectoire des soeurs : cheminée.

21, Auxonne rue Colonel-Denfert

N° de l'illustration : 20062100207NUC2A

Date : 2006

Auteur : Michel Thierry

Reproduction soumise à autorisation du titulaire des droits d'exploitation

© Région Bourgogne-Franche-Comté, Inventaire du patrimoine



Ancien chauffoir des femmes.
21, Auxonne rue Colonel-Denfert

N° de l'illustration : 20082100117NUC2A

Date : 2008

Auteur : Thierry Kuntz

Reproduction soumise à autorisation du titulaire des droits d'exploitation

© Région Bourgogne-Franche-Comté, Inventaire du patrimoine



Statue déposée : sainte Marthe (autrefois en façade, à gauche de l'horloge).
21, Auxonne rue Colonel-Denfert

N° de l'illustration : 20062100361NUC2A

Date : 2006

Auteur : Michel Thierry

Reproduction soumise à autorisation du titulaire des droits d'exploitation

© Région Bourgogne-Franche-Comté, Inventaire du patrimoine



Listes des principaux bienfaiteurs de l'hôpital.

21, Auxonne rue Colonel-Denfert

N° de l'illustration : 20062100381NUC2A

Date : 2006

Auteur : Michel Thierry

Reproduction soumise à autorisation du titulaire des droits d'exploitation

© Région Bourgogne-Franche-Comté, Inventaire du patrimoine



Ancienne cheminée.

21, Auxonne rue Colonel-Denfert

N° de l'illustration : 20082100116NUC2A

Date : 2008

Auteur : Thierry Kuntz

Reproduction soumise à autorisation du titulaire des droits d'exploitation

© Région Bourgogne-Franche-Comté, Inventaire du patrimoine



Vestibule de la chapelle.

21, Auxonne rue Colonel-Denfert

N° de l'illustration : 20062100367NUC2A

Date : 2006

Auteur : Michel Thierry

Reproduction soumise à autorisation du titulaire des droits d'exploitation

© Région Bourgogne-Franche-Comté, Inventaire du patrimoine



Vestibule de la chapelle.

21, Auxonne rue Colonel-Denfert

N° de l'illustration : 20062100368NUC2A

Date : 2006

Auteur : Michel Thierry

Reproduction soumise à autorisation du titulaire des droits d'exploitation

© Région Bourgogne-Franche-Comté, Inventaire du patrimoine



Vestibule de la chapelle.

21, Auxonne rue Colonel-Denfert

N° de l'illustration : 20062100369NUC2A

Date : 2006

Auteur : Michel Thierry

Reproduction soumise à autorisation du titulaire des droits d'exploitation

© Région Bourgogne-Franche-Comté, Inventaire du patrimoine



Vestibule de la chapelle, ancienne porte de l'économat.
21, Auxonne rue Colonel-Denfert

N° de l'illustration : 20062100370NUC2A

Date : 2006

Auteur : Michel Thierry

Reproduction soumise à autorisation du titulaire des droits d'exploitation

© Région Bourgogne-Franche-Comté, Inventaire du patrimoine



Entrée de la chapelle.

21, Auxonne rue Colonel-Denfert

N° de l'illustration : 20062100382NUC2A

Date : 2006

Auteur : Michel Thierry

Reproduction soumise à autorisation du titulaire des droits d'exploitation

© Région Bourgogne-Franche-Comté, Inventaire du patrimoine



Chapelle, vue intérieure depuis le chœur.
21, Auxonne rue Colonel-Denfert

N° de l'illustration : 20082100068NUC2A

Date : 2008

Auteur : Thierry Kuntz

Reproduction soumise à autorisation du titulaire des droits d'exploitation

© Région Bourgogne-Franche-Comté, Inventaire du patrimoine



Chapelle, vue intérieure.

21, Auxonne rue Colonel-Denfert

N° de l'illustration : 20082101067NUC2A

Date : 2008

Auteur : Jean-Luc Duthu

Reproduction soumise à autorisation du titulaire des droits d'exploitation

© Région Bourgogne-Franche-Comté, Inventaire du patrimoine



Chapelle, vue intérieure.

21, Auxonne rue Colonel-Denfert

N° de l'illustration : 20082101068NUC2A

Date : 2008

Auteur : Jean-Luc Duthu

Reproduction soumise à autorisation du titulaire des droits d'exploitation

© Région Bourgogne-Franche-Comté, Inventaire du patrimoine



Chapelle, lambris du chœur.

21, Auxonne rue Colonel-Denfert

N° de l'illustration : 20082101070NUC2A

Date : 2008

Auteur : Jean-Luc Duthu

Reproduction soumise à autorisation du titulaire des droits d'exploitation

© Région Bourgogne-Franche-Comté, Inventaire du patrimoine



Chapelle, tribune de l'orgue.
21, Auxonne rue Colonel-Denfert

N° de l'illustration : 20082101092NUC2A

Date : 2008

Auteur : Jean-Luc Duthu

Reproduction soumise à autorisation du titulaire des droits d'exploitation

© Région Bourgogne-Franche-Comté, Inventaire du patrimoine



Chapelle, décor peint : La Cène, d'après Léonard de Vinci (mur droit du chœur).
21, Auxonne rue Colonel-Denfert


N° de l'illustration : 20082100082NUC2A

Date : 2008

Auteur : Thierry Kuntz

Reproduction soumise à autorisation du titulaire des droits d'exploitation

© Région Bourgogne-Franche-Comté, Inventaire du patrimoine



Chapelle, plafond du chœur.

21, Auxonne rue Colonel-Denfert

N° de l'illustration : 20082100113NUC2A

Date : 2008

Auteur : Thierry Kuntz

Reproduction soumise à autorisation du titulaire des droits d'exploitation

© Région Bourgogne-Franche-Comté, Inventaire du patrimoine



Chapelle : tableau représentant le Sacré-Coeur, ornant l'arcade du chœur.
21, Auxonne rue Colonel-Denfert

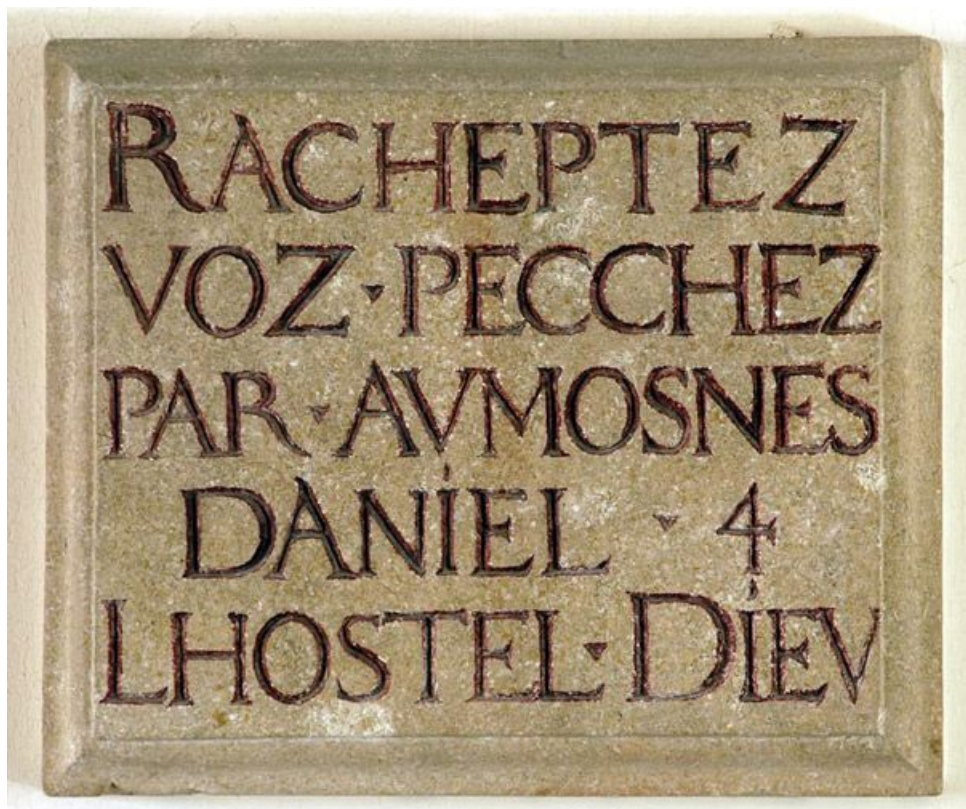
N° de l'illustration : 20082101096NUC2A

Date : 2008

Auteur : Jean-Luc Duthu

Reproduction soumise à autorisation du titulaire des droits d'exploitation

© Région Bourgogne-Franche-Comté, Inventaire du patrimoine



Vestibule de la chapelle, inscription gravée.

21, Auxonne rue Colonel-Denfert

N° de l'illustration : 20062100371NUC2A

Date : 2006

Auteur : Michel Thierry

Reproduction soumise à autorisation du titulaire des droits d'exploitation

© Région Bourgogne-Franche-Comté, Inventaire du patrimoine



Sacristie.

21, Auxonne rue Colonel-Denfert

N° de l'illustration : 20062100470NUC2A

Date : 2006

Auteur : Michel Thierry

Reproduction soumise à autorisation du titulaire des droits d'exploitation

© Région Bourgogne-Franche-Comté, Inventaire du patrimoine



Sacristie.

21, Auxonne rue Colonel-Denfert

N° de l'illustration : 20062100471NUC2A

Date : 2006

Auteur : Michel Thierry

Reproduction soumise à autorisation du titulaire des droits d'exploitation

© Région Bourgogne-Franche-Comté, Inventaire du patrimoine



Sacristie.

21, Auxonne rue Colonel-Denfert

N° de l'illustration : 20062100472NUC2A

Date : 2006

Auteur : Michel Thierry

Reproduction soumise à autorisation du titulaire des droits d'exploitation

© Région Bourgogne-Franche-Comté, Inventaire du patrimoine



Sacristie : détail d'un meuble.
21, Auxonne rue Colonel-Denfert

N° de l'illustration : 20062100473NUC2A

Date : 2006

Auteur : Michel Thierry

Reproduction soumise à autorisation du titulaire des droits d'exploitation

© Région Bourgogne-Franche-Comté, Inventaire du patrimoine



Bâtiments de la seconde moitié du 20e siècle.

21, Auxonne rue Colonel-Denfert

N° de l'illustration : 20012100739ZA

Date : 2001

Auteur : Jean-Luc Duthu

Reproduction soumise à autorisation du titulaire des droits d'exploitation

© Région Bourgogne-Franche-Comté, Inventaire du patrimoine



Bâtiments de la seconde moitié du 20e siècle.

21, Auxonne rue Colonel-Denfert

N° de l'illustration : 20012100740ZA

Date : 2001

Auteur : Jean-Luc Duthu

Reproduction soumise à autorisation du titulaire des droits d'exploitation

© Région Bourgogne-Franche-Comté, Inventaire du patrimoine