

## QUARTIER DE LA FONTAINE-D'OUCHE (PAYSAGES DU CANAL DE BOURGOGNE)

Bourgogne-Franche-Comté, Côte-d'Or  
Dijon  
Fontaine-d'Ouche

Dossier IA21003896 réalisé en 2008 revu en 2011

Auteur(s) : Virginie Inguenaud, Cécile Lestienne, Virginie Malherbe, Aurélie Lallement



### Historique

Quartier réalisé à partir de la fin des années 1960. De nombreux équipements publics ont été mis en service entre 1971 et 1980 : le centre commercial en 1972, l'église en 1980.

**Période(s) principale(s) :** 2e moitié 20e siècle

**Dates :** 1970 (daté par travaux historiques)

**Auteur(s) de l'oeuvre :**

Gabriel Parlos (architecte, attribution par travaux historiques), Michel David (architecte, attribution par travaux historiques)

### Description

Ce quartier situé à l'ouest de Dijon, à l'amorce de la vallée de l'Ouche, se compose principalement d'immeubles d'habitations (logements sociaux et copropriétés construits à partir de 1968), mais rassemble également de nombreux équipements publics mis en service entre 1971 et 1976 (groupes scolaires Anjou, Alsace, centre social, salles de spectacles, mairie annexe, centre sportif de la Source, crèche, etc...), un centre commercial ouvert en 1972 (réalisation des architectes Gabriel Parlos et Michel David), une église paroissiale (par Jacques Prioleau) (<http://www.dijon.fr> et Jean-François Bazin, *Le tout Dijon*, Ed. Cléa, 2003, p. 379-383).

### Sources documentaires

#### Bibliographie

- Bazin, Jean-François. *Le tout Dijon*. 2003.

Bazin, Jean-François. *Le tout Dijon*. Dijon : Éditions Cléa, 2003. 966 p. : ill. ; 23 cm.

### Informations complémentaires

**Thématiques :** canaux de Bourgogne

**Aire d'étude et canton :** Bourgogne

**Hydrographie :** canal de Bourgogne

**Dénomination :** quartier

© Région Bourgogne-Franche-Comté, Inventaire du patrimoine



**Vue générale de la Fontaine-d'Ouche depuis le parc de la fontaine aux fées au nord-ouest.**

21, Dijon, lieudit : Fontaine-d'Ouche


N° de l'illustration : 20142101092NUC4A

Date : 2014

Auteur : Thierry Kuntz

Reproduction soumise à autorisation du titulaire des droits d'exploitation

© Région Bourgogne-Franche-Comté, Inventaire du patrimoine



**Aval du sas. Le quartier de la Fontaine-d'Ouche en arrière-plan.**

21, Dijon, lieudit : Fontaine-d'Ouche


N° de l'illustration : 20112102658NUC4A

Date : 2011

Auteur : Thierry Kuntz

Reproduction soumise à autorisation du titulaire des droits d'exploitation

© Région Bourgogne-Franche-Comté, Inventaire du patrimoine



**Vue d'ensemble depuis le canal.**

21, Dijon, lieudit : Fontaine-d'Ouche

N° de l'illustration : 20112102659NUC4A

Date : 2011

Auteur : Thierry Kuntz

Reproduction soumise à autorisation du titulaire des droits d'exploitation

© Région Bourgogne-Franche-Comté, Inventaire du patrimoine



**Vue générale de l'entrée de l'agglomération dijonnaise avec la ZAC de Talant et la ZUP de la Fontaine-d'Ouche depuis l'ouest.**  
21, Dijon, lieudit : Fontaine-d'Ouche

N° de l'illustration : 20142101100NUC4A

Date : 2014

Auteur : Thierry Kuntz

Reproduction soumise à autorisation du titulaire des droits d'exploitation

© Région Bourgogne-Franche-Comté, Inventaire du patrimoine



**Vue générale de la Fontaine-d'Ouche depuis la combe à la Serpent à l'ouest.**

21, Dijon, lieudit : Fontaine-d'Ouche

N° de l'illustration : 20142101097NUC4A

Date : 2014

Auteur : Thierry Kuntz

Reproduction soumise à autorisation du titulaire des droits d'exploitation

© Région Bourgogne-Franche-Comté, Inventaire du patrimoine



**Vue générale de la Fontaine-d'Ouche depuis la combe à la Serpent à l'ouest.**

21, Dijon, lieudit : Fontaine-d'Ouche


N° de l'illustration : 20142101099NUC4A

Date : 2014

Auteur : Thierry Kuntz

Reproduction soumise à autorisation du titulaire des droits d'exploitation

© Région Bourgogne-Franche-Comté, Inventaire du patrimoine



**Vue générale de la Fontaine-d'Ouche depuis le nord-ouest.**

21, Dijon, lieudit : Fontaine-d'Ouche

N° de l'illustration : 20142101090NUC4A

Date : 2014

Auteur : Thierry Kuntz

Reproduction soumise à autorisation du titulaire des droits d'exploitation

© Région Bourgogne-Franche-Comté, Inventaire du patrimoine



**Vue générale de la Fontaine-d'Ouche depuis la combe à la Serpent à l'ouest.**

21, Dijon, lieudit : Fontaine-d'Ouche

N° de l'illustration : 20142101096NUC4A

Date : 2014

Auteur : Thierry Kuntz

Reproduction soumise à autorisation du titulaire des droits d'exploitation

© Région Bourgogne-Franche-Comté, Inventaire du patrimoine



**Vue générale de la Fontaine-d'Ouche depuis la combe à la Serpent à l'ouest.**

21, Dijon, lieudit : Fontaine-d'Ouche

N° de l'illustration : 20142101098NUC4A

Date : 2014

Auteur : Thierry Kuntz

Reproduction soumise à autorisation du titulaire des droits d'exploitation

© Région Bourgogne-Franche-Comté, Inventaire du patrimoine



**Vue générale de la Fontaine-d'Ouche depuis le nord-ouest.**

21, Dijon, lieudit : Fontaine-d'Ouche

N° de l'illustration : 20142101091NUC4A

Date : 2014

Auteur : Thierry Kuntz

Reproduction soumise à autorisation du titulaire des droits d'exploitation

© Région Bourgogne-Franche-Comté, Inventaire du patrimoine