

MOULIN À BLÉ, SUCRERIE, ACTUELLEMENT ATELIER DE TOURNERIE

Bourgogne-Franche-Comté, Jura
Baverans

Dossier IA00125859 réalisé en 1988 revu en
1993

Auteur(s) : Laurent Poupard



Historique

Attesté dès 1778, le moulin est vendu comme bien national en 1792 ou 1793. En ruine, il est amputé de son bief avant 1831 par la construction du canal du Rhône au Rhin. Le bâtiment est réparé en 1831 et 1832 (date portée sur le linteau de la porte) par François Thervay, marchand de fer dolois, puis agrandi et remonté en moulin avec forge de maréchalerie avant 1835. Il est alimenté en eau par le contre-fossé du canal. Racheté en 1836 par Just Révillon, il est transformé en sucrerie, autorisée par l'arrêté préfectoral du 8 mai 1837. En 1841, 75 tonnes de betteraves sont utilisées pour la fabrication, par macération à froid et cuisson à feu nu, d'un sucre dit belle quatrième. Certainement incendié, le bâtiment (modifié) redevient moulin en 1843. Il est propriété de la famille Sergent de 1882 environ à sa fermeture en 1924. Il accueille une fabrique de bondes pour fûts de bière installée par Auguste Delcey puis, en 1930, la laiterie d'Auguste Prost, qui lui adjoint une porcherie. Revendu en 1946, il est agrandi au sud en 1952 ou 1953. Acheté par Jeunier en 1957, il est transformé en atelier de tournerie. Depuis, les murs ont été surélevés en parpaing de béton. 4 roues hydrauliques, 3 paires de meules et une huilerie en 1792. 2 roues en dessous, 2 paires de meules et un battoir à grains en 1835. Une roue hydraulique et 3 paires de meules en 1852. Début 20e siècle, installation d'une turbine de 6 ou 7 ch fabriquée à Louhans par les Ets Alaize.

Période(s) principale(s) : 2e quart 19e siècle / 3e quart 20e siècle

Période(s) secondaire(s) : 2e quart 20e siècle

Dates : 1832 (porte la date)

Description

Couverture en tuile mécanique sur le logement patronal désaffecté et sur le bâtiment d'eau en appentis. Tuile plate sur le moulin et sur l'écurie, tous deux devenus annexes de la tournerie couverte en ciment-amiante. Tuile plate sur le nouveau logement patronal, postérieur à 1953. ; surface du site en m2 : 3200

Éléments descriptifs

Murs : calcaire, béton, moellon, béton aggloméré, enduit partiel

Toit : tuile plate, tuile mécanique, ciment amiante en couverture

Étages : 1 étage carré, étage de comble

Élévation : élévation à travées

Type(s) de couverture : toit à longs pans ; appentis ; pignon couvert

Typologie : baie rectangulaire

État de conservation :

établissement industriel désaffecté

Sources documentaires

Documents figurés

- **Plans et nivellements relatifs à la demande en autorisation de construction de moulin [...]. Plan du Moulin et dépendances.**
Plans et nivellements relatifs à la demande en autorisation de construction de moulin [...]. Plan du Moulin et dépendances par Biéatrix, conducteur de travaux. Dessin, 1835. Echelle 1:100.
Lieu de conservation : Archives départementales du Jura, Montmorot- Cote du document : Sp 2334
- **Plans et nivellements relatifs à la demande en autorisation de construction de moulin [...]. Elévation de la façade AB du plan.**
Plans et nivellements relatifs à la demande en autorisation de construction de moulin [...]. Elévation de la façade AB du plan par Biéatrix, conducteur de travaux. Dessin, 1835. Echelle 1:100.
Lieu de conservation : Archives départementales du Jura, Montmorot- Cote du document : Sp 2334
- **Plans de masse et de détail d'un bâtiment [...] dans lequel le sieur Révillon [...] a le projet d'établir une fabrique de sucre de bettes-raves.**
Plans de masse et de détail d'un bâtiment [...] dans lequel le sieur Révillon [...] a le projet d'établir une fabrique de sucre de bettes-raves. Dessin, 1837. Echelles 1:500 (plan-masse) et 1:100 (coupes).
Lieu de conservation : Archives départementales du Jura, Montmorot- Cote du document : Sp 2334
- **Plans de masse et de détail d'un bâtiment [...] dans lequel le sieur Révillon [...] a le projet d'établir une fabrique de sucre de bettes-raves [coupe longitudinale et plan à chaque étage].**
Plans de masse et de détail d'un bâtiment [...] dans lequel le sieur Révillon [...] a le projet d'établir une fabrique de sucre de bettes-raves [coupe longitudinale et plan à chaque étage]. Dessin, 1837. Echelle 1:100.
Lieu de conservation : Archives départementales du Jura, Montmorot- Cote du document : Sp 2334

Informations complémentaires

- **Voir le dossier initial numérisé** : <https://patrimoine.bourgognefranchecomte.fr/gtrudov/IA00125859/index.htm>

Thématiques : patrimoine industriel du Jura

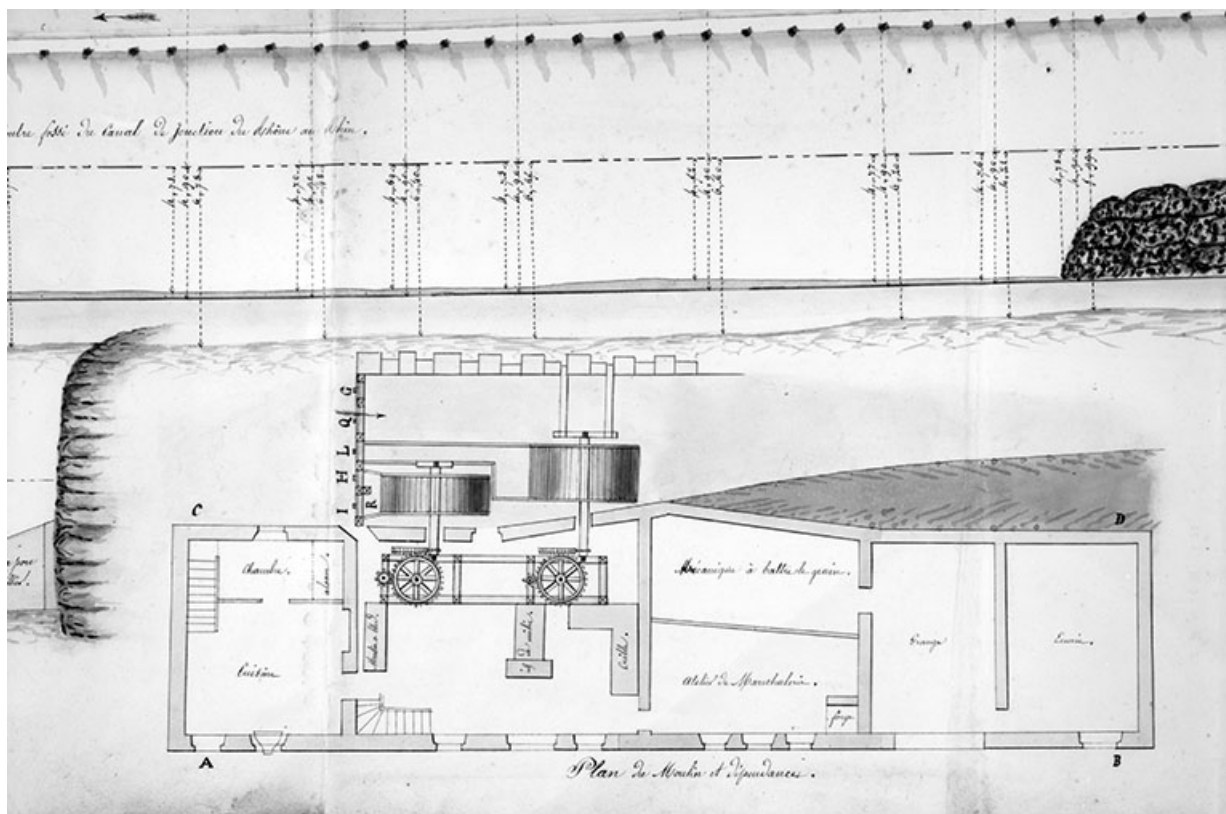
Aire d'étude et canton : Jura

Hydrographie : le contre-fossé du canal du Rhône au Rhin

Dénomination : moulin à blé

Parties constituantes non étudiées : bâtiment d'eau, atelier de fabrication, logement patronal, remise, canal, bassin de retenue

© Région Bourgogne-Franche-Comté, Inventaire du patrimoine



Plans et nivellements relatifs à la demande en autorisation de construction de moulin [...]. Plan du Moulin et dépendances.
39, Baverans rue du Moulin

Source :

Dessin, 1835. Echelle 1:100, par Biérix (conducteur de travaux). Lieu de conservation : Archives départementales du Jura, Montmorot. Cote : Sp 2334

Lieu de conservation : Archives départementales du Jura, Montmorot - Cote du document : Sp 2334


N° de l'illustration : 19893901162X

Date : 1989

Auteur : Yves Sancey

Reproduction soumise à autorisation du titulaire des droits d'exploitation

© Région Bourgogne-Franche-Comté, Inventaire du patrimoine



Plans et nivellements relatifs à la demande en autorisation de construction de moulin [...]. Elévation de la façade AB du plan.
39, Baverans rue du Moulin

Source :

Dessin, 1835. Echelle 1:100, par Biérix (conducteur de travaux). Lieu de conservation : Archives départementales du Jura, Montmorot. Cote : Sp 2334

Lieu de conservation : Archives départementales du Jura, Montmorot - Cote du document : Sp 2334

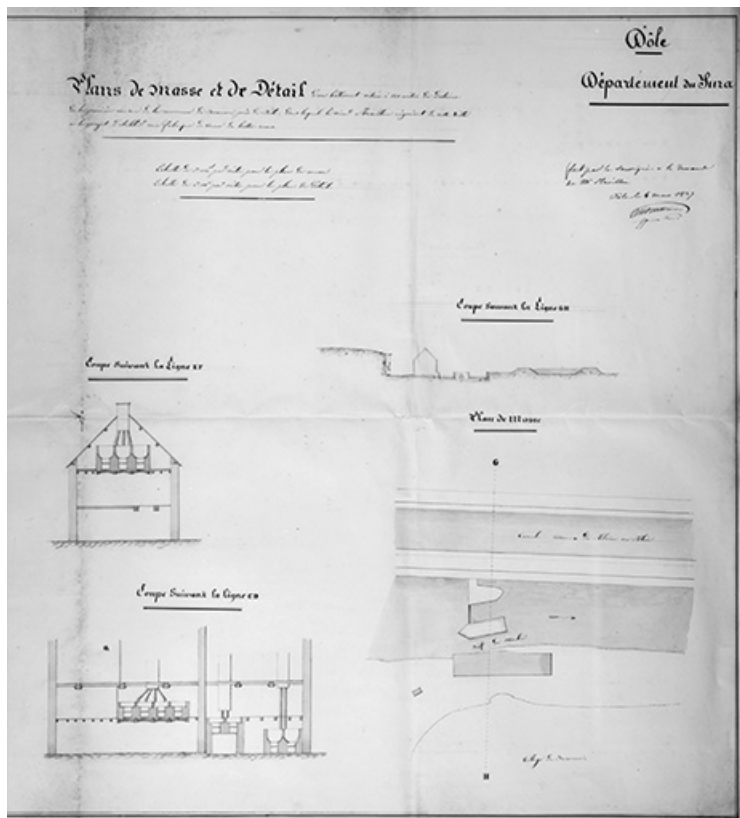
N° de l'illustration : 19893901163X

Date : 1989

Auteur : Yves Sancey

Reproduction soumise à autorisation du titulaire des droits d'exploitation

© Région Bourgogne-Franche-Comté, Inventaire du patrimoine



Plans de masse et de détail d'un bâtiment [...] dans lequel le sieur Révillon [...] a le projet d'établir une fabrique de sucre de betteraves.

39, Baverans rue du Moulin

Source :

Dessin, 1837. Echelles 1:500 (plan-masse) et 1:100 (coupes). Lieu de conservation : Archives départementales du Jura, Montmorot. Cote : Sp 2334

Lieu de conservation : Archives départementales du Jura, Montmorot - Cote du document : Sp 2334

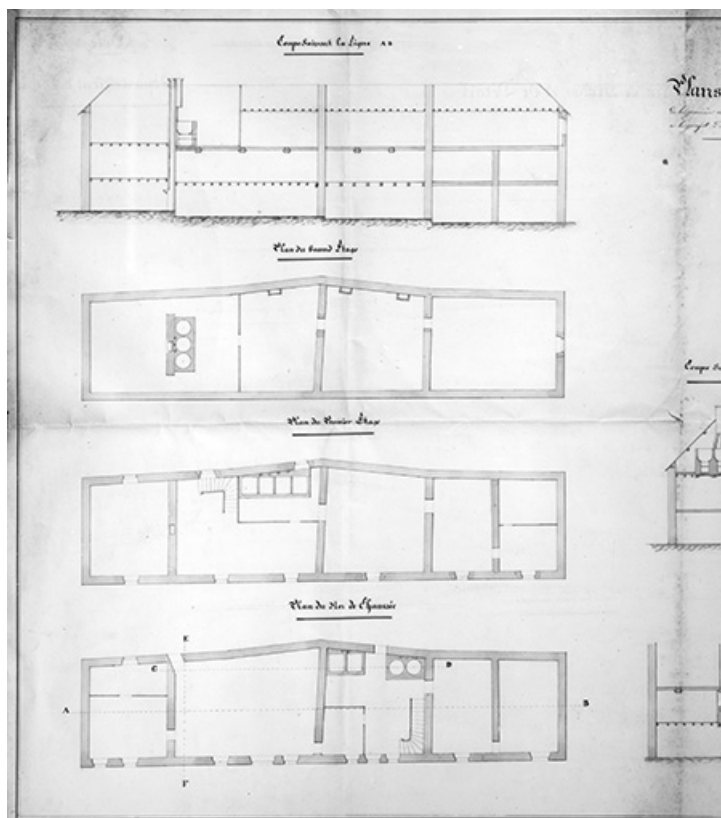
N° de l'illustration : 19893901164X

Date : 1989

Auteur : Yves Sancey

Reproduction soumise à autorisation du titulaire des droits d'exploitation

© Région Bourgogne-Franche-Comté, Inventaire du patrimoine



Plans de masse et de détail d'un bâtiment [...] dans lequel le sieur Révillon [...] a le projet d'établir une fabrique de sucre de betteraves [coupe longitudinale et plan à chaque étage].

39, Baverans rue du Moulin

Source :

Dessin, 1837. Echelle 1:100. Lieu de conservation : Archives départementales du Jura, Montmorot. Cote : Sp 2334

Lieu de conservation : Archives départementales du Jura, Montmorot - Cote du document : Sp 2334

N° de l'illustration : 19893901165X

Date : 1989

Auteur : Yves Sancey

Reproduction soumise à autorisation du titulaire des droits d'exploitation

© Région Bourgogne-Franche-Comté, Inventaire du patrimoine



Vue d'ensemble, depuis le nord.

39, Baverans rue du Moulin

N° de l'illustration : 19883900576ZA

Date : 1988

Auteur : Laurent Poupard

Reproduction soumise à autorisation du titulaire des droits d'exploitation

© Région Bourgogne-Franche-Comté, Inventaire du patrimoine



Vue d'ensemble, depuis le sud.

39, Baverans rue du Moulin

N° de l'illustration : 19883900577ZA

Date : 1988

Auteur : Laurent Poupard

Reproduction soumise à autorisation du titulaire des droits d'exploitation

© Région Bourgogne-Franche-Comté, Inventaire du patrimoine



Intérieur de l'atelier de tournerie.

39, Baverans rue du Moulin

N° de l'illustration : 19883900578Z

Date : 1988

Auteur : Laurent Poupard

Reproduction soumise à autorisation du titulaire des droits d'exploitation

© Région Bourgogne-Franche-Comté, Inventaire du patrimoine