


FERME, MINOTERIE

Bourgogne-Franche-Comté, Jura
Vulvoz
au Closet

Dossier IA00123673 réalisé en 1990 revu en
1992

Auteur(s) : Laurent Poupard



Historique

Un moulin est attesté au milieu du 18^e siècle près de la cascade du ruisseau de la Vulve, avec scierie, battoir et martinet (1829 A 389, 391, B 202, 203, 204). Produisant en 1809 quatre quintaux de farine par jour (avec deux tournants à eau), il appartient à Pierre-François Bouvard en 1829 puis aux frères Michalet au début du 20^e siècle. Un atelier de tournerie tenu par Jules Michalet y est signalé dans les années 1920 ou 1930. L'humidité et l'impossibilité de s'agrandir entraînent, vers 1930, le transfert des activités sur un nouveau site au long de la route, dans un bâtiment de ferme qui porte le chronogramme An 12 1804 sur un linteau. L'atelier de fabrication de la minoterie est installé dans le fenil et le toit surélevé. Ayant conservé sa turbine à haute pression, le site de la cascade lui fournit son électricité (5 ou 6 ch), un branchement d'appoint sur le réseau de l'Union électrique étant effectué vers 1940. La minoterie ferme en 1954 et reste désaffectée. Sur le site d'origine ne subsistent que des ruines.

2 paires de meules au début du 20^e siècle. Matériel en 1954 : un trieur, un appareil à cylindres double, une paire de meules, un plansichter, un mélangeur à farine. 3 hommes, 2 femmes et 4 enfants en 1851.

Période(s) principale(s) : 1^{er} quart 19^e siècle

Dates : 1804 (porte la date)

Auteur(s) de l'oeuvre :

maître d'oeuvre inconnu ()

Description

Moellon calcaire, étage de soubassement, étage carré et étage en surcroît, tuile mécanique. Surélévation en parpaing de béton, couverture en ciment amiante et en tuile. Four à pain couvert en tôle ondulée.

Eléments descriptifs

Murs : calcaire, béton, moellon, parpaing de béton, enduit

Toit : ciment amiante en couverture, tuile mécanique, tôle ondulée

Étages : étage de soubassement, 1 étage carré, étage en surcroît

Type(s) de couverture : toit à longs pans ; pignon couvert

Typologie : baie rectangulaire

État de conservation :

établissement industriel désaffecté

Sources documentaires

Documents d'archives

- **Archives départementales du Jura à Montmorot : M 3255 Enquête statistique sur les moulins à céréales. 1801-1851.**
Archives départementales du Jura à Montmorot : M 3255 Enquête statistique sur les moulins à céréales. 1801-1851.
Lieu de conservation : Archives départementales du Jura, Montmorot
- **Archives départementales du Jura à Montmorot : Sp 169 Etudes sur le régime et l'utilisation des cours d'eau. Fiches de recensement hydrauliques. S.d. [vers 1931 ?].**
Archives départementales du Jura à Montmorot : Sp 169 Etudes sur le régime et l'utilisation des cours d'eau. Fiches de recensement hydrauliques. S.d. [vers 1931 ?].
Lieu de conservation : Archives départementales du Jura, Montmorot- Cote du document : Sp 169
- **Archives départementales du Jura à Montmorot : Sp 171 Etudes sur le régime et l'utilisation des cours d'eau. Fiches de recensement hydrauliques. S.d. [vers 1919 ?].**
Archives départementales du Jura à Montmorot : Sp 171 Etudes sur le régime et l'utilisation des cours d'eau. Fiches de recensement hydrauliques. S.d. [vers 1919 ?].
Lieu de conservation : Archives départementales du Jura, Montmorot- Cote du document : Sp 171

Documents figurés

- **Vulvoz [plan-masse et de situation extrait du plan cadastral]. 1829.**
Vulvoz [plan-masse et de situation extrait du plan cadastral]. Dessin (plume, lavis). 1829. - Section A dite du Village en trois feuilles, deuxième feuille. Par le géomètre Paget. 1/1 250.- Section A dite du Village en trois feuilles, troisième feuille. Par le géomètre Paget. 1/1 250.- Section B dite des Près-Bois en deux feuilles, deuxième feuille. Par le géomètre Guyard. 1/2 500.
Lieu de conservation : Ministère des Finances, Direction des Services fiscaux du Jura, Service du Cadastre, Lons-le-Saunier
- **Cascade de Vulvoz [et moulin]. S.d. [1863].**
Cascade de Vulvoz [et moulin]. Gravure, par E. Ravignat. S.d. [1863]. Lith. Damelet. Extraite de: Jouhan, J.-E. Le Jura. Guide pittoresque et historique, Paris : Hachette, 1863, p. 165.

Bibliographie

- **Rousset, Alphonse. Dictionnaire [...] des communes [...]. Tome VI, Département du Jura : [Salins-Saint-Ylie], 1858.**
Rousset, Alphonse. Dictionnaire géographique, historique et statistique des communes de la Franche-Comté et des hameaux qui en dépendent : département du Jura. Tome VI : [Salins-Saint-Ylie]. - Paris : F.E.R.N., Guénégaud, 1969. 594 p. ; 20 cm. Fac-similé de l'édition de Besançon : Bintot, 1858.

Informations complémentaires

- **Voir le dossier initial numérisé :** <https://patrimoine.bourgognefranchecomte.fr/gtrudov/IA00123673/index.htm>


Thématiques : patrimoine industriel du Jura

Aire d'étude et canton : Bouchoux (Les)

Dénomination : ferme, minoterie

Parties constituantes non étudiées : atelier de fabrication, logement patronal, fenil, four à pain

© Région Bourgogne-Franche-Comté, Inventaire du patrimoine



Cascade de Vulvoz [et moulin].

39, Vulvoz, lieudit : au Closet

Source :

Gravure, s.d. [1863]. Lith. Damelet, Ravignat, E. (dessinateur). Dans : " Le Jura. Guide pittoresque et historique " / J.-E. Jouhan, Paris : Hachette, 1863, p. 165.

N° de l'illustration : 19973900075X

Date : 1997

Auteur : Jérôme Mongreville

Reproduction soumise à autorisation du titulaire des droits d'exploitation

© Région Bourgogne-Franche-Comté, Inventaire du patrimoine



Façade antérieure.

39, Vulvoz, lieudit : au Closet

N° de l'illustration : 19903901234ZA

Date : 1990

Auteur : Laurent Poupard

Reproduction soumise à autorisation du titulaire des droits d'exploitation

© Région Bourgogne-Franche-Comté, Inventaire du patrimoine



Façade latérale gauche.

39, Vulvoz, lieudit : au Closet


N° de l'illustration : 19903901235Z

Date : 1990

Auteur : Laurent Poupard

Reproduction soumise à autorisation du titulaire des droits d'exploitation

© Région Bourgogne-Franche-Comté, Inventaire du patrimoine



Four à pain.

39, Vulvoz, lieudit : au Closet

N° de l'illustration : 19903901236Z

Date : 1990

Auteur : Laurent Poupard

Reproduction soumise à autorisation du titulaire des droits d'exploitation

© Région Bourgogne-Franche-Comté, Inventaire du patrimoine



Site de la cascade : bâtiment d'eau.

39, Vulvoz, lieudit : au Closet

N° de l'illustration : 19903901237Z

Date : 1990

Auteur : Laurent Poupard

Reproduction soumise à autorisation du titulaire des droits d'exploitation

© Région Bourgogne-Franche-Comté, Inventaire du patrimoine



Site de la cascade : intérieur du bâtiment d'eau.

39, Vulvoz, lieudit : au Closet

N° de l'illustration : 19903901238Z

Date : 1990

Auteur : Laurent Poupard

Reproduction soumise à autorisation du titulaire des droits d'exploitation

© Région Bourgogne-Franche-Comté, Inventaire du patrimoine



Cascade.

39, Vulvoz, lieudit : au Closet

N° de l'illustration : 19903901239ZA

Date : 1990

Auteur : Laurent Poupard

Reproduction soumise à autorisation du titulaire des droits d'exploitation

© Région Bourgogne-Franche-Comté, Inventaire du patrimoine