

ÉGLISE PAROISSIALE SAINT-JOSEPH

Bourgogne-Franche-Comté, Jura
Les Moussières

Dossier IA00123665 réalisé en
1994

Auteur(s) : Bernard Pontefract



Historique

Eglise paroissiale saint Joseph bâtie sur un terrain acquis par les habitants en 1745, et consacrée le 23 janvier 1746 ; agrandie en 1816 et en 1844 d'après Alphonse Rousset ; le clocher, le chœur et la sacristie ont été construits d'après un devis de l'architecte Auguste Comoy, date du 27 janvier 1843 ; dans le devis il est stipulé que la niche qui surmonte la porte d'entrée actuelle sera démontée avec précaution pour être remplacée avec la statue en pierre qu'elle renferme, au-dessus de l'arcade nouvelle du clocher ; les travaux de construction furent exécutés par l'entrepreneur François Régis Vuillet, de Saint-Claude (Jura), de 1843 à 1845 ; le chœur était couvert de tavaillons ainsi qu'il apparaît dans un devis de réparation et travaux d'assainissement à exécuter à l'église paroissiale des Moussières dressé par l'architecte Auguste Comoy, daté du 14 août 1866

Période(s) principale(s) : 1er quart 18e siècle / 2e quart 18e siècle / 1er quart 19e siècle / 2e quart 19e siècle

Période(s) secondaire(s) : 3e quart 19e siècle

Dates : 1816 (daté par travaux historiques)

Auteur(s) de l'oeuvre :

Auguste Comoy (architecte, attribution par source)

Description

Façade occidentale et tour clocher en pierre de taille ; transept voûte en berceau plein-cintre ; les 2 chapelles latérales situées à l'ouest du transept sont couvertes chacune d'une voûte en berceau segmentaire à lunettes perpendiculaire à la nef ; croupe polygonale sur l'abside

Éléments descriptifs

Murs : calcaire, calcaire, moellon, pierre de taille, enduit

Toit : zinc en couverture

Plan : plan en croix latine

Etages : 1 vaisseau

Couvrement : voûte d'arêtes, voûte en berceau plein-cintre

Élévation : élévation ordonnancée sans travées

Type(s) de couverture : flèche carrée ; toit à longs pans ; pignon couvert ; croupe polygonale ; noue

Escaliers : escalier dans-oeuvre

Décor

Techniques : sculpture

Représentations : godron

Précision sur les représentations :

support : chapiteaux du portail occidental

Sources documentaires

Bibliographie

- Les sources documentaires sont consultables dans le dossier numérisé, accessible dans la rubrique "Informations complémentaires".

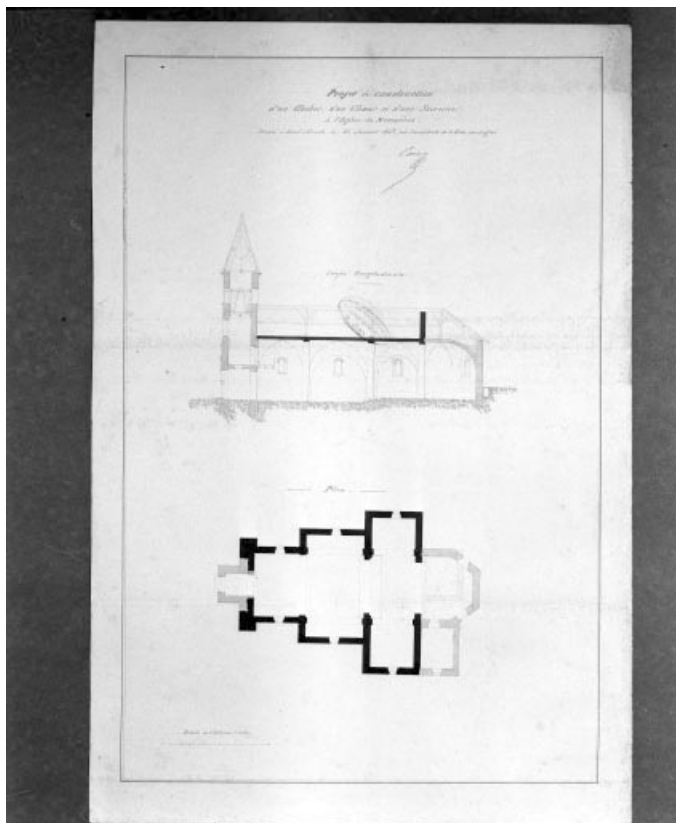
Informations complémentaires

- Voir le dossier initial numérisé : <https://patrimoine.bourgognefranchecomte.fr/gtrudov/IA00123665/index.htm>

Aire d'étude et canton : Bouchoux (Les)

Dénomination : église paroissiale

© Région Bourgogne-Franche-Comté, Inventaire du patrimoine



Projet de construction d'un clocher, d'un chœur et d'une sacristie à l'église des Moussières [coupe longitudinale et plan].
39, Les Moussières

Source :

Dessin, 1843. Echelle 1:50, par Comoy, Auguste (architecte). Lieu de conservation : Archives départementales du Jura, Montmorot

Lieu de conservation : Archives départementales du Jura, Montmorot

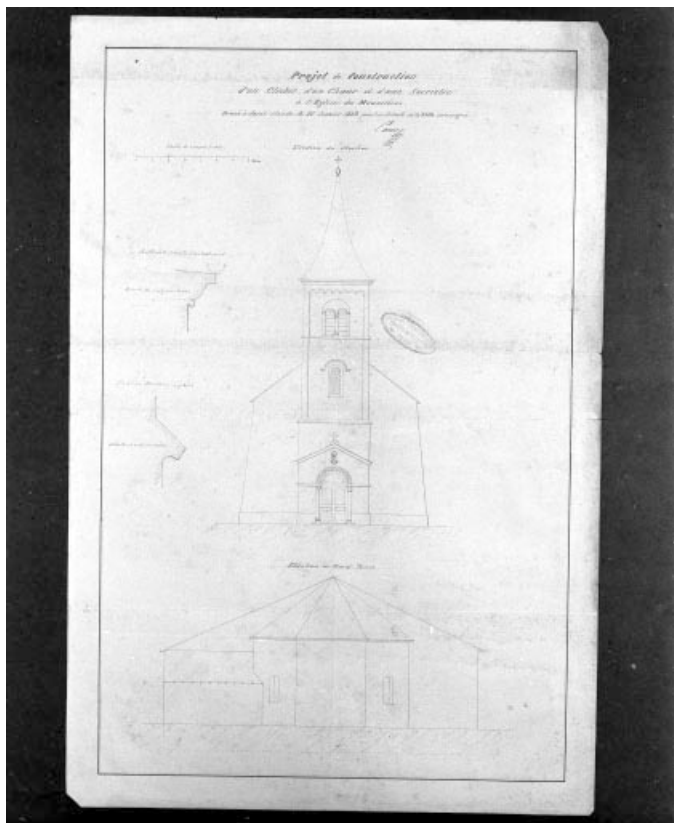
N° de l'illustration : 19943901392X

Date : 1994

Auteur : Jérôme Mongreville

Reproduction soumise à autorisation du titulaire des droits d'exploitation

© Région Bourgogne-Franche-Comté, Inventaire du patrimoine



Projet de construction d'un clocher, d'un chœur et d'une sacristie à l'église des Moussières [élévation du clocher, élévation du rond-point].

39, Les Moussières

Source :

Dessin, 1843. Echelle 1:50, par Comoy, Auguste (architecte). Lieu de conservation : Archives départementales du Jura, Montmorot

Lieu de conservation : Archives départementales du Jura, Montmorot

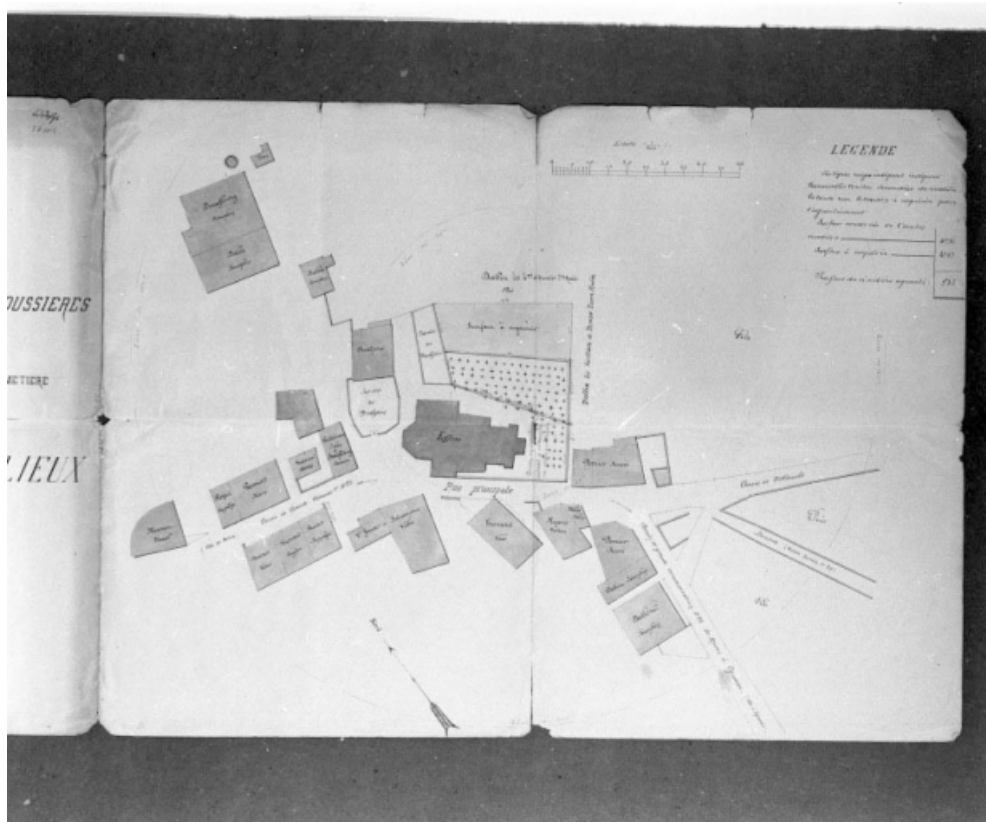
N° de l'illustration : 19943901391X

Date : 1994

Auteur : Jérôme Mongreville

Reproduction soumise à autorisation du titulaire des droits d'exploitation

© Région Bourgogne-Franche-Comté, Inventaire du patrimoine



Commune des Moussières. Agrandissement du cimetière. Plan des lieux.
39, Les Moussières

Source :

Dessin, 1893. Echelle 1:2000, par Boisson (agent voyer). Lieu de conservation : Archives départementales du Jura, Montmorot

Lieu de conservation : Archives départementales du Jura, Montmorot

N° de l'illustration : 19943901382X

Date : 1994

Auteur : Jérôme Mongreville

Reproduction soumise à autorisation du titulaire des droits d'exploitation

© Région Bourgogne-Franche-Comté, Inventaire du patrimoine



Vue de situation depuis le sud.

39, Les Moussières

N° de l'illustration : 19943901027X

Date : 1994

Auteur : Yves Sancey

Reproduction soumise à autorisation du titulaire des droits d'exploitation

© Région Bourgogne-Franche-Comté, Inventaire du patrimoine



Extérieur : face sud.

39, Les Moussières

N° de l'illustration : 19943901026X

Date : 1994

Auteur : Yves Sancey

Reproduction soumise à autorisation du titulaire des droits d'exploitation

© Région Bourgogne-Franche-Comté, Inventaire du patrimoine



Vue de situation depuis le sud-ouest.

39, Les Moussières

N° de l'illustration : 19943901029X

Date : 1994

Auteur : Yves Sancey

Reproduction soumise à autorisation du titulaire des droits d'exploitation

© Région Bourgogne-Franche-Comté, Inventaire du patrimoine



Extérieur : vue générale depuis le sud-ouest.

39, Les Moussières

N° de l'illustration : 19943901030X

Date : 1994

Auteur : Yves Sancey

Reproduction soumise à autorisation du titulaire des droits d'exploitation

© Région Bourgogne-Franche-Comté, Inventaire du patrimoine



La tour-clocher vue depuis le nord-ouest.

39, Les Moussières

N° de l'illustration : 19943901033X

Date : 1994

Auteur : Yves Sancey

Reproduction soumise à autorisation du titulaire des droits d'exploitation

© Région Bourgogne-Franche-Comté, Inventaire du patrimoine



L'abside.

39, Les Moussières

N° de l'illustration : 19943901070X

Date : 1994

Auteur : Yves Sancey

Reproduction soumise à autorisation du titulaire des droits d'exploitation

© Région Bourgogne-Franche-Comté, Inventaire du patrimoine



Le chœur vu depuis la nef.

39, Les Moussières

N° de l'illustration : 19943900578V

Date : 1994

Auteur : Yves Sancey

Reproduction soumise à autorisation du titulaire des droits d'exploitation

© Région Bourgogne-Franche-Comté, Inventaire du patrimoine



La nef vue depuis le chœur.

39, Les Moussières

N° de l'illustration : 19943900579V

Date : 1994

Auteur : Yves Sancey

Reproduction soumise à autorisation du titulaire des droits d'exploitation

© Région Bourgogne-Franche-Comté, Inventaire du patrimoine