PRÉSENTATION DE LA COMMUNE DE CHOUX

Franche-Comté, Jura
Choux

Dossier IA00123633 réalisé en 1994

Auteur(s) : Muriel Vercez

Sources documentaires

Témoignages oraux

- **Commune de Choux. Ecoles mixte et enfantine. Projet [détail : plan du village].**
  Commune de Choux. Ecoles mixte et enfantine. Projet [détail : plan du village]. Dessin, 1908. Echelle 1:1250, par David, Marius (architecte)
  Lieu de conservation : Archives départementales du Jura, Montmorot
- **Commune de Choux. Ecoles mixte et enfantine. Projet [détail : plan du village].**
  Commune de Choux. Ecoles mixte et enfantine. Projet [détail : plan du village]. Dessin, 1908. Echelle 1:1250, par David, Marius (architecte)
  Lieu de conservation : Archives départementales du Jura, Montmorot

Informations complémentaires

- **Voir le dossier numérisé :** https://patrimoine.bourgognefranchecomte.fr/gtrudov/IA00123633/index.htm

© Région Bourgogne-Franche-Comté, Inventaire du patrimoine

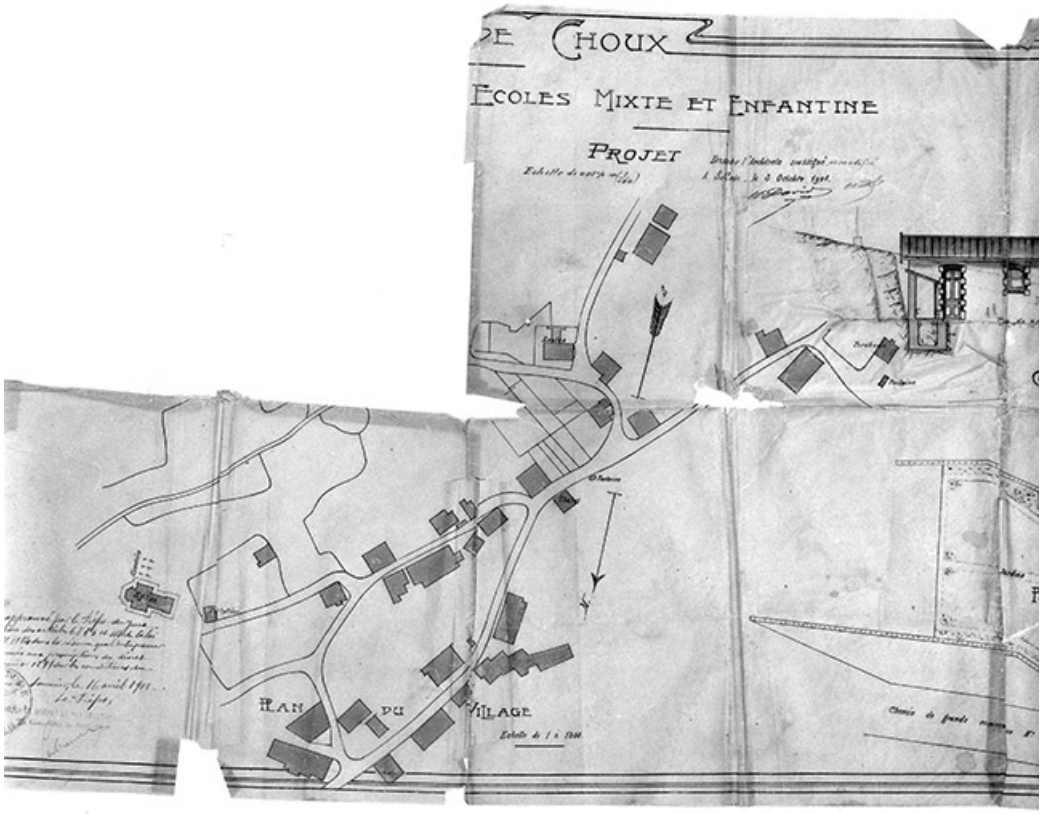

Commune de Choux. Ecoles mixte et enfantine. Projet [détail : plan du village].

Source :
Dessin, 1908. Echelle 1:1250, par David, Marius (architecte). Lieu de conservation : Archives départementales du Jura, Montmorot
Lieu de conservation : Archives départementales du Jura, Montmorot

N° de l'illustration : 19943901406X
Date : 1994
Auteur : Jérôme Mongreville
Reproduction soumise à autorisation du titulaire des droits d'exploitation
© Région Bourgogne-Franche-Comté, Inventaire du patrimoine

Vue générale du village en allant au Rosset.

N° de l'illustration : 19943900972X
Date : 1994
Auteur : Yves Sancey
Reproduction soumise à autorisation du titulaire des droits d'exploitation
© Région Bourgogne-Franche-Comté, Inventaire du patrimoine

Usine de tabletterie (usine de pipes) : vue d'ensemble.

N° de l'illustration : 19903900419ZA
Date : 1990
Auteur : Laurent Poupard
Reproduction soumise à autorisation du titulaire des droits d'exploitation
© Région Bourgogne-Franche-Comté, Inventaire du patrimoine

La rue du bas du village.

N° de l'illustration : 19943901112X
Date : 1994
Auteur : Jérôme Mongreville
Reproduction soumise à autorisation du titulaire des droits d'exploitation
© Région Bourgogne-Franche-Comté, Inventaire du patrimoine

Le chemin départemental 63 en allant aux Bouchoux.

N° de l'illustration : 19943901111X
Date : 1994
Auteur : Jérôme Mongreville
Reproduction soumise à autorisation du titulaire des droits d'exploitation
© Région Bourgogne-Franche-Comté, Inventaire du patrimoine

Le chemin départemental 63 en allant vers Molinges.

N° de l'illustration : 19943901110X
Date : 1994
Auteur : Jérôme Mongreville
Reproduction soumise à autorisation du titulaire des droits d'exploitation
© Région Bourgogne-Franche-Comté, Inventaire du patrimoine

Façades antérieure et latérale droite.

N° de l'illustration : 19903900441ZA
Date : 1990
Auteur : Laurent Poupard
Reproduction soumise à autorisation du titulaire des droits d'exploitation
© Région Bourgogne-Franche-Comté, Inventaire du patrimoine

Vue de trois quarts droit.

N° de l'illustration : 19943900922X
Date : 1994
Auteur : Jérôme Mongreville
Reproduction soumise à autorisation du titulaire des droits d'exploitation
© Région Bourgogne-Franche-Comté, Inventaire du patrimoine



Extérieur : vue générale de la façade ouest, de trois quarts.

N° de l'illustration : 19943900983X
Date : 1994
Auteur : Yves Sancey
Reproduction soumise à autorisation du titulaire des droits d'exploitation
© Région Bourgogne-Franche-Comté, Inventaire du patrimoine

Face gauche et accès à l'étage de soubassement.

N° de l'illustration : 19943900912X
Date : 1994
Auteur : Jérôme Mongreville
Reproduction soumise à autorisation du titulaire des droits d'exploitation
© Région Bourgogne-Franche-Comté, Inventaire du patrimoine

Vue générale du village de Choux.

N° de l'illustration : 19943900971X
Date : 1994
Auteur : Yves Sancey
Reproduction soumise à autorisation du titulaire des droits d'exploitation
© Région Bourgogne-Franche-Comté, Inventaire du patrimoine

Vue depuis le haut, face gauche et façade postérieure.

N° de l'illustration : 19943900925X
Date : 1994
Auteur : Yves Sancey
Reproduction soumise à autorisation du titulaire des droits d'exploitation
© Région Bourgogne-Franche-Comté, Inventaire du patrimoine

Façade antérieure.

N° de l'illustration : 19943900919X
Date : 1994
Auteur : Jérôme Mongreville
Reproduction soumise à autorisation du titulaire des droits d'exploitation
© Région Bourgogne-Franche-Comté, Inventaire du patrimoine

Façade antérieure et face gauche.

N° de l'illustration : 19943900916X
Date : 1994
Auteur : Jérôme Mongreville
Reproduction soumise à autorisation du titulaire des droits d'exploitation
© Région Bourgogne-Franche-Comté, Inventaire du patrimoine

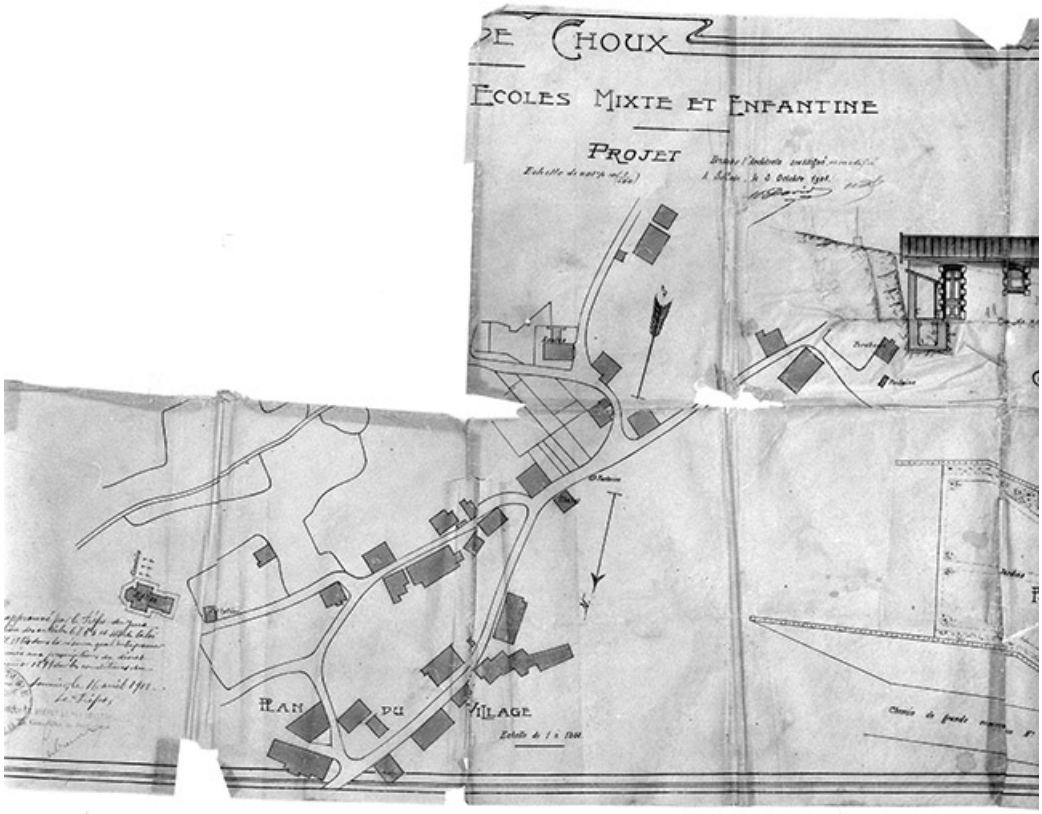

Commune de Choux. Ecoles mixte et enfantine. Projet [détail : plan du village].

Source :
Dessin, 1908. Echelle 1:1250, par David, Marius (architecte). Lieu de conservation : Archives départementales du Jura, Montmorot
Lieu de conservation : Archives départementales du Jura, Montmorot

N° de l'illustration : 19943901406X
Date : 1994
Auteur : Jérôme Mongreville
Reproduction soumise à autorisation du titulaire des droits d'exploitation
© Région Bourgogne-Franche-Comté, Inventaire du patrimoine

Vue générale du village en allant au Rosset.

N° de l'illustration : 19943900972X
Date : 1994
Auteur : Yves Sancey
Reproduction soumise à autorisation du titulaire des droits d'exploitation
© Région Bourgogne-Franche-Comté, Inventaire du patrimoine

Usine de tabletterie (usine de pipes) : vue d'ensemble.

N° de l'illustration : 19903900419ZA
Date : 1990
Auteur : Laurent Poupard
Reproduction soumise à autorisation du titulaire des droits d'exploitation
© Région Bourgogne-Franche-Comté, Inventaire du patrimoine

La rue du bas du village.

N° de l'illustration : 19943901112X
Date : 1994
Auteur : Jérôme Mongreville
Reproduction soumise à autorisation du titulaire des droits d'exploitation
© Région Bourgogne-Franche-Comté, Inventaire du patrimoine

Le chemin départemental 63 en allant aux Bouchoux.

N° de l'illustration : 19943901111X
Date : 1994
Auteur : Jérôme Mongreville
Reproduction soumise à autorisation du titulaire des droits d'exploitation
© Région Bourgogne-Franche-Comté, Inventaire du patrimoine

Le chemin départemental 63 en allant vers Molinges.

N° de l'illustration : 19943901110X
Date : 1994
Auteur : Jérôme Mongreville
Reproduction soumise à autorisation du titulaire des droits d'exploitation
© Région Bourgogne-Franche-Comté, Inventaire du patrimoine

Façades antérieure et latérale droite.

N° de l'illustration : 19903900441ZA
Date : 1990
Auteur : Laurent Poupard
Reproduction soumise à autorisation du titulaire des droits d'exploitation
© Région Bourgogne-Franche-Comté, Inventaire du patrimoine

Vue de trois quarts droit.

N° de l'illustration : 19943900922X
Date : 1994
Auteur : Jérôme Mongreville
Reproduction soumise à autorisation du titulaire des droits d'exploitation
© Région Bourgogne-Franche-Comté, Inventaire du patrimoine



Extérieur : vue générale de la façade ouest, de trois quarts.

N° de l'illustration : 19943900983X
Date : 1994
Auteur : Yves Sancey
Reproduction soumise à autorisation du titulaire des droits d'exploitation
© Région Bourgogne-Franche-Comté, Inventaire du patrimoine

Face gauche et accès à l'étage de soubassement.

N° de l'illustration : 19943900912X
Date : 1994
Auteur : Jérôme Mongreville
Reproduction soumise à autorisation du titulaire des droits d'exploitation
© Région Bourgogne-Franche-Comté, Inventaire du patrimoine

Vue générale du village de Choux.

N° de l'illustration : 19943900971X
Date : 1994
Auteur : Yves Sancey
Reproduction soumise à autorisation du titulaire des droits d'exploitation
© Région Bourgogne-Franche-Comté, Inventaire du patrimoine

Vue depuis le haut, face gauche et façade postérieure.

N° de l'illustration : 19943900925X
Date : 1994
Auteur : Yves Sancey
Reproduction soumise à autorisation du titulaire des droits d'exploitation
© Région Bourgogne-Franche-Comté, Inventaire du patrimoine

Façade antérieure.

N° de l'illustration : 19943900919X
Date : 1994
Auteur : Jérôme Mongreville
Reproduction soumise à autorisation du titulaire des droits d'exploitation
© Région Bourgogne-Franche-Comté, Inventaire du patrimoine

Façade antérieure et face gauche.

N° de l'illustration : 19943900916X
Date : 1994
Auteur : Jérôme Mongreville
Reproduction soumise à autorisation du titulaire des droits d'exploitation
© Région Bourgogne-Franche-Comté, Inventaire du patrimoine