


BORNE FRONTALIÈRE DITE BORNE DES CERNOISES

Bourgogne-Franche-Comté, Jura
Les Bouchoux
les Cernoises

Dossier IA00123592 réalisé en
1994

Auteur(s) : Muriel Vercez



Historique

Ancienne borne frontalière datée 1613, entre la Franche-Comté et le Bugey ; pierre plate dressée et taillée en forme pyramidale

Période(s) principale(s) : 1er quart 17e siècle

Dates : 1613 (porte la date)

Éléments descriptifs

Murs : calcaire, pierre de taille

Décor

Techniques : sculpture

Précision sur les représentations :

armes de France, support : face du côté du Bugey ; armes de Franche-Comté, support : face du côté de la Franche-Comté

Sources documentaires

Documents figurés

- **Face sud et face nord.**

Face sud et face nord. Photographie, s.d. [1925]. Dans : " Un coin du Haut-Jura : les Bouchoux, la Pesse " / Gustave Burdet, Morez : impr. A. Roussel, 1925, p. 23.

Informations complémentaires


Protection

classé MH : 1926/01/12

Aire d'étude et canton : Bouchoux (Les)

Dénomination : borne

© Région Bourgogne-Franche-Comté, Inventaire du patrimoine



Face sud et face nord.

39, Les Bouchoux, lieudit : les Cernoises

Source :

Photographie, s.d. [1925]. - Dans : " Un coin du Haut-Jura : les Bouchoux, la Pesse " / Gustave Burdet, Morez : impr. A. Roussel, 1925, p. 23.

N° de l'illustration : 19943901302X

Date : 1994

Auteur : Jérôme Mongreville (reproduction)

Reproduction soumise à autorisation du titulaire des droits d'exploitation

© Région Bourgogne-Franche-Comté, Inventaire du patrimoine



Armes de Franche-Comté.

39, Les Bouchoux, lieudit : les Cernoises


N° de l'illustration : 19943901072X

Date : 1994

Auteur : Jérôme Mongreville

Reproduction soumise à autorisation du titulaire des droits d'exploitation

© Région Bourgogne-Franche-Comté, Inventaire du patrimoine



Armes de France.

39, Les Bouchoux, lieudit : les Cernoises

N° de l'illustration : 19943901071X

Date : 1994

Auteur : Jérôme Mongreville

Reproduction soumise à autorisation du titulaire des droits d'exploitation

© Région Bourgogne-Franche-Comté, Inventaire du patrimoine