# VILLE

Franche-Comté, Haute-Saône
Gray

Dossier IA00076694 réalisé en 1986 revu en 1988

Auteur(s) : Christiane Claerr

## Historique

Première mention attestée de la ville de Gray au 10e siècle : bourg situé sur un promontoire autour du château fort ; église implantée à l'origine à Gray-la-Ville jusqu'à la construction d'un lieu de culte intra muros, première mention en 1227 ; dès le 12e siècle Gray est une place commerçante : port situé rive gauche de la Saône ; incendies de la ville en 1324, 1477, 1479 : explique l'absence de bâti antérieur à la fin du 15e siècle ; lettres de franchises octroyées en 1494 ; 16e siècle, siècle d'or : nouvelle église commencée en 1478 achevée vers 1559, hôtel de ville reconstruit à partir de 1567, nouvelle enceinte érigée par Ambrogio Precipiano à partir de 1551, consolidée et augmentée par Jean Maurice Tissot, détruite en 1674 ; mais la configuration de la ville est restée identique jusqu'au 19e siècle, remparts non bâtis et réutilisés en jardins : a donné un bâti hétérogène avec réaménagement successif des mêmes parcelles bâties ; 17e siècle établissement de 7 congrégations religieuses (sur un total de 10) : phagocytent une grande partie de la ville haute avec appropriation successive de parcelles autour de l'installation initiale ; reconstruction du collège tenu par les jésuites au milieu du 17e siècle ; 18e siècle : début de la construction de l'hôtel-Dieu en 1716, construction d'une caserne de cavalerie en 1773 ; au milieu du 18e siècle, la ville végète, port rives droite et gauche ensablé, habitat vétuste : on recense 457 maisons dont certaines sont encore couvertes en bardeaux et en paille ; 19e siècle : 1824, début de l'aménagement du port rive droite, quai Villeneuve, les travaux se poursuivent tout au long du siècle rive droite et rive gauche, quai Mavia ; construction le long des quais de maisons de négociants, entrepôts commerciaux, usines remplaçant des installations antérieures souvent précaires, en bois pour la plupart ; désenclavement de la ville par aménagement et élargissement du grand pont, construction d'un pont suspendu en 1862 pour rejoindre la gare de chemin de fer construite sur Arc-lès-Gray et le haut de la ville, assèchement des bras de la Saône rive gauche, prolongation et percement de rues ; déclin de l'activité du port dans la 2e moitié du 19e siècle, arrêt total au début du 20e siècle ; extension de l'agglomération au sud, en direction de Dole, dans la 2e moitié du 20e siècle par la création du quartier des Capucins.

**Période(s) principale(s) :** Haut Moyen Age / 16e siècle / 18e siècle / 19e siècle / 2e moitié 20e siècle

### Eléments descriptifs

**Plan :** système bastionné

## Sources documentaires

### Documents figurés

- **Vue de la ville de Gray au moment de sa prise par Louis XIV le 28 février 1674.**
  Vue de la ville de Gray au moment de sa prise par Louis XIV le 28 février 1674. Gravure de Baudouin d'après le tableau de Van der Meulen, par Van der Meulen (peintre) ; Baudouin (graveur)
  Lieu de conservation : Bibliothèque municipale, Besançon
- **Vue de la ville de Gray depuis la rive droite de la Saône.**
  Vue de la ville de Gray depuis la rive droite de la Saône. Gravure, s.d. [limite 19e siècle 20e siècle], par Lallemand, J.-B. (dessinateur) ; Niquet, l'Ainé (graveur)
  Lieu de conservation : Bibliothèque municipale, Besançon
- **Gray.- Vue partielle et vallée de la Saône en amont.**

Gray.- Vue partielle et vallée de la Saône en amont. Carte postale, s.d. [1er quart 20e siècle].
Lieu de conservation : Collection particulière

- **Gray.- Vue prise de la Folie (lieu-dit de la commune d'Arc-les-Gray).**
  Gray.- Vue prise de la Folie (lieu-dit de la commune d'Arc-les-Gray). Carte postale, s.d. [1er quart 20e siècle].
  Lieu de conservation : Collection particulière
- **Gray.- Pont de pierre et quai Villeneuve.**
  Gray.- Pont de pierre et quai Villeneuve. Carte postale, s.d. [1er quart 20e siècle].
  Lieu de conservation : Collection particulière
- **Détail du plan de 1747 montrant l'agglomération.**
  Détail du plan de 1747 montrant l'agglomération. Dessin, 1747, par Dausse (géomètre)
  Lieu de conservation : Archives départementales de la Haute-Saône, Vesoul
- **Vue d'ensemble de la ville et du réseau hydrographique.**
  Vue d'ensemble de la ville et du réseau hydrographique. Dessin, 1747, par Dausse (géomètre)
  Lieu de conservation : Archives départementales de la Haute-Saône, Vesoul

## Informations complémentaires

- **Voir le dossier numérisé :** https://patrimoine.bourgognefranchecomte.fr/gtrudov/IA00076694/index.htm

**Aire d'étude et canton :** Gray

**Dénomination :** ville

**Parties constituantes non étudiées :** fortification d'agglomération, port, voie ferrée, pont, écluse, château fort

© Région Bourgogne-Franche-Comté, Inventaire du patrimoine

**Vue de la ville de Gray au moment de sa prise par Louis XIV le 28 février 1674.**
70, Gray

**Source :**
**Gravure de Baudouin d'après le tableau de Van der Meulen, par Van der Meulen (peintre) ; Baudouin (graveur). Lieu de conservation : Bibliothèque municipale, Besançon**
Lieu de conservation : Bibliothèque municipale, Besançon

N° de l'illustration : 19927000299X
Date : 1992
Auteur : Yves Sancey
Reproduction soumise à autorisation du titulaire des droits d'exploitation
© Région Bourgogne-Franche-Comté, Inventaire du patrimoine

**Vue d'ensemble de la ville et du réseau hydrographique.**
70, Gray

**Source :**
**Dessin, 1747, par Dausse (géomètre). Lieu de conservation : Archives départementales de la Haute-Saône, Vesoul**

N° de l'illustration : 19927000281VA
Date : 1992
Auteur : Yves Sancey
Reproduction soumise à autorisation du titulaire des droits d'exploitation
© Région Bourgogne-Franche-Comté, Inventaire du patrimoine

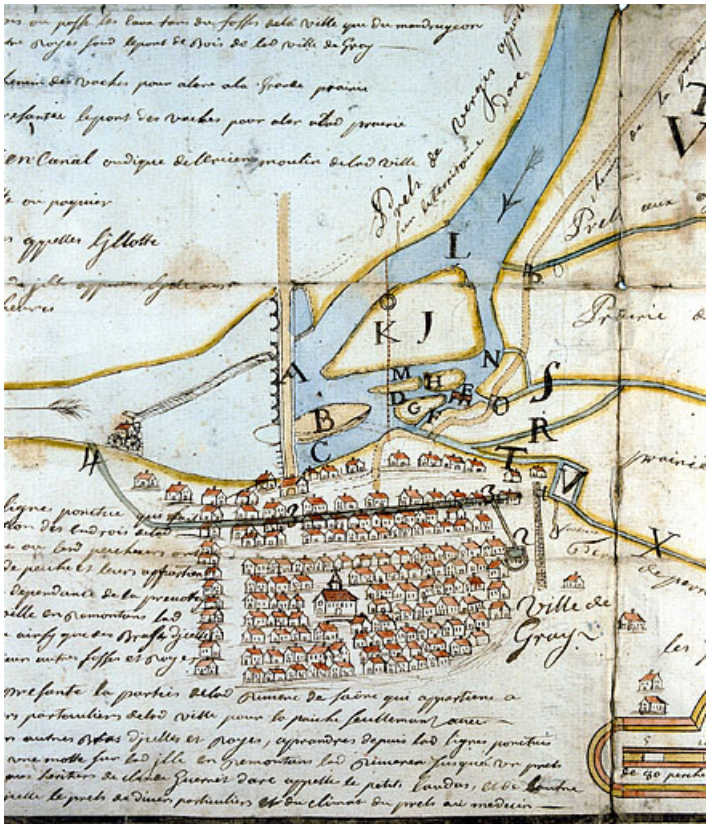


**Détail du plan de 1747 montrant l'agglomération.**
70, Gray

**Source :**
**Dessin, 1747, par Dausse (géomètre). Lieu de conservation : Archives départementales de la Haute-Saône, Vesoul**
Lieu de conservation : Archives départementales de la Haute-Saône, Vesoul

N° de l'illustration : 19927000283XA
Date : 1992
Auteur : Yves Sancey (reproduction)
Reproduction soumise à autorisation du titulaire des droits d'exploitation
© Région Bourgogne-Franche-Comté, Inventaire du patrimoine




**Vue de la ville de Gray depuis la rive droite de la Saône.**
70, Gray

**Source :**
**Gravure, s.d. [limite 19e siècle 20e siècle], par Lallemand, J.-B. (dessinateur) ; Niquet, l'Ainé (graveur). Lieu de conservation : Bibliothèque municipale, Besançon**
Lieu de conservation : Bibliothèque municipale, Besançon

N° de l'illustration : 19927000295X
Date : 1992
Auteur : Yves Sancey
Reproduction soumise à autorisation du titulaire des droits d'exploitation
© Région Bourgogne-Franche-Comté, Inventaire du patrimoine

**Gray.- Vue prise de la Folie (lieu-dit de la commune d'Arc-les-Gray).**
70, Gray

**Source :**
**Carte postale, s.d. [1er quart 20e siècle]. Lieu de conservation : collection particulière**
Lieu de conservation : Collection particulière

N° de l'illustration : 19857000106V
Date : 1985
Auteur : Jérôme Mongreville (reproduction)
Reproduction soumise à autorisation du titulaire des droits d'exploitation
© Région Bourgogne-Franche-Comté, Inventaire du patrimoine




**Gray.- Vue partielle et vallée de la Saône en amont.**
70, Gray

**Source :**
**Carte postale, s.d. [1er quart 20e siècle]. Lieu de conservation : collection particulière**
Lieu de conservation : Collection particulière

N° de l'illustration : 19857000107V
Date : 1985
Auteur : Jérôme Mongreville (reproduction)
Reproduction soumise à autorisation du titulaire des droits d'exploitation
© Région Bourgogne-Franche-Comté, Inventaire du patrimoine

**Gray.- Pont de pierre et quai Villeneuve.**
70, Gray

**Source :**
**Carte postale, s.d. [1er quart 20e siècle]. Lieu de conservation : collection particulière**
Lieu de conservation : Collection particulière

N° de l'illustration : 19857000109V
Date : 1985
Auteur : Jérôme Mongreville (reproduction)
Reproduction soumise à autorisation du titulaire des droits d'exploitation
© Région Bourgogne-Franche-Comté, Inventaire du patrimoine

**Plan de la ville de Gray.**
70, Gray

N° de l'illustration : 20047000016NUDA
Date : 2004
Auteur : André Céréza
Reproduction soumise à autorisation du titulaire des droits d'exploitation
© Région Bourgogne-Franche-Comté, Inventaire du patrimoine

**Vue aérienne de la ville basse autour du grand pont.**
70, Gray

N° de l'illustration : 19987000036ZA
Date : 1998
Auteur : Jean-Pierre Bévalot
Reproduction soumise à autorisation du titulaire des droits d'exploitation
© Région Bourgogne-Franche-Comté, Inventaire du patrimoine

**Vue aérienne de la ville basse et des deux ponts.**
70, Gray

N° de l'illustration : 19987000035ZA
Date : 1998
Auteur : Jean-Pierre Bévalot
Reproduction soumise à autorisation du titulaire des droits d'exploitation
© Région Bourgogne-Franche-Comté, Inventaire du patrimoine

**Vue de la ville depuis la rive droite de la Saône.**
70, Gray

N° de l'illustration : 19987000025XA
Date : 1998
Auteur : Yves Sancey
Reproduction soumise à autorisation du titulaire des droits d'exploitation
© Région Bourgogne-Franche-Comté, Inventaire du patrimoine

**Partie de la ville haute depuis la rue du Réservoir.**
70, Gray

N° de l'illustration : 19917000093X
Date : 1991
Auteur : Yves Sancey
Reproduction soumise à autorisation du titulaire des droits d'exploitation
© Région Bourgogne-Franche-Comté, Inventaire du patrimoine

**Vue du quartier de l'hôpital depuis la ville haute.**
70, Gray

N° de l'illustration : 19897000500X
Date : 1989
Auteur : Yves Sancey
Reproduction soumise à autorisation du titulaire des droits d'exploitation
© Région Bourgogne-Franche-Comté, Inventaire du patrimoine

**Vue rapprochée du quartier de la poste dans la ville basse, depuis la ville haute.**
70, Gray

N° de l'illustration : 19897000499X
Date : 1989
Auteur : Yves Sancey
Reproduction soumise à autorisation du titulaire des droits d'exploitation
© Région Bourgogne-Franche-Comté, Inventaire du patrimoine

**Vue du quartier de la poste dans la ville basse, depuis la ville haute.**
70, Gray

N° de l'illustration : 19897000498X
Date : 1989
Auteur : Yves Sancey
Reproduction soumise à autorisation du titulaire des droits d'exploitation
© Région Bourgogne-Franche-Comté, Inventaire du patrimoine

**Vue de la ville basse entre la rue Thiers et la rue Gambetta, depuis la ville haute.**
70, Gray

N° de l'illustration : 19897000496X
Date : 1989
Auteur : Yves Sancey
Reproduction soumise à autorisation du titulaire des droits d'exploitation
© Région Bourgogne-Franche-Comté, Inventaire du patrimoine

**Vue de la ville basse aux alentours de la rue Thiers et rive droite de la Saône, depuis la ville haute.**
70, Gray

N° de l'illustration : 19897000497X
Date : 1989
Auteur : Yves Sancey
Reproduction soumise à autorisation du titulaire des droits d'exploitation
© Région Bourgogne-Franche-Comté, Inventaire du patrimoine

**Vue de la ville basse, aux alentours de la caisse d'épargne, depuis la ville haute.**
70, Gray

N° de l'illustration : 19897000495V
Date : 1989
Auteur : Yves Sancey
Reproduction soumise à autorisation du titulaire des droits d'exploitation
© Région Bourgogne-Franche-Comté, Inventaire du patrimoine

**Vue du quai Mavia depuis l'ancien pont suspendu.**
70, Gray

N° de l'illustration : 19947000089X
Date : 1994
Auteur : Yves Sancey
Reproduction soumise à autorisation du titulaire des droits d'exploitation
© Région Bourgogne-Franche-Comté, Inventaire du patrimoine

**Vue du séchoir à houblon et de l'usine à gaz depuis la rive droite de la Saône.**
70, Gray

N° de l'illustration : 19957000007X
Date : 1995
Auteur : Yves Sancey
Reproduction soumise à autorisation du titulaire des droits d'exploitation
© Région Bourgogne-Franche-Comté, Inventaire du patrimoine