# MAISON D'INDUSTRIEL

Franche-Comté, Doubs
Montbéliard
12 rue de la Citadelle

Dossier IA00048719 réalisé en 1986

Auteur(s) : Bernard Ducouret

## Historique

Demeure construite à partir de 1923 par deux architectes de Neuchâtel en Suisse, Wavre et Carbonnier, pour André Bourcart, filateur

**Période(s) principale(s) :** 1er quart 20e siècle

### Eléments descriptifs

**Murs :** pierre, pierre, moellon, pierre de taille, enduit
**Toit :** tuile plate
**Etages :** sous-sol, 1 étage carré, étage de comble
**Élévation :** élévation ordonnancée
**Escaliers :** escalier dans-oeuvre, escalier tournant à retours avec jour

### Décor

**Techniques :** sculpture

## Sources documentaires

### Documents figurés

- **[Maison de] Monsieur Bourcart à Montbéliard, élévation de la façade est, 1923.**
  [Maison de] Monsieur Bourcart à Montbéliard, élévation de la façade est, 1923. Tirage bleu, feuille 4, 1923, échelle 1:100, 1923, par Wavre (architecte) et Carbonnier (architecte)
  Lieu de conservation : Archives communales, Montbéliard- Cote du document : I O 28, pièce 10
- **[Maison de] Monsieur Bourcart à Montbéliard, élévation de la façade sud, 1923.**
  [Maison de] Monsieur Bourcart à Montbéliard, élévation de la façade sud, 1923. Tirage bleu, feuille 4, 1923, échelle 1:100, par Wavre (architecte) et Carbonnier (architecte)
  Lieu de conservation : Archives communales, Montbéliard- Cote du document : I O 28, pièce 10
- **[Maison de] Monsieur Bourcart à Montbéliard, élévation de la façade nord, 1923.**
  [Maison de] Monsieur Bourcart à Montbéliard, élévation de la façade nord, 1923. Tirage bleu, feuille 5, 1923, échelle 1:100, par Wavre (architecte) et Carbonnier (architecte)
  Lieu de conservation : Archives communales, Montbéliard- Cote du document : I O 28, pièce 10
- **[Maison de] Monsieur Bourcart à Montbéliard, plan du rez-de-chaussée, 1923.**
  [Maison de] Monsieur Bourcart à Montbéliard, plan du rez-de-chaussée, 1923. Tirage bleu, feuille 1, 1923, échelle 1:50, par Wavre (architecte) et Carbonnier (architecte)
  Lieu de conservation : Archives communales, Montbéliard- Cote du document : I O 28, pièce 10
- **[Maison de] Monsieur Bourcart à Montbéliard, élévation de la façade ouest, 1923.**
  [Maison de] Monsieur Bourcart à Montbéliard, élévation de la façade ouest, 1923. Tirage bleu, feuille 4, 1923, échelle 1:100, par Wavre (architecte) et Carbonnier (architecte)

Lieu de conservation : Archives communales, Montbéliard- Cote du document : I O 28, pièce 10

## Informations complémentaires

- **Voir le dossier numérisé :** https://patrimoine.bourgognefranchecomte.fr/gtrudov/IA00048719/index.htm

**Aire d'étude et canton :** Montbéliard centre

**Dénomination :** maison

**Parties constituantes non étudiées :** enclos, jardin, fontaine

© Région Bourgogne-Franche-Comté, Inventaire du patrimoine

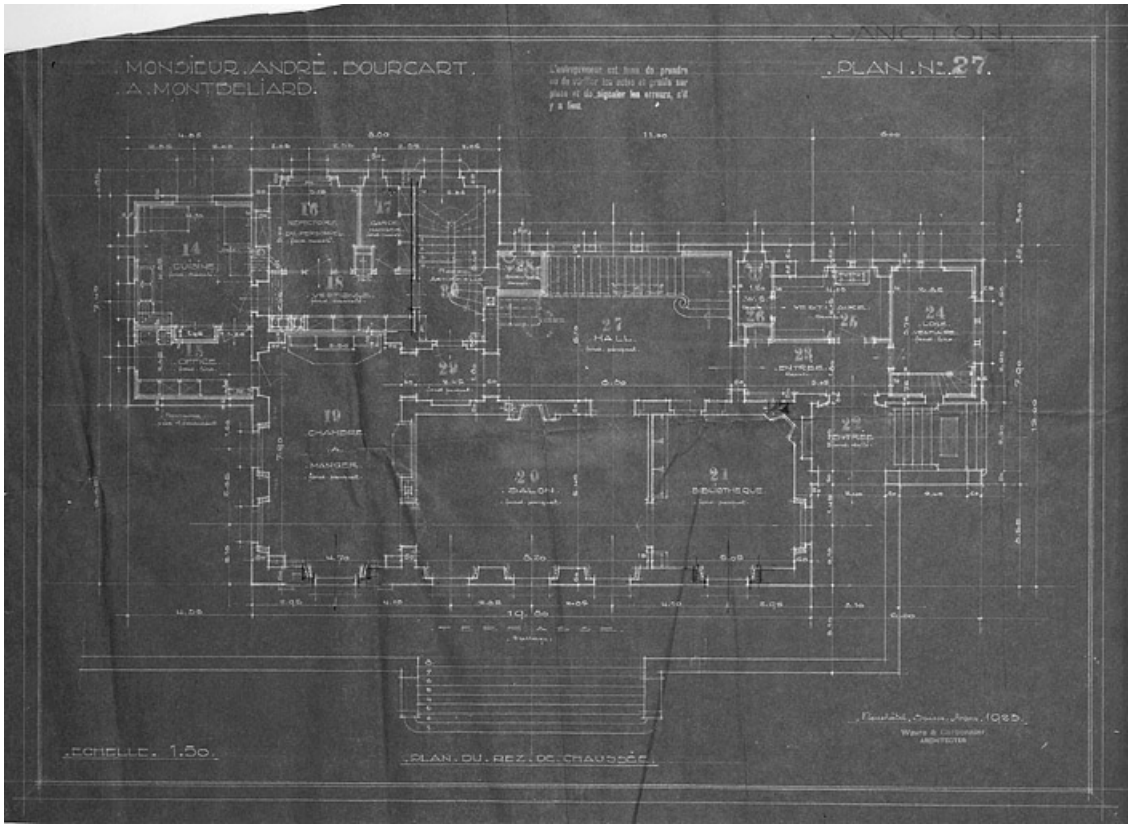


**[Maison de] Monsieur Bourcart à Montbéliard, plan du rez-de-chaussée, 1923.**
25, Montbéliard, 12 rue de la Citadelle

**Source :**
**Tirage bleu, feuille 1, 1923, échelle 1:50, par Wavre (architecte) ; Carbonnier (architecte). Lieu de conservation : Archives communales, Montbéliard. Cote : I O 28, pièce 10**
Lieu de conservation : Archives communales, Montbéliard - Cote du document : I O 28, pièce 10

N° de l'illustration : 19872500384V
Date : 1987
Auteur : Yves Sancey
Reproduction soumise à autorisation du titulaire des droits d'exploitation
© Région Bourgogne-Franche-Comté, Inventaire du patrimoine




**[Maison de] Monsieur Bourcart à Montbéliard, élévation de la façade sud, 1923.**
25, Montbéliard, 12 rue de la Citadelle

**Source :**
**Tirage bleu, feuille 4, 1923, échelle 1:100, par Wavre (architecte) ; Carbonnier (architecte). Lieu de conservation : Archives communales, Montbéliard. Cote : I O 28, pièce 10**
Lieu de conservation : Archives communales, Montbéliard - Cote du document : I O 28, pièce 10

N° de l'illustration : 19872500386V
Date : 1987
Auteur : Yves Sancey
Reproduction soumise à autorisation du titulaire des droits d'exploitation
© Région Bourgogne-Franche-Comté, Inventaire du patrimoine




**[Maison de] Monsieur Bourcart à Montbéliard, élévation de la façade ouest, 1923.**
25, Montbéliard, 12 rue de la Citadelle

**Source :**
**Tirage bleu, feuille 4, 1923, échelle 1:100, par Wavre (architecte) ; Carbonnier (architecte). Lieu de conservation : Archives communales, Montbéliard. Cote : I O 28, pièce 10**
Lieu de conservation : Archives communales, Montbéliard - Cote du document : I O 28, pièce 10

N° de l'illustration : 19872500387V
Date : 1987
Auteur : Yves Sancey
Reproduction soumise à autorisation du titulaire des droits d'exploitation
© Région Bourgogne-Franche-Comté, Inventaire du patrimoine

**[Maison de] Monsieur Bourcart à Montbéliard, élévation de la façade est, 1923.**
25, Montbéliard, 12 rue de la Citadelle

**Source :**
**Tirage bleu, feuille 4, 1923, échelle 1:100, 1923, par Wavre (architecte) ; Carbonnier (architecte). Lieu de conservation : Archives communales, Montbéliard. Cote : I O 28, pièce 10**
Lieu de conservation : Archives communales, Montbéliard - Cote du document : I O 28, pièce 10

N° de l'illustration : 19872500388V
Date : 1987
Auteur : Yves Sancey
Reproduction soumise à autorisation du titulaire des droits d'exploitation
© Région Bourgogne-Franche-Comté, Inventaire du patrimoine




**[Maison de] Monsieur Bourcart à Montbéliard, élévation de la façade nord, 1923.**
25, Montbéliard, 12 rue de la Citadelle

**Source :**
**Tirage bleu, feuille 5, 1923, échelle 1:100, par Wavre (architecte) ; Carbonnier (architecte). Lieu de conservation : Archives communales, Montbéliard. Cote : I O 28, pièce 10**
Lieu de conservation : Archives communales, Montbéliard - Cote du document : I O 28, pièce 10

N° de l'illustration : 19872500385V
Date : 1987
Auteur : Yves Sancey
Reproduction soumise à autorisation du titulaire des droits d'exploitation
© Région Bourgogne-Franche-Comté, Inventaire du patrimoine

**Vue d'ensemble.**
25, Montbéliard, 12 rue de la Citadelle

N° de l'illustration : 19872501034X
Date : 1987
Auteur : Jérôme Mongreville
Reproduction soumise à autorisation du titulaire des droits d'exploitation
© Région Bourgogne-Franche-Comté, Inventaire du patrimoine

**Façade sud.**
25, Montbéliard, 12 rue de la Citadelle

N° de l'illustration : 19872501140V
Date : 1987
Auteur : Jérôme Mongreville
Reproduction soumise à autorisation du titulaire des droits d'exploitation
© Région Bourgogne-Franche-Comté, Inventaire du patrimoine

**Façade sud. Détail d'une fenêtre du rez-de-chaussée.**
25, Montbéliard, 12 rue de la Citadelle

N° de l'illustration : 19872500803X
Date : 1987
Auteur : Jérôme Mongreville
Reproduction soumise à autorisation du titulaire des droits d'exploitation
© Région Bourgogne-Franche-Comté, Inventaire du patrimoine

**Façade est.**
25, Montbéliard, 12 rue de la Citadelle

N° de l'illustration : 19872500288V
Date : 1987
Auteur : Jérôme Mongreville
Reproduction soumise à autorisation du titulaire des droits d'exploitation
© Région Bourgogne-Franche-Comté, Inventaire du patrimoine

**Fontaine.**
25, Montbéliard, 12 rue de la Citadelle

N° de l'illustration : 19872500454X
Date : 1987
Auteur : Jérôme Mongreville
Reproduction soumise à autorisation du titulaire des droits d'exploitation
© Région Bourgogne-Franche-Comté, Inventaire du patrimoine



**Puits. Il possédait des piédroits, aujourd'hui ruinés, supportant un linteau auquel était accroché la potence.**
25, Montbéliard, 12 rue de la Citadelle

N° de l'illustration : 19872500804X
Date : 1987
Auteur : Jérôme Mongreville
Reproduction soumise à autorisation du titulaire des droits d'exploitation
© Région Bourgogne-Franche-Comté, Inventaire du patrimoine