MAISON

Franche-Comté, Doubs
Montbéliard
3 rue du Château

Dossier IA00048715 réalisé en 1986

Auteur(s) : Bernard Ducouret

Historique

Maison formée de deux corps de bâtiments : celui donnant sur la rue de la Schliffe comportant au 1er étage une chapelle construite au 14e ou 15e siècle ; remanié au 16e siècle ; il fut détruit et reconstruit en 1866 ; corps de bâtiment sur la rue du château édifié dans la 1ère moitié du 16e siècle ; ouvertures du rez-de-chaussée de la façade principale refaites au 17e siècle ; celles du 1er étage agrandies au 19e siècle

Période(s) principale(s) : 14e siècle / 15e siècle / 1ère moitié 16e siècle / 3e quart 18e siècle / 19e siècle
Période(s) secondaire(s) : 17e siècle

Eléments descriptifs

Murs : calcaire, pierre, pierre de taille, moellon, enduit
Toit : tuile plate
Etages : 1 étage carré
Couvrement : voûte d'ogives
Élévation : élévation à travées
Escaliers : escalier dans-oeuvre, escalier en vis sans jour

Décor

Techniques : sculpture

Sources documentaires

Documents figurés

- **Chapelle. Chapiteaux des fenêtres, vers 1866.**
  Chapelle. Chapiteaux des fenêtres, vers 1866. Dessin lavé, vers 1866.
  Lieu de conservation : Musée historique du Vieux Montbéliard, Montbéliard
- **Chapelle. Fragment de la corniche, vers 1866.**
  Chapelle. Fragment de la corniche, vers 1866. Dessin lavé, vers 1866.
  Lieu de conservation : Musée historique du Vieux Montbéliard, Montbéliard
- **Chapelle. Relevés des fenêtres, vers 1866.**
  Chapelle. Relevés des fenêtres, vers 1866. Dessin lavé, vers 1866, échelle 1:20.
  Lieu de conservation : Musée historique du Vieux Montbéliard, Montbéliard
- **Chapelle. Fragment d'un bas-relief en terre cuite trouvé lors de la démolition, vers 1866.**
  Chapelle. Fragment d'un bas-relief en terre cuite trouvé lors de la démolition, vers 1866. Dessin lavé, vers 1866.
  Lieu de conservation : Musée historique du Vieux Montbéliard, Montbéliard

- **Relevés d'une fenêtre de la façade sur la rue du Château, vers 1866.**
  Relevés d'une fenêtre de la façade sur la rue du Château, vers 1866. Dessin lavé, vers 1866, échelle 1:20.
  Lieu de conservation : Musée historique du Vieux Montbéliard, Montbéliard
- **Chapelle. Profil de la corniche, vers 1866.**
  Chapelle. Profil de la corniche, vers 1866. Dessin lavé, vers 1866.
  Lieu de conservation : Musée historique du Vieux Montbéliard, Montbéliard

Informations complémentaires

- **Voir le dossier numérisé :** https://patrimoine.bourgognefranchecomte.fr/gtrudov/IA00048715/index.htm

Aire d'étude et canton : Montbéliard centre

Dénomination : maison

Parties constituantes non étudiées : cour, chapelle

© Région Bourgogne-Franche-Comté, Inventaire du patrimoine

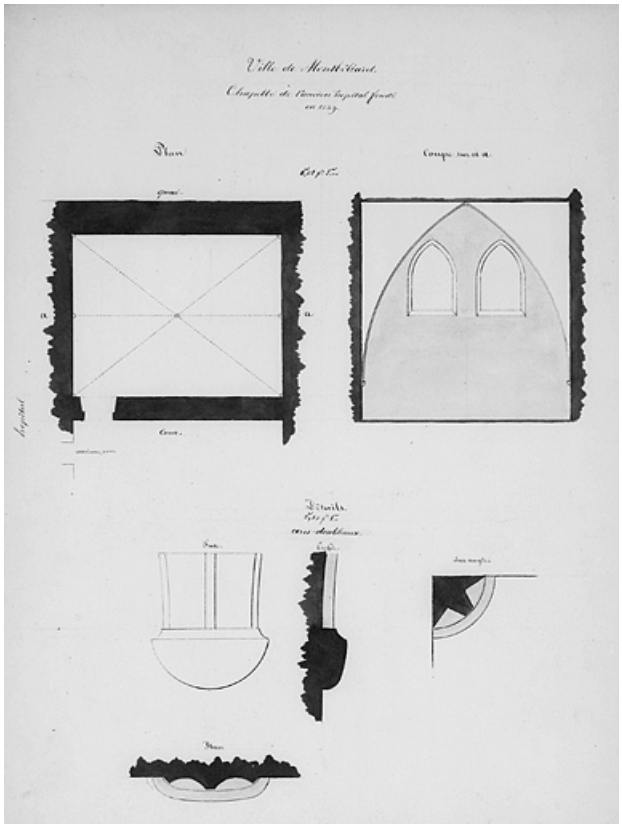

Chapelle. Plan, coupe et relevés des ogives, vers 1866.
25, Montbéliard, 3 rue du Château

Source :
Dessin lavé, vers 1866, échelles 1:100 et 1:10. Lieu de conservation : Musée historique du Vieux Montbéliard, Montbéliard
Lieu de conservation : Musée historique du Vieux Montbéliard, Montbéliard

N° de l'illustration : 19862500242X
Date : 1986
Auteur : Yves Sancey
Reproduction soumise à autorisation du titulaire des droits d'exploitation
© Région Bourgogne-Franche-Comté, Inventaire du patrimoine



Chapelle. Relevés des fenêtres, vers 1866.
25, Montbéliard, 3 rue du Château

Source :
Dessin lavé, vers 1866, échelle 1:20. Lieu de conservation : Musée historique du Vieux Montbéliard, Montbéliard
Lieu de conservation : Musée historique du Vieux Montbéliard, Montbéliard

N° de l'illustration : 19862500247X
Date : 1986
Auteur : Yves Sancey
Reproduction soumise à autorisation du titulaire des droits d'exploitation
© Région Bourgogne-Franche-Comté, Inventaire du patrimoine



Chapelle. Chapiteaux des fenêtres, vers 1866.
25, Montbéliard, 3 rue du Château

Source :
Dessin lavé, vers 1866. Lieu de conservation : Musée historique du Vieux Montbéliard, Montbéliard
Lieu de conservation : Musée historique du Vieux Montbéliard, Montbéliard

N° de l'illustration : 19862500248X
Date : 1986
Auteur : Yves Sancey
Reproduction soumise à autorisation du titulaire des droits d'exploitation
© Région Bourgogne-Franche-Comté, Inventaire du patrimoine



Chapelle. Fragment de la corniche, vers 1866.
25, Montbéliard, 3 rue du Château

Source :
Dessin lavé, vers 1866. Lieu de conservation : Musée historique du Vieux Montbéliard, Montbéliard
Lieu de conservation : Musée historique du Vieux Montbéliard, Montbéliard

N° de l'illustration : 19862500244X
Date : 1986
Auteur : Yves Sancey
Reproduction soumise à autorisation du titulaire des droits d'exploitation
© Région Bourgogne-Franche-Comté, Inventaire du patrimoine

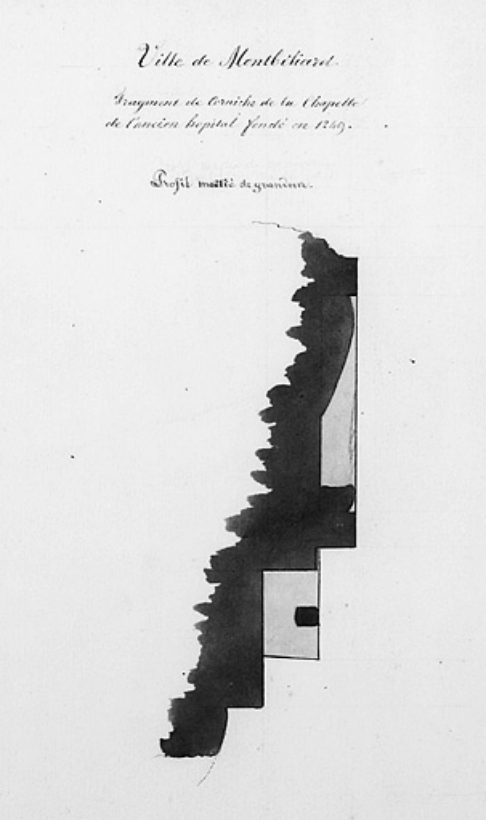

Chapelle. Profil de la corniche, vers 1866.
25, Montbéliard, 3 rue du Château

Source :
Dessin lavé, vers 1866. Lieu de conservation : Musée historique du Vieux Montbéliard, Montbéliard
Lieu de conservation : Musée historique du Vieux Montbéliard, Montbéliard

N° de l'illustration : 19862500243X
Date : 1986
Auteur : Yves Sancey
Reproduction soumise à autorisation du titulaire des droits d'exploitation
© Région Bourgogne-Franche-Comté, Inventaire du patrimoine

Chapelle. Fragment d'un bas-relief en terre cuite trouvé lors de la démolition, vers 1866.
25, Montbéliard, 3 rue du Château

Source :
Dessin lavé, vers 1866. Lieu de conservation : Musée historique du Vieux Montbéliard, Montbéliard
Lieu de conservation : Musée historique du Vieux Montbéliard, Montbéliard

N° de l'illustration : 19862500246X
Date : 1986
Auteur : Yves Sancey
Reproduction soumise à autorisation du titulaire des droits d'exploitation
© Région Bourgogne-Franche-Comté, Inventaire du patrimoine

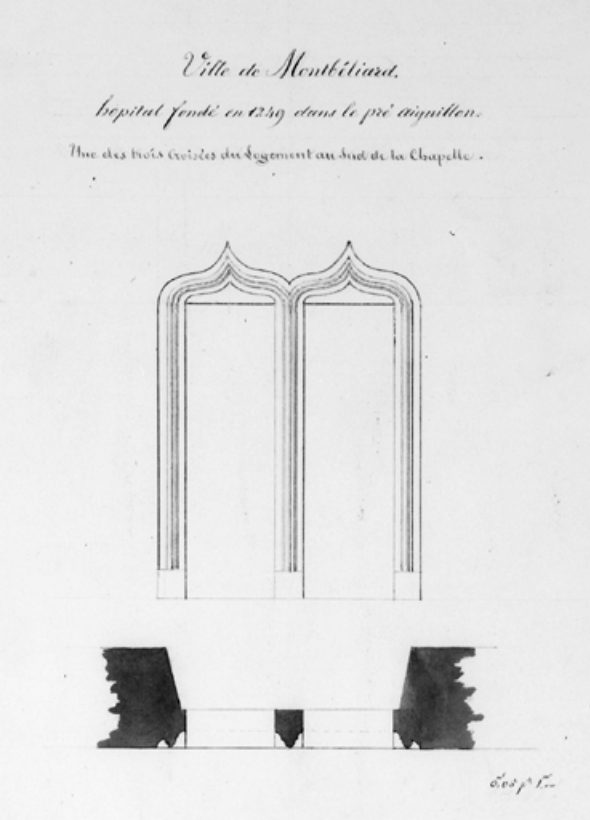

Relevés d'une fenêtre de la façade sur la rue du Château, vers 1866.
25, Montbéliard, 3 rue du Château

Source :
Dessin lavé, vers 1866, échelle 1:20. Lieu de conservation : Musée historique du Vieux Montbéliard, Montbéliard
Lieu de conservation : Musée historique du Vieux Montbéliard, Montbéliard

N° de l'illustration : 19862500245X
Date : 1986
Auteur : Yves Sancey
Reproduction soumise à autorisation du titulaire des droits d'exploitation
© Région Bourgogne-Franche-Comté, Inventaire du patrimoine

Façade principale sur la rue du Château.
25, Montbéliard, 3 rue du Château

N° de l'illustration : 19882500195V
Date : 1988
Auteur : Jérôme Mongreville
Reproduction soumise à autorisation du titulaire des droits d'exploitation
© Région Bourgogne-Franche-Comté, Inventaire du patrimoine

Façade sur cour du corps de bâtiment principal.
25, Montbéliard, 3 rue du Château

N° de l'illustration : 19872500899X
Date : 1987
Auteur : Jérôme Mongreville
Reproduction soumise à autorisation du titulaire des droits d'exploitation
© Région Bourgogne-Franche-Comté, Inventaire du patrimoine

Façade sur la rue de la Schliffe.
25, Montbéliard, 3 rue du Château

N° de l'illustration : 19872500557X
Date : 1987
Auteur : Jérôme Mongreville
Reproduction soumise à autorisation du titulaire des droits d'exploitation
© Région Bourgogne-Franche-Comté, Inventaire du patrimoine