ÉGLISE PAROISSIALE, TEMPLE SAINT-MARTIN

Franche-Comté, Doubs
Montbéliard
place Saint-Martin

Dossier IA00048692 réalisé en 1986

Auteur(s) : Bernard Ducouret

Historique

Eglise Saint-Martin mentionnée en 1343 ; reconstruite dans la 2e moitié du 15e siècle et consacrée le 28 décembre 1491 ; 1538 introduction du culte luthérien ; 1542, transfert du cimetière entourant l'église hors des remparts (voir cimetière rue du Faubourg) ; devenue trop petite, remplacée par un temple édifié par l'architecte Heinrich Schickhardt pour le duc Frédéric de Wurtemberg : 5 mai 1601, pose de la 1ère pierre, 1604, date sur le portail sud avec inscription donnant les noms de l'architecte et du commanditaire, 18 octobre 1607, dédicace, tour en pierre prévue par l'architecte jamais réalisée ; à la place construction d'un campanile en bois en 1677

Période(s) principale(s) : 2e moitié 15e siècle / 1er quart 17e siècle
Période(s) secondaire(s) : 4e quart 17e siècle
Dates : 1604 (porte la date)

Auteur(s) de l'oeuvre :
Heinrich Schickhardt (architecte, attribution par source)

Eléments descriptifs

Murs : calcaire, pierre de taille
Toit : tuile plate, ardoise
Plan : plan allongé
Etages : 1 vaisseau
Élévation : élévation ordonnancée
Type(s) de couverture : flèche polygonale ; flèche polygonale toit à longs pans ; flèche polygonale toit à longs pans pignon couvert
Escaliers : escalier dans-oeuvre, escalier tournant à retours, escalier en vis sans jour

Décor

Techniques : sculpture
Représentations : armoiries
Précision sur les représentations :

sujet : armes de la ville de Montbéliard

Sources documentaires

Documents figurés

- **Ville de Montbéliard. Plan du temple St-Martin, 19e siècle**
  Ville de Montbéliard. Plan du temple St-Martin, 19e siècle Dessin, 19e siècle, échelle 1:200, par Morel-Macler, Frédéric (architecte)

Lieu de conservation : Musée historique du Vieux Montbéliard, Montbéliard

- **Kirch zu Mümppelgartt, 1602.**
  Kirch zu Mümppelgartt, 1602. Gravure, 1602 par Schickhardt, Heinrich (architecte). Dans : " Beschreubung einer Reitz " / Heinrich Schickhardt, Montbéliard, 1602, entre p. 202 et 203.
  Lieu de conservation : Bibliothèque municipale, Montbéliard- Cote du document : [symbole non transcrit] 83 [3]
- **Vue intérieure, fin 19e siècle.**
  Vue intérieure, fin 19e siècle. Photographie, fin 19e siècle, par Pfister (photographe)
  Lieu de conservation : Collection particulière

Informations complémentaires

- **Voir le dossier initial numérisé :** https://patrimoine.bourgognefranchecomte.fr/gtrudov/IA00048692/index.htm

Eléments remarquables : portail, élévation, campanile

Protection
classé MH : 1963

Aire d'étude et canton : Montbéliard centre

Dénomination : église paroissiale, temple

Parties constituantes non étudiées : enclos, cimetière

© Région Bourgogne-Franche-Comté, Inventaire du patrimoine

Kirch zu Mümppelgartt, 1602.
25, Montbéliard place Saint-Martin

Source :
Gravure, 1602, par Schickhardt, Heinrich (architecte). Dans : " Beschreubung einer Reitz " / Heinrich Schickhardt, Montbéliard, 1602, entre p. 202 et 203. Lieu de conservation : Bibliothèque municipale, Montbéliard. Cote : [symbole non transcrit] 83 [3]
Lieu de conservation : Bibliothèque municipale, Montbéliard - Cote du document : [symbole non transcrit] 83 [3]

N° de l'illustration : 19862500173V
Date : 1986
Auteur : Yves Sancey
Reproduction soumise à autorisation du titulaire des droits d'exploitation
© Région Bourgogne-Franche-Comté, Inventaire du patrimoine

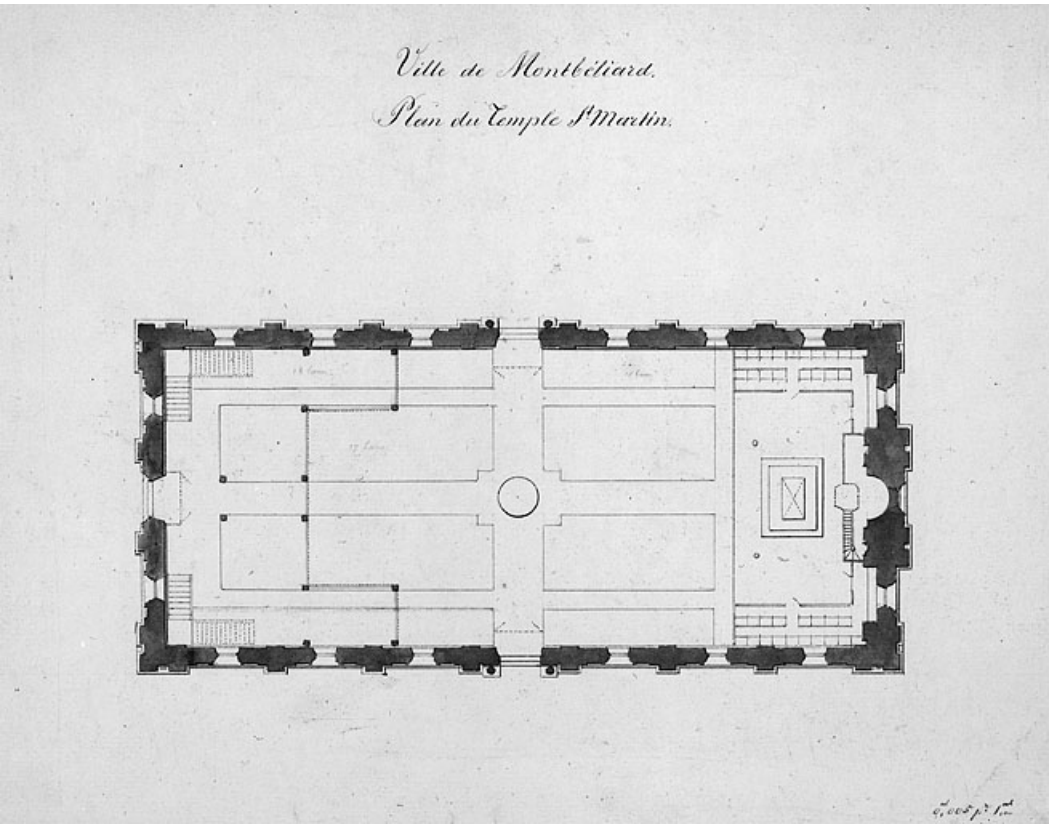

Ville de Montbéliard. Plan du temple St-Martin, 19e siècle
25, Montbéliard place Saint-Martin

Source :
Dessin, 19e siècle, échelle 1:200, par Morel-Macler, Frédéric (architecte). Lieu de conservation : Musée historique du Vieux Montbéliard, Montbéliard
Lieu de conservation : Musée historique du Vieux Montbéliard, Montbéliard

N° de l'illustration : 19862500227X
Date : 1986
Auteur : Yves Sancey
Reproduction soumise à autorisation du titulaire des droits d'exploitation
© Région Bourgogne-Franche-Comté, Inventaire du patrimoine

Vue intérieure, fin 19e siècle.
25, Montbéliard place Saint-Martin

Source :
Photographie, fin 19e siècle, par Pfister (photographe). Lieu de conservation : collection particulière
Lieu de conservation : Collection particulière

N° de l'illustration : 19872500976X
Date : 1987
Auteur : Jérôme Mongreville (reproduction)
Reproduction soumise à autorisation du titulaire des droits d'exploitation
© Région Bourgogne-Franche-Comté, Inventaire du patrimoine

Vue aérienne en 1956.
25, Montbéliard place Saint-Martin

N° de l'illustration : 19562500099N
Date : 1956
Auteur : Roger Henrard
Reproduction soumise à autorisation du titulaire des droits d'exploitation
© Région Bourgogne-Franche-Comté, Inventaire du patrimoine

Façades ouest et nord.
25, Montbéliard place Saint-Martin

N° de l'illustration : 19872501157V
Date : 1987
Auteur : Jérôme Mongreville
Reproduction soumise à autorisation du titulaire des droits d'exploitation
© Région Bourgogne-Franche-Comté, Inventaire du patrimoine

Façades sud et est.
25, Montbéliard place Saint-Martin

N° de l'illustration : 19872501097V
Date : 1987
Auteur : Jérôme Mongreville
Reproduction soumise à autorisation du titulaire des droits d'exploitation
© Région Bourgogne-Franche-Comté, Inventaire du patrimoine

Façade est.
25, Montbéliard place Saint-Martin

N° de l'illustration : 19872501098V
Date : 1987
Auteur : Jérôme Mongreville
Reproduction soumise à autorisation du titulaire des droits d'exploitation
© Région Bourgogne-Franche-Comté, Inventaire du patrimoine



Façade sud, travées centrales.
25, Montbéliard place Saint-Martin

N° de l'illustration : 19872501099V
Date : 1987
Auteur : Jérôme Mongreville
Reproduction soumise à autorisation du titulaire des droits d'exploitation
© Région Bourgogne-Franche-Comté, Inventaire du patrimoine



Façade sud, travées de droite.
25, Montbéliard place Saint-Martin

N° de l'illustration : 19872501100V
Date : 1987
Auteur : Jérôme Mongreville
Reproduction soumise à autorisation du titulaire des droits d'exploitation
© Région Bourgogne-Franche-Comté, Inventaire du patrimoine

Portail sud.
25, Montbéliard place Saint-Martin

N° de l'illustration : 19872500641XA
Date : 1987
Auteur : Jérôme Mongreville
Reproduction soumise à autorisation du titulaire des droits d'exploitation
© Région Bourgogne-Franche-Comté, Inventaire du patrimoine

Portail sud, détail.
25, Montbéliard place Saint-Martin

N° de l'illustration : 19872500642X
Date : 1987
Auteur : Jérôme Mongreville
Reproduction soumise à autorisation du titulaire des droits d'exploitation
© Région Bourgogne-Franche-Comté, Inventaire du patrimoine

Portail sud, détail.
25, Montbéliard place Saint-Martin

N° de l'illustration : 19872500643X
Date : 1987
Auteur : Jérôme Mongreville
Reproduction soumise à autorisation du titulaire des droits d'exploitation
© Région Bourgogne-Franche-Comté, Inventaire du patrimoine

Portail nord.
25, Montbéliard place Saint-Martin

N° de l'illustration : 19872501041XA
Date : 1987
Auteur : Jérôme Mongreville
Reproduction soumise à autorisation du titulaire des droits d'exploitation
© Région Bourgogne-Franche-Comté, Inventaire du patrimoine

Portail nord, détail.
25, Montbéliard place Saint-Martin

N° de l'illustration : 19872501042X
Date : 1987
Auteur : Jérôme Mongreville
Reproduction soumise à autorisation du titulaire des droits d'exploitation
© Région Bourgogne-Franche-Comté, Inventaire du patrimoine

Portail nord, détail.
25, Montbéliard place Saint-Martin

N° de l'illustration : 19872501043X
Date : 1987
Auteur : Jérôme Mongreville
Reproduction soumise à autorisation du titulaire des droits d'exploitation
© Région Bourgogne-Franche-Comté, Inventaire du patrimoine

Portail ouest.
25, Montbéliard place Saint-Martin

N° de l'illustration : 19872500738X
Date : 1987
Auteur : Jérôme Mongreville
Reproduction soumise à autorisation du titulaire des droits d'exploitation
© Région Bourgogne-Franche-Comté, Inventaire du patrimoine

Vue intérieure vers l'est.
25, Montbéliard place Saint-Martin

N° de l'illustration : 19872500729X
Date : 1987
Auteur : Jérôme Mongreville
Reproduction soumise à autorisation du titulaire des droits d'exploitation
© Région Bourgogne-Franche-Comté, Inventaire du patrimoine

Vue intérieure vers l'ouest.
25, Montbéliard place Saint-Martin

N° de l'illustration : 19872500730X
Date : 1987
Auteur : Jérôme Mongreville
Reproduction soumise à autorisation du titulaire des droits d'exploitation
© Région Bourgogne-Franche-Comté, Inventaire du patrimoine

Tribune.
25, Montbéliard place Saint-Martin

N° de l'illustration : 19872500661X
Date : 1987
Auteur : Jérôme Mongreville
Reproduction soumise à autorisation du titulaire des droits d'exploitation
© Région Bourgogne-Franche-Comté, Inventaire du patrimoine

Charpente, vue d'ensemble vers l'est.
25, Montbéliard place Saint-Martin

N° de l'illustration : 19882500052V
Date : 1988
Auteur : Jérôme Mongreville
Reproduction soumise à autorisation du titulaire des droits d'exploitation
© Région Bourgogne-Franche-Comté, Inventaire du patrimoine

Charpente, vue latérale.
25, Montbéliard place Saint-Martin

N° de l'illustration : 19882500053V
Date : 1988
Auteur : Jérôme Mongreville
Reproduction soumise à autorisation du titulaire des droits d'exploitation
© Région Bourgogne-Franche-Comté, Inventaire du patrimoine