HÔTEL DE VILLE

Franche-Comté, Doubs
Montbéliard
4 place Saint-Martin

Dossier IA00048687 réalisé en 1986

Auteur(s) : Bernard Ducouret

Historique

Hôtel de ville mentionné en 1398 ; 1476 adjonction d'un petit bâtiment ; 1488 à 1490 reconstruction de l'édifice d'après certains auteurs ; 1562 tour haussée de 18 pieds ; 1523 agrandi par achat d'un cabaret ; 1771, 1772 l'architecte Pierre-Louis-Philippe de la Guêpière esquisse un projet de reconstruction ; 1776 projet repris et simplifié par l'inspecteur des bâtiments du prince Georges Louis Morel et démolition de l'ancien hôtel de ville par l'entrepreneur Jean Léonard Brand ; le 23 mai 1776, pose de la première pierre, 13 mai 1778, inauguration : entrepreneur de la construction Claude Jannin et son fils Prothade, de Vesoul, charpentier Georges Curie, décor intérieur par le gypseur italien Gillardet, ferronnerie par Jean-Baptiste Pertois, maître serrurier à Strasbourg, sculpteurs : Ganzer (consoles du balcon et armes au-dessus de la porte principale), Glorieux (armes du prince au centre de l'étage attique) ; 1785 démolition du cabaret ; 1854 devis et plans par Auguste Goguel pour construction d'une aile contenant un théâtre ; réalisé en 1857, 1858 (porte cette dernière date) ; peintures décoratives par Charles Antoine Cambon et Joseph-François Désiré Thierry

Période(s) principale(s) : 4e quart 15e siècle / 3e quart 16e siècle / 4e quart 18e siècle / 3e quart 19e siècle
Dates : 1858 (porte la date)

Auteur(s) de l'oeuvre :
Pierre Louis Philippe de La Guepière (architecte, attribution par source), Georges Louis Morel (maître de l'oeuvre, attribution par source), Auguste Goguel (architecte, attribution par source)

Description

Les jardins, la fabrique de jardin, les écuries, le four et le débit de boissons (cabaret) étaient des parties constituantes de l'ancien hôtel de ville et figurent sur le plan de 1715, 1718 ; façade principale en pierre de taille ; tuile plate couvrant le toit à longs pans du corps de bâtiment principal

Eléments descriptifs

Murs : grès, pierre, pierre de taille, moellon, enduit
Toit : tuile plate, tuile mécanique, métal en couverture
Etages : 2 étages carrés, étage de comble
Couvrement : voûte d'arêtes
Élévation : élévation ordonnancée
Type(s) de couverture : toit à l'impériale ; toit à l'impériale toit à longs pans ; toit à l'impériale toit à longs pans toit à longs pans brisés ; toit à l'impériale toit à longs pans toit à longs pans brisés croupe; toit à l'impériale toit à longs pans toit à longs pans brisés croupe pignon couvert; toit à l'impériale toit à longs pans toit à longs pans brisés croupe pignon couvert noue
Escaliers : escalier dans-oeuvre, escalier tournant à retours avec jour

Décor

Techniques : ferronnerie, menuiserie, peinture, décor stuqué
Représentations : armoiries
Précision sur les représentations :

armes de la ville de Montbéliard ; armes du prince (détruites)

Sources documentaires

Documents figurés

- **Projet de salle de spectacle (...] Plan général et plafond, 1854.**
  Projet de salle de spectacle (...] Plan général et plafond, 1854. Dessin lavé, 1854, échelle 1:100, par Goguel, Auguste (architecte)
  Lieu de conservation : Archives départementales du Doubs, Besançon- Cote du document : 398 O 6
- **Projet de plan au rez-de-chaussée [... et] Plan du 1er étage [...], vers 1771-1772.**
  Projet de plan au rez-de-chaussée [... et] Plan du 1er étage [...], vers 1771-1772. Dessin, vers 1771-1772, par La Guépière, Pierre-Louis-Philippe de (?, architecte)
  Lieu de conservation : Archives municipales, Montbéliard- Cote du document : DD 72
- **Projet de salle de spectacle (...] Coupe en long sur l'axe, 1854.**
  Projet de salle de spectacle (...] Coupe en long sur l'axe, 1854. Dessin lavé, 1854, échelle 1:100, par Goguel, Auguste (architecte)
  Lieu de conservation : Archives départementales du Doubs, Besançon- Cote du document : 398 O 6
- **Projet de plafond pour la salle axiale du 1er étage, vers 1776-1777.**
  Projet de plafond pour la salle axiale du 1er étage, vers 1776-1777. Dessin lavé, vers 1776-1777, par Gillardet (?, stucateur)
  Lieu de conservation : Archives municipales, Montbéliard- Cote du document : DD 72
- **Esquisse pour les décors muraux de la salle axiale du 1er étage, vers 1776-1777.**
  Esquisse pour les décors muraux de la salle axiale du 1er étage, vers 1776-1777. Dessin, vers 1776-1777.
  Lieu de conservation : Archives municipales, Montbéliard- Cote du document : DD 72
- **Projet de grille [pour les cours], vers 1776-1777.**
  Projet de grille [pour les cours], vers 1776-1777. Dessin lavé, vers 1776-1777.
  Lieu de conservation : Archives municipales, Montbéliard- Cote du document : DD 72
- **Projet et élévation de la Maison de Ville [...], 1775.**
  Projet et élévation de la Maison de Ville [...], 1775. Dessin lavé, 1775, d'après des dessins de La Guépière, par Werner, P.-F.
  Lieu de conservation : Archives municipales, Montbéliard- Cote du document : DD 72
- **Plan-masse, vers 1771-1772.**
  Plan-masse, vers 1771-1772. Dessin, vers 1771-1772, par La Guépière, Pierre-Louis-Philippe de (?, architecte)
  Lieu de conservation : Archives municipales, Montbéliard- Cote du document : DD 72
- **Projet et plan de l'hôtel de Ville [...] Plan du rez-de-chaussée, 1775.**
  Projet et plan de l'hôtel de Ville [...] Plan du rez-de-chaussée, 1775. Dessin lavé, d'après des dessins de Pierre Louis Philippe de La Guépière, 1775, échelle de 12 toises de roi, par Werner, P.-F.
  Lieu de conservation : Archives municipales, Montbéliard- Cote du document : DD 72
- **Projet de décors muraux pour la salle axiale du 1er étage, vers 1776-1777.**
  Projet de décors muraux pour la salle axiale du 1er étage, vers 1776-1777. Dessin lavé, vers 1776-1777, par Gillardet (?, stucateur)
  Lieu de conservation : Archives municipales, Montbéliard- Cote du document : DD 72
- **Plan de la place St-Martin [...], 19e siècle.**
  Plan de la place St-Martin [...], 19e siècle. Dessin lavé, 19e siècle, échelle 1:1000.
  Lieu de conservation : Musée historique du Vieux Montbéliard, Montbéliard
- **Projet et plan de l'hôtel de Ville [...] Plan du 1er étage, 1775.**
  Projet et plan de l'hôtel de Ville [...] Plan du 1er étage, 1775. Dessin lavé, d'après des dessins de Pierre Louis Philippe de La Guépière, 1775, échelle de 12 toises de roi, par Werner, P.-F.
  Lieu de conservation : Archives municipales, Montbéliard- Cote du document : DD 72
- **Projet de salle de spectacle [...] Combles en planches, 1854.**
  Projet de salle de spectacle [...] Combles en planches, 1854. Dessin lavé, 1854, échelle 1:40, par Goguel, Auguste (architecte)
  Lieu de conservation : Archives départementales du Doubs, Besançon- Cote du document : 398 O 6
- **Montbéliard (Doubs) : hôtel de ville**

Montbéliard (Doubs) : hôtel de ville. Photographie, [1re moitié 20e siècle] par Jules Manias
Lieu de conservation : Région Bourgogne-Franche-Comté, Inventaire et Patrimoine, Besançon- Cote du document : Fonds Manias

Informations complémentaires

- **Voir le dossier initial numérisé :** https://patrimoine.bourgognefranchecomte.fr/gtrudov/IA00048687/index.htm

Eléments remarquables : balcon, escalier, lambris

Protection
inscrit MH partiellement : 1939

Aire d'étude et canton : Montbéliard centre

Dénomination : hôtel de ville

Parties constituantes non étudiées : enclos, cour, jardin, salle de spectacle, écurie, four, fabrique de jardin, débit de boissons, remise

© Région Bourgogne-Franche-Comté, Inventaire du patrimoine

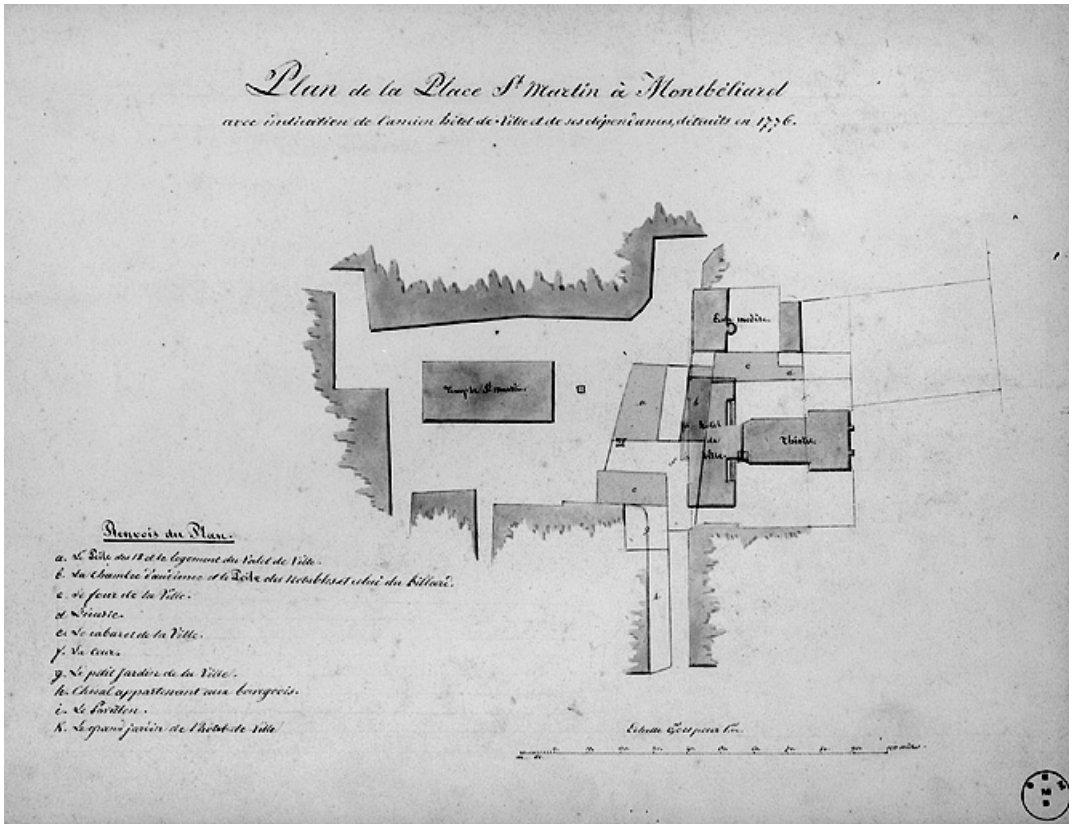

Plan de la place St-Martin [...], 19e siècle.
25, Montbéliard, 4 place Saint-Martin

Source :
Dessin lavé, 19e siècle, échelle 1:1000. Lieu de conservation : Musée historique du Vieux Montbéliard, Montbéliard
Lieu de conservation : Musée historique du Vieux Montbéliard, Montbéliard

N° de l'illustration : 19862500240X
Date : 1986
Auteur : Yves Sancey
Reproduction soumise à autorisation du titulaire des droits d'exploitation
© Région Bourgogne-Franche-Comté, Inventaire du patrimoine

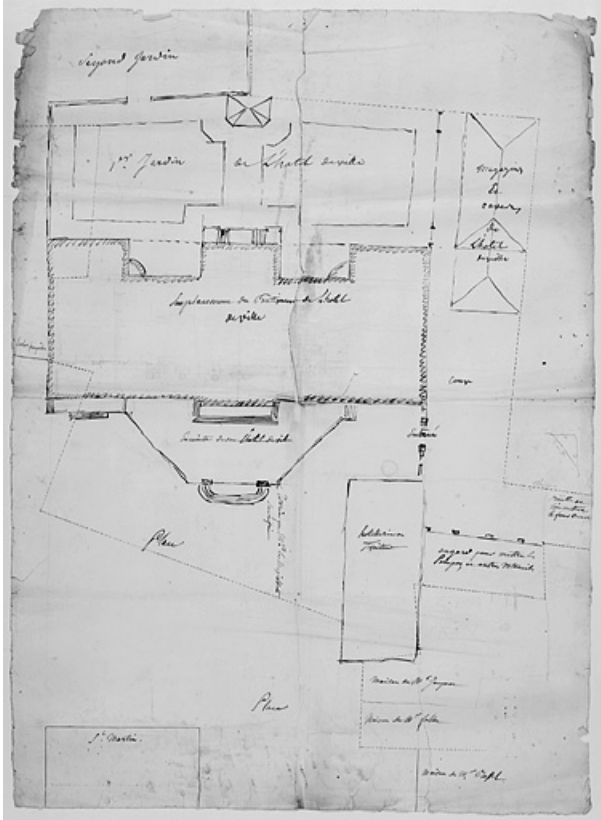

Plan-masse, vers 1771-1772.
25, Montbéliard, 4 place Saint-Martin

Source :
Dessin, vers 1771-1772, par La Guépière, Pierre-Louis-Philippe de (?, architecte). Lieu de conservation : Archives communales, Montbéliard. Cote : DD 72
Lieu de conservation : Archives communales, Montbéliard - Cote du document : DD 72

N° de l'illustration : 19872500084V
Date : 1987
Auteur : Jérôme Mongreville
Reproduction soumise à autorisation du titulaire des droits d'exploitation
© Région Bourgogne-Franche-Comté, Inventaire du patrimoine

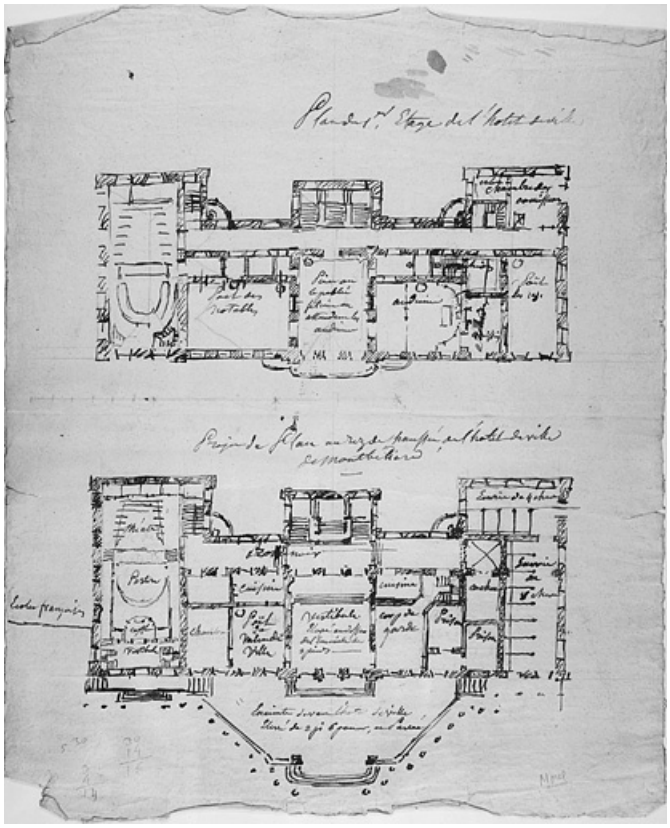

Projet de plan au rez-de-chaussée [... et] Plan du 1er étage [...], vers 1771-1772.
25, Montbéliard, 4 place Saint-Martin

Source :
Dessin, vers 1771-1772, par La Guépière, Pierre-Louis-Philippe de (?, architecte). Lieu de conservation : Archives communales, Montbéliard. Cote : DD 72
Lieu de conservation : Archives communales, Montbéliard - Cote du document : DD 72

N° de l'illustration : 19872500085V
Date : 1987
Auteur : Jérôme Mongreville
Reproduction soumise à autorisation du titulaire des droits d'exploitation
© Région Bourgogne-Franche-Comté, Inventaire du patrimoine

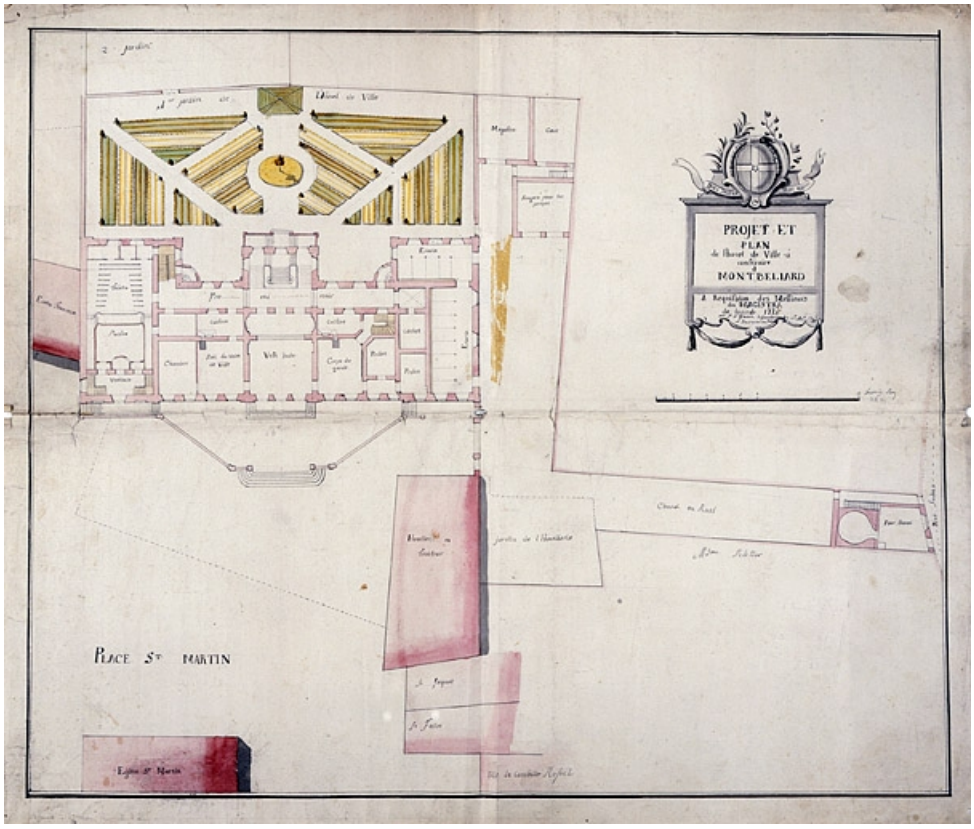

Projet et plan de l'hôtel de Ville [...] Plan du rez-de-chaussée, 1775.
25, Montbéliard, 4 place Saint-Martin

Source :
Dessin lavé, d'après des dessins de Pierre Louis Philippe de La Guépière, 1775, échelle de 12 toises de roi, par Werner, P.-F. Lieu de conservation : Archives communales, Montbéliard. Cote : DD 72
Lieu de conservation : Archives communales, Montbéliard - Cote du document : DD 72

N° de l'illustration : 19872500087VA
Date : 1987
Auteur : Jérôme Mongreville
Reproduction soumise à autorisation du titulaire des droits d'exploitation
© Région Bourgogne-Franche-Comté, Inventaire du patrimoine

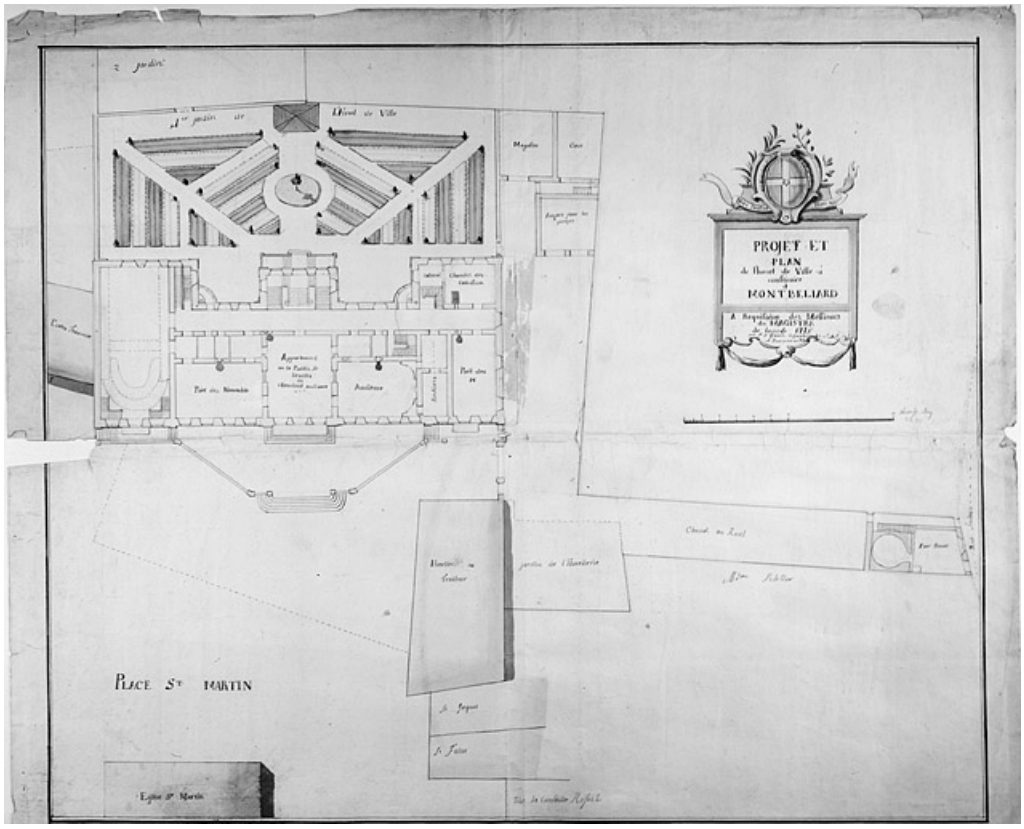

Projet et plan de l'hôtel de Ville [...] Plan du 1er étage, 1775.
25, Montbéliard, 4 place Saint-Martin

Source :
Dessin lavé, d'après des dessins de Pierre Louis Philippe de La Guépière, 1775, échelle de 12 toises de roi, par Werner, P.-F. Lieu de conservation : Archives communales, Montbéliard. Cote : DD 72
Lieu de conservation : Archives communales, Montbéliard - Cote du document : DD 72

N° de l'illustration : 19872500088V
Date : 1987
Auteur : Jérôme Mongreville
Reproduction soumise à autorisation du titulaire des droits d'exploitation
© Région Bourgogne-Franche-Comté, Inventaire du patrimoine



Projet et élévation de la Maison de Ville [...], 1775.
25, Montbéliard, 4 place Saint-Martin

Source :
Dessin lavé, 1775, d'après des dessins de La Guépière, par Werner, P.-F. Lieu de conservation : Archives communales, Montbéliard. Cote : DD 72
Lieu de conservation : Archives communales, Montbéliard - Cote du document : DD 72

N° de l'illustration : 19872500086VA
Date : 1987
Auteur : Jérôme Mongreville
Reproduction soumise à autorisation du titulaire des droits d'exploitation
© Région Bourgogne-Franche-Comté, Inventaire du patrimoine



Projet de décors muraux pour la salle axiale du 1er étage, vers 1776-1777.
25, Montbéliard, 4 place Saint-Martin

Source :
Dessin lavé, vers 1776-1777, par Gillardet (?, stucateur). Lieu de conservation : Archives communales, Montbéliard. Cote : DD 72
Lieu de conservation : Archives communales, Montbéliard - Cote du document : DD 72

N° de l'illustration : 19872500093V
Date : 1987
Auteur : Jérôme Mongreville
Reproduction soumise à autorisation du titulaire des droits d'exploitation
© Région Bourgogne-Franche-Comté, Inventaire du patrimoine

Projet de décors muraux pour la salle axiale du 1er étage, vers 1776-1777.
25, Montbéliard, 4 place Saint-Martin

Source :
Dessin lavé, vers 1776-1777, par Gillardet (?, stucateur). Lieu de conservation : Archives communales, Montbéliard. Cote : DD 72
Lieu de conservation : Archives communales, Montbéliard - Cote du document : DD 72

N° de l'illustration : 19872500094V
Date : 1987
Auteur : Jérôme Mongreville
Reproduction soumise à autorisation du titulaire des droits d'exploitation
© Région Bourgogne-Franche-Comté, Inventaire du patrimoine



Projet de plafond pour la salle axiale du 1er étage, vers 1776-1777.
25, Montbéliard, 4 place Saint-Martin

Source :
Dessin lavé, vers 1776-1777, par Gillardet (?, stucateur). Lieu de conservation : Archives communales, Montbéliard. Cote : DD 72
Lieu de conservation : Archives communales, Montbéliard - Cote du document : DD 72

N° de l'illustration : 19872500095V
Date : 1987
Auteur : Jérôme Mongreville
Reproduction soumise à autorisation du titulaire des droits d'exploitation
© Région Bourgogne-Franche-Comté, Inventaire du patrimoine



Esquisse pour les décors muraux de la salle axiale du 1er étage, vers 1776-1777.
25, Montbéliard, 4 place Saint-Martin

Source :
Dessin, vers 1776-1777. Lieu de conservation : Archives communales, Montbéliard. Cote : DD 72
Lieu de conservation : Archives communales, Montbéliard - Cote du document : DD 72

N° de l'illustration : 19872500096V
Date : 1987
Auteur : Jérôme Mongreville
Reproduction soumise à autorisation du titulaire des droits d'exploitation
© Région Bourgogne-Franche-Comté, Inventaire du patrimoine

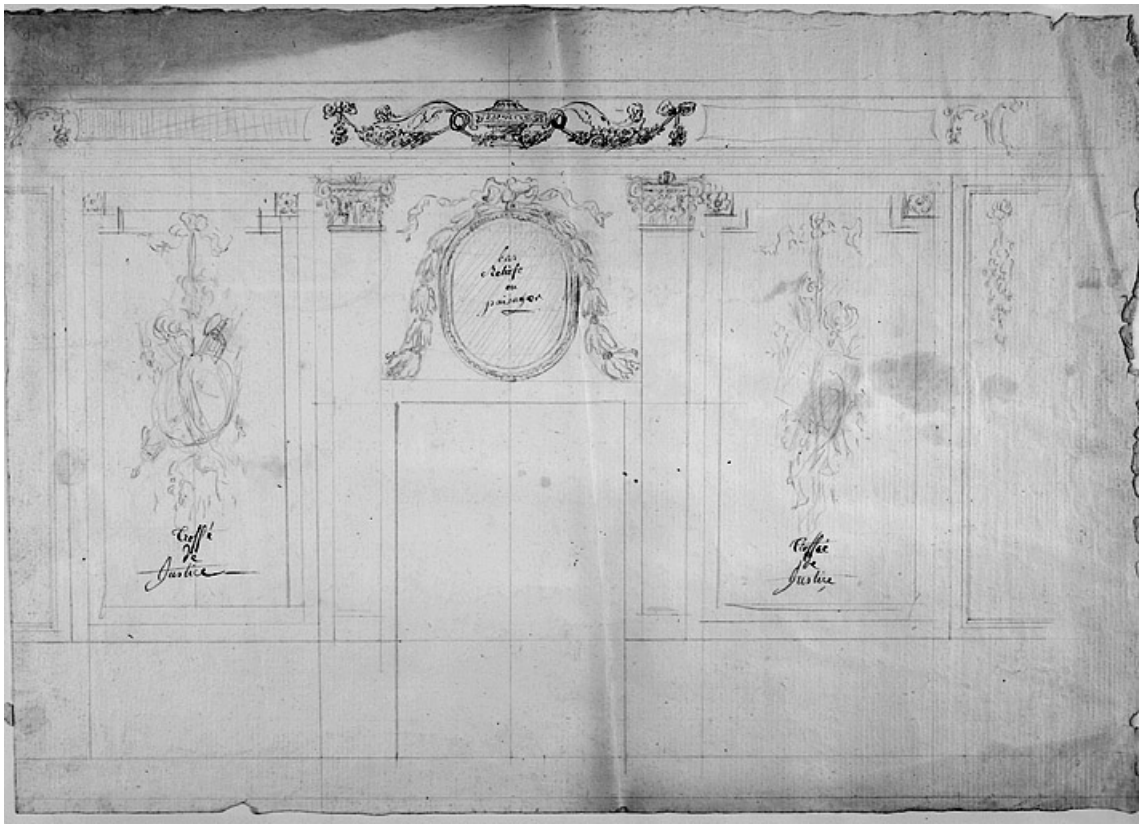

Esquisse pour les décors muraux de la salle axiale du 1er étage, vers 1776-1777.
25, Montbéliard, 4 place Saint-Martin

Source :
Dessin, vers 1776-1777. Lieu de conservation : Archives communales, Montbéliard. Cote : DD 72
Lieu de conservation : Archives communales, Montbéliard - Cote du document : DD 72

N° de l'illustration : 19872500097V
Date : 1987
Auteur : Jérôme Mongreville
Reproduction soumise à autorisation du titulaire des droits d'exploitation
© Région Bourgogne-Franche-Comté, Inventaire du patrimoine

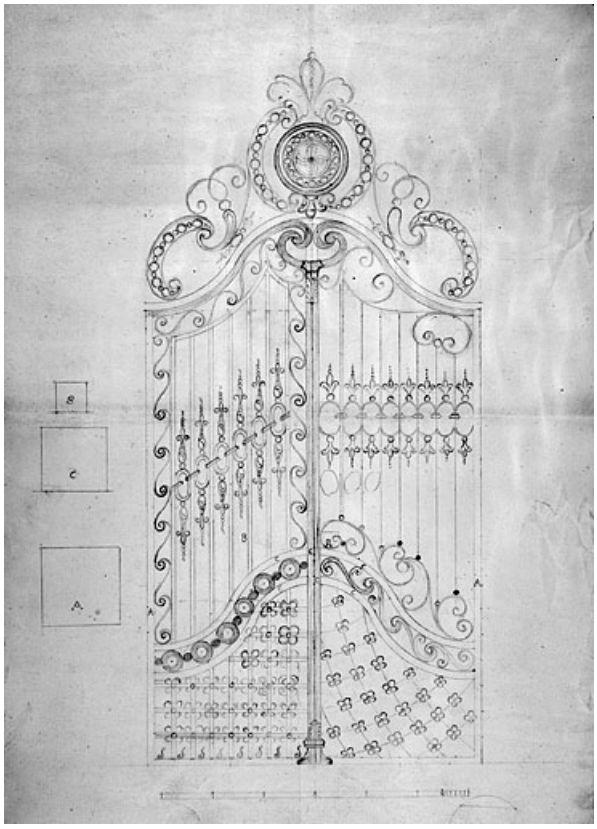

Projet de grille [pour les cours], vers 1776-1777.
25, Montbéliard, 4 place Saint-Martin

Source :
Dessin lavé, vers 1776-1777. Lieu de conservation : Archives communales, Montbéliard. Cote : DD 72
Lieu de conservation : Archives communales, Montbéliard - Cote du document : DD 72

N° de l'illustration : 19872500091V
Date : 1987
Auteur : Jérôme Mongreville
Reproduction soumise à autorisation du titulaire des droits d'exploitation
© Région Bourgogne-Franche-Comté, Inventaire du patrimoine



Projet de grille [pour les cours], vers 1776-1777.
25, Montbéliard, 4 place Saint-Martin

Source :
Dessin lavé, vers 1776-1777. Lieu de conservation : Archives communales, Montbéliard. Cote : DD 72
Lieu de conservation : Archives communales, Montbéliard - Cote du document : DD 72

N° de l'illustration : 19872500092V
Date : 1987
Auteur : Jérôme Mongreville
Reproduction soumise à autorisation du titulaire des droits d'exploitation
© Région Bourgogne-Franche-Comté, Inventaire du patrimoine

Façade sur le jardin, 1823-1826. Extrait du plan-relief de 1823-1826, par R.G.I. Wild, échelle 1:1000 (conservé au Musée historique du Vieux Montbéliard).
25, Montbéliard, 4 place Saint-Martin

N° de l'illustration : 19862500110X
Date : 1986
Auteur : Jérôme Mongreville
Reproduction soumise à autorisation du titulaire des droits d'exploitation
© Région Bourgogne-Franche-Comté, Inventaire du patrimoine

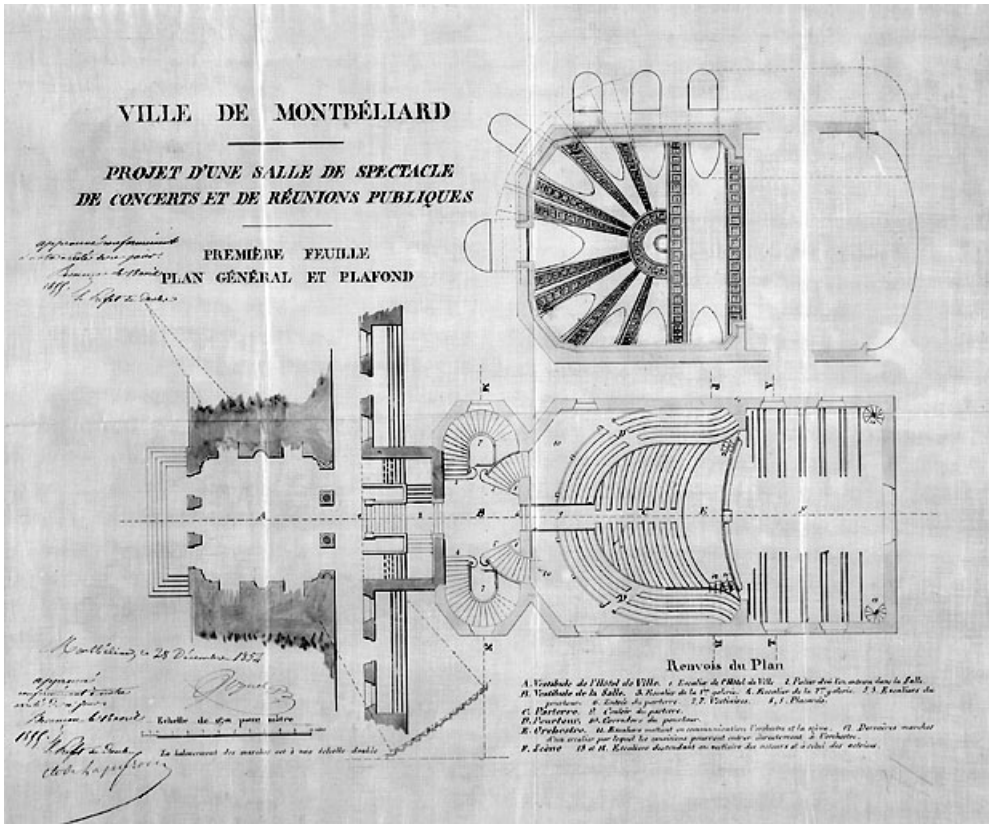

Projet de salle de spectacle (...] Plan général et plafond, 1854.
25, Montbéliard, 4 place Saint-Martin

Source :
Dessin lavé, 1854, échelle 1:100, par Goguel, Auguste (architecte). Lieu de conservation : Archives départementales du Doubs, Besançon. Cote : 398 O 6
Lieu de conservation : Archives départementales du Doubs, Besançon - Cote du document : 398 O 6

N° de l'illustration : 19872500216X
Date : 1987
Auteur : Jérôme Mongreville
Reproduction soumise à autorisation du titulaire des droits d'exploitation
© Région Bourgogne-Franche-Comté, Inventaire du patrimoine

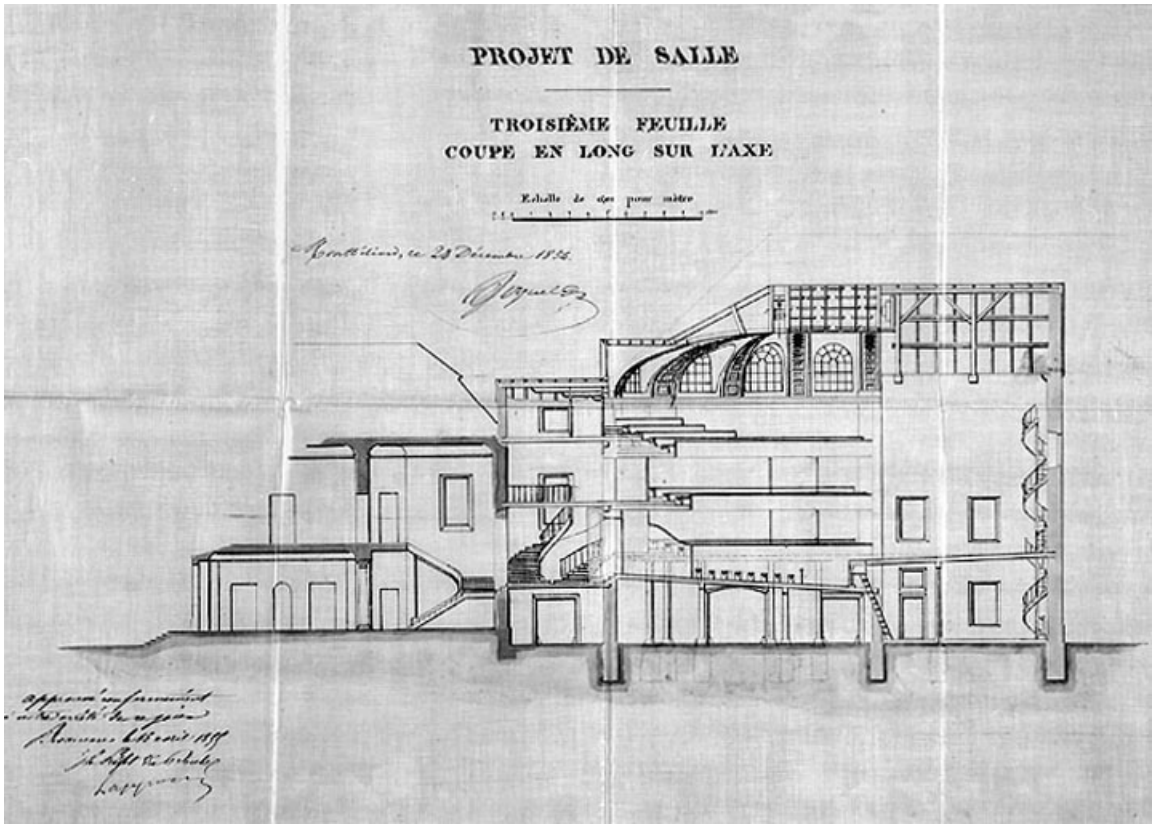

Projet de salle de spectacle (...] Coupe en long sur l'axe, 1854.
25, Montbéliard, 4 place Saint-Martin

Source :
Dessin lavé, 1854, échelle 1:100, par Goguel, Auguste (architecte). Lieu de conservation : Archives départementales du Doubs, Besançon. Cote : 398 O 6
Lieu de conservation : Archives départementales du Doubs, Besançon - Cote du document : 398 O 6

N° de l'illustration : 19872500217X
Date : 1987
Auteur : Jérôme Mongreville
Reproduction soumise à autorisation du titulaire des droits d'exploitation
© Région Bourgogne-Franche-Comté, Inventaire du patrimoine

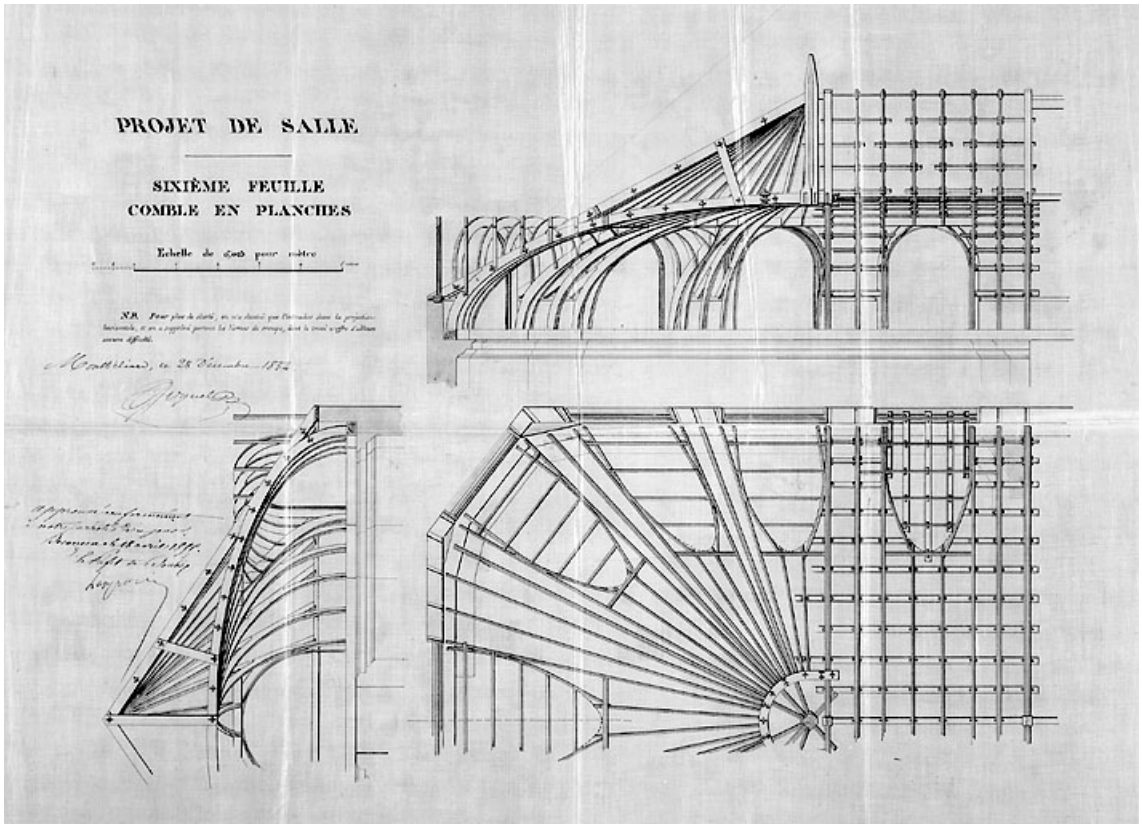

Projet de salle de spectacle [...] Combles en planches, 1854.
25, Montbéliard, 4 place Saint-Martin

Source :
Dessin lavé, 1854, échelle 1:40, par Goguel, Auguste (architecte). Lieu de conservation : Archives départementales du Doubs, Besançon. Cote : 398 O 6
Lieu de conservation : Archives départementales du Doubs, Besançon - Cote du document : 398 O 6

N° de l'illustration : 19872500218X
Date : 1987
Auteur : Jérôme Mongreville
Reproduction soumise à autorisation du titulaire des droits d'exploitation
© Région Bourgogne-Franche-Comté, Inventaire du patrimoine

Vue de trois quarts droit [1re moitié 20e siècle].
25, Montbéliard, 4 place Saint-Martin

Source :

Montbéliard (Doubs) : hôtel de ville. Photographie, [1re moitié 20e siècle] par Jules Manias
Lieu de conservation : Région Bourgogne-Franche-Comté, Inventaire et Patrimoine, Besançon - Cote du document : Fonds Manias

N° de l'illustration : 20062500796PY
Date : 2006
Auteur : Jérôme Mongreville
Reproduction soumise à autorisation du titulaire des droits d'exploitation
© Région Bourgogne-Franche-Comté, Inventaire du patrimoine

Vue de trois quarts gauche [1re moitié 20e siècle].
25, Montbéliard, 4 place Saint-Martin

Source :

Montbéliard (Doubs) : hôtel de ville. Photographie, [1re moitié 20e siècle] par Jules Manias
Lieu de conservation : Région Bourgogne-Franche-Comté, Inventaire et Patrimoine, Besançon - Cote du document : Fonds Manias

N° de l'illustration : 20062500797PY
Date : 2006
Auteur : Jérôme Mongreville
Reproduction soumise à autorisation du titulaire des droits d'exploitation
© Région Bourgogne-Franche-Comté, Inventaire du patrimoine

Vue d'ensemble de la place Saint-Martin.
25, Montbéliard, 4 place Saint-Martin

N° de l'illustration : 19882500026V
Date : 1988
Auteur : Jérôme Mongreville
Reproduction soumise à autorisation du titulaire des droits d'exploitation
© Région Bourgogne-Franche-Comté, Inventaire du patrimoine

Façade principale.
25, Montbéliard, 4 place Saint-Martin

N° de l'illustration : 19882500025V
Date : 1988
Auteur : Jérôme Mongreville
Reproduction soumise à autorisation du titulaire des droits d'exploitation
© Région Bourgogne-Franche-Comté, Inventaire du patrimoine

Façade principale, avant-corps central.
25, Montbéliard, 4 place Saint-Martin

N° de l'illustration : 19882500061VA
Date : 1988
Auteur : Jérôme Mongreville
Reproduction soumise à autorisation du titulaire des droits d'exploitation
© Région Bourgogne-Franche-Comté, Inventaire du patrimoine

Campanile.
25, Montbéliard, 4 place Saint-Martin

N° de l'illustration : 19872500297X
Date : 1987
Auteur : Jérôme Mongreville
Reproduction soumise à autorisation du titulaire des droits d'exploitation
© Région Bourgogne-Franche-Comté, Inventaire du patrimoine

Vestibule.
25, Montbéliard, 4 place Saint-Martin

N° de l'illustration : 19872501102V
Date : 1987
Auteur : Jérôme Mongreville
Reproduction soumise à autorisation du titulaire des droits d'exploitation
© Région Bourgogne-Franche-Comté, Inventaire du patrimoine

Grand escalier.
25, Montbéliard, 4 place Saint-Martin

N° de l'illustration : 19872500344X
Date : 1987
Auteur : Jérôme Mongreville
Reproduction soumise à autorisation du titulaire des droits d'exploitation
© Région Bourgogne-Franche-Comté, Inventaire du patrimoine

Salle axiale du 1er étage (salle des mariages).
25, Montbéliard, 4 place Saint-Martin

N° de l'illustration : 19872500332X
Date : 1987
Auteur : Jérôme Mongreville
Reproduction soumise à autorisation du titulaire des droits d'exploitation
© Région Bourgogne-Franche-Comté, Inventaire du patrimoine

Entrée du vestibule de la salle de spectacle.
25, Montbéliard, 4 place Saint-Martin

N° de l'illustration : 19872501103V
Date : 1987
Auteur : Jérôme Mongreville
Reproduction soumise à autorisation du titulaire des droits d'exploitation
© Région Bourgogne-Franche-Comté, Inventaire du patrimoine

Vestibule de la salle de spectacle.
25, Montbéliard, 4 place Saint-Martin

N° de l'illustration : 19872500330X
Date : 1987
Auteur : Jérôme Mongreville
Reproduction soumise à autorisation du titulaire des droits d'exploitation
© Région Bourgogne-Franche-Comté, Inventaire du patrimoine



Salle de spectacle.
25, Montbéliard, 4 place Saint-Martin

N° de l'illustration : 19872500328XA
Date : 1987
Auteur : Jérôme Mongreville
Reproduction soumise à autorisation du titulaire des droits d'exploitation
© Région Bourgogne-Franche-Comté, Inventaire du patrimoine