


ÉGLISE PAROISSIALE SAINT-PIERRE, COLLÉGIALE SAINT-MAIMBOEUF

Bourgogne-Franche-Comté, Doubs
Montbéliard
cour du Château

Dossier IA00048679 réalisé en
1986

Auteur(s) : Bernard Ducouret



Historique

Date de fondation de l'église primitive dédiée à saint Pierre inconnue ; passa sous le vocable de Saint-Maimboeuf à la fin du 9e siècle ou au début du 10e siècle lors du transfert des restes de ce Saint dans cet édifice ; 1135 le comte Thierry II y fonde un chapitre d'augustins ; travaux de reconstruction en 1080, puis dans la 1ère moitié du 12e siècle et consacrée en 1149 (subsistaient au début du 19e siècle les murs gouttereaux de la nef charpentée) ; 14e siècle, nef voûtée d'ogives et chœur reconstruit sur crypte ; 15e siècle, réédification de la 1ère travée de la nef, de la façade et au moins de la partie haute du clocher ; 1538 passe au culte luthérien (appelée dès lors église allemande) ; en 1563 établissement d'une couverture en cuivre sur le clocher ; 1628 écroulement du clocher qui ne sera jamais reconstruit malgré des projets par Jean flamand en 1628 et d'autres en 1753, 1754, 1759 et 1764, 1765 ; pillée en 1793 et totalement détruite en 1808 ; ensemble de chapiteaux récemment retrouvés et déposés au musée du château

Période(s) principale(s) : 2e moitié 11e siècle / 1ère moitié 12e siècle / 14e siècle / 15e siècle

Période(s) secondaire(s) : 3e quart 16e siècle

Dates : 1563 (daté par travaux historiques)

Remploi et déplacement :

parties déplacées à : Montbéliard

Éléments descriptifs

Murs : pierre, moellon, enduit

Toit : tuile plate, métal en couverture

Plan : plan allongé

Étages : 3 vaisseaux

Couvrement : voûte d'ogives

Élévation : élévation ordonnancée

Type(s) de couverture : toit à l'impériale ; toit à longs pans ; appentis ; dôme polygonal ; croupe polygonale ; pignon couvert

État de conservation :

détruit

Décor

Techniques : sculpture

Sources documentaires

Bibliographie

• Les sources documentaires sont consultables dans le dossier numérisé, accessible dans la rubrique "Informations

complémentaires".

Informations complémentaires

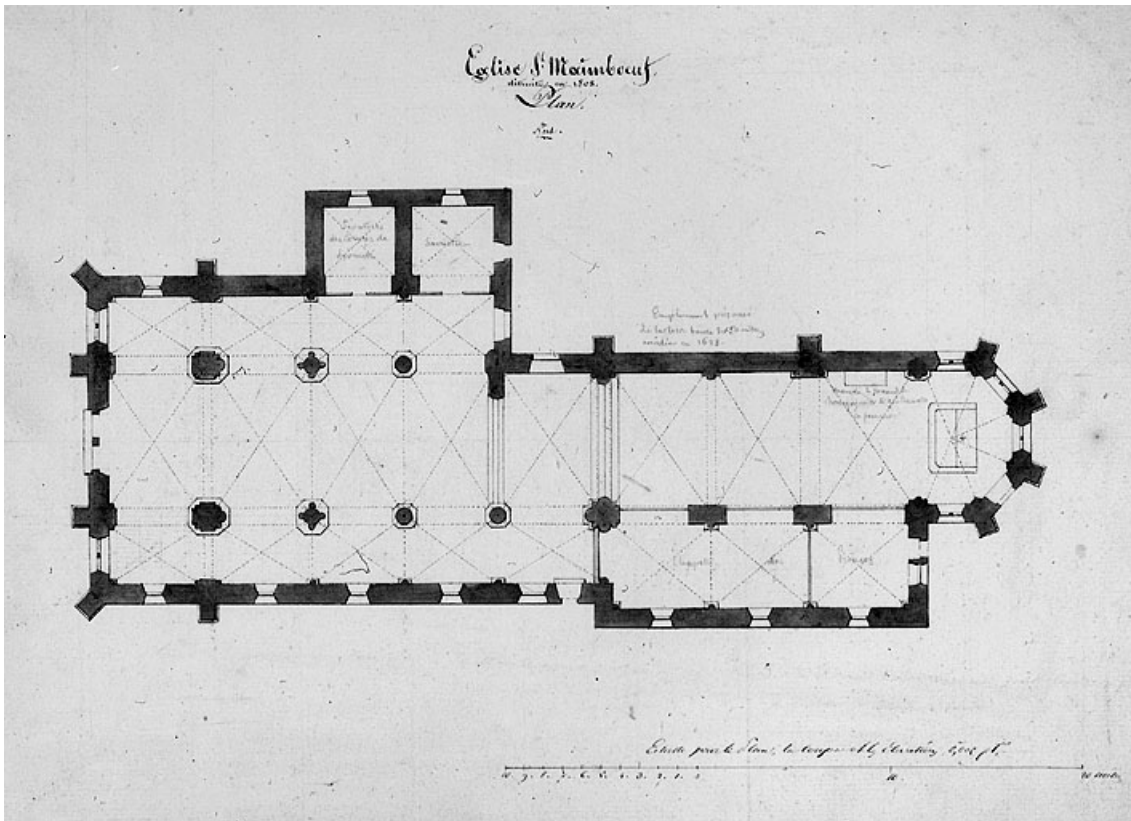
- **Voir le dossier initial numérisé** : <https://patrimoine.bourgognefranchecomte.fr/gtrudov/IA00048679/index.htm>

Aire d'étude et canton : Montbéliard centre

Dénomination : église paroissiale, collégiale

Parties constituantes non étudiées : crypte

© Région Bourgogne-Franche-Comté, Inventaire du patrimoine



Plan, 19e siècle.

25, Montbéliard cour du Château

Source :

Dessin lavé, copie d'après des relevés du Génie, 19e siècle, échelle 1:200. Lieu de conservation : Musée historique du Vieux Montbéliard, Montbéliard

Lieu de conservation : Musée historique du Vieux Montbéliard, Montbéliard

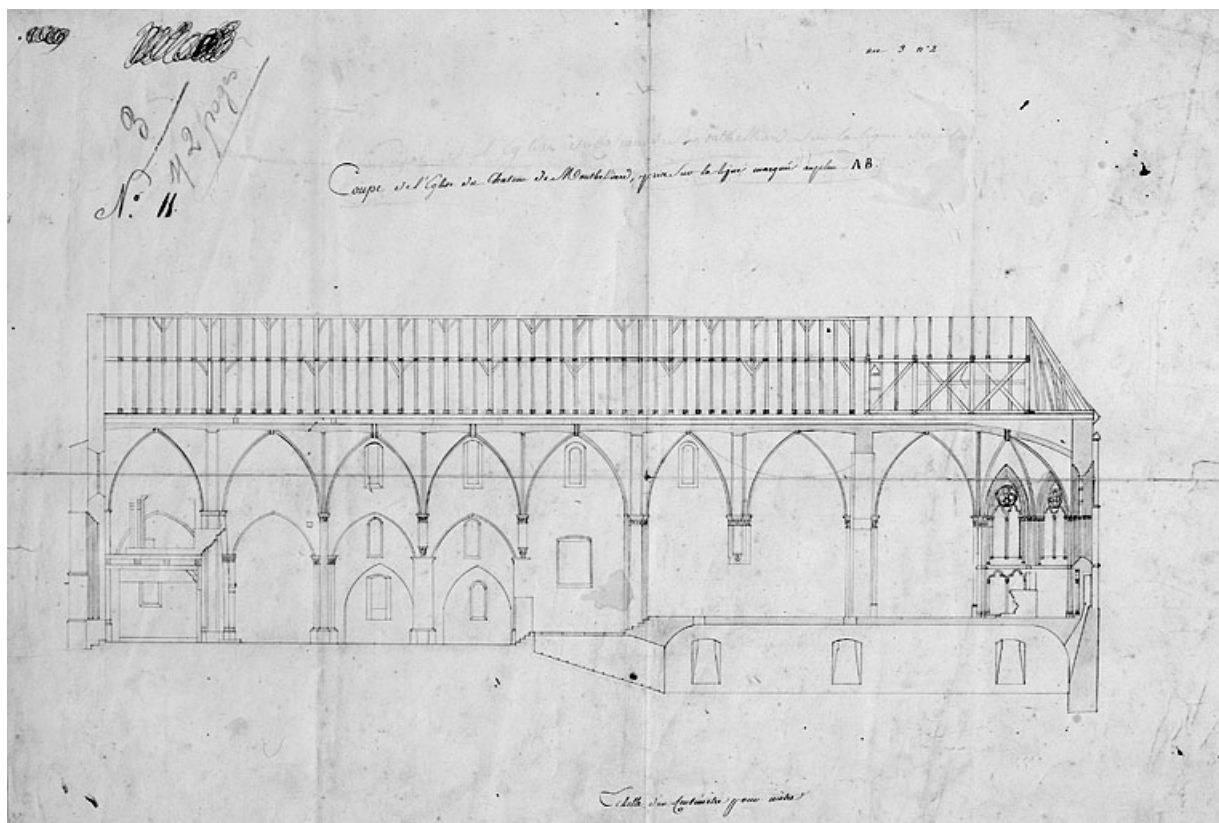
N° de l'illustration : 19862500224X

Date : 1986

Auteur : Yves Sancey

Reproduction soumise à autorisation du titulaire des droits d'exploitation

© Région Bourgogne-Franche-Comté, Inventaire du patrimoine



Coupe de l'église du Château de Montbéliard, fin 18e ou 1ère décennie 19e siècle.
25, Montbéliard cour du Château

Source :

Dessin lavé, fin 18e ou 1ère décennie 19e siècle, échelle 1:100. Lieu de conservation : Musée du Château, Montbéliard

Lieu de conservation : Musée du Château de Montbéliard


N° de l'illustration : 19862500157V

Date : 1986

Auteur : Yves Sancey

Reproduction soumise à autorisation du titulaire des droits d'exploitation

© Région Bourgogne-Franche-Comté, Inventaire du patrimoine



Face au couchant, 19e siècle.
25, Montbéliard cour du Château

Source :

Dessin lavé, copie d'après des relevés du Génie, 19e siècle, échelle 1:200. Lieu de conservation : Musée historique du Vieux Montbéliard, Montbéliard

Lieu de conservation : Musée historique du Vieux Montbéliard, Montbéliard


N° de l'illustration : 19862500226X

Date : 1986

Auteur : Yves Sancey

Reproduction soumise à autorisation du titulaire des droits d'exploitation

© Région Bourgogne-Franche-Comté, Inventaire du patrimoine



Face latérale au midi, 19e siècle.

25, Montbéliard cour du Château

Source :

Dessin lavé, copie d'après des relevés du Génie, 19e siècle, échelle 1:200. Lieu de conservation : Musée historique du Vieux Montbéliard, Montbéliard

Lieu de conservation : Musée historique du Vieux Montbéliard, Montbéliard

N° de l'illustration : 19862500225X

Date : 1986

Auteur : Yves Sancey

Reproduction soumise à autorisation du titulaire des droits d'exploitation

© Région Bourgogne-Franche-Comté, Inventaire du patrimoine



Portion d'une colonnette de l'église Saint-Maimboeuf de Montbéliard, début 19e siècle.
25, Montbéliard cour du Château

Source :

Dessin, début 19e siècle. Lieu de conservation : Bibliothèque municipale, Besançon. Cote : collection Duvernoy

Lieu de conservation : Bibliothèque municipale, Besançon - Cote du document : Collection Duvernoy


N° de l'illustration : 19872500409V

Date : 1987

Auteur : Yves Sancey

Reproduction soumise à autorisation du titulaire des droits d'exploitation

© Région Bourgogne-Franche-Comté, Inventaire du patrimoine



Frais de rétablissement du clocher [...], 1628.

25, Montbéliard cour du Château

Source :

Dessin, 1628, par Flamand, Jean (architecte). Lieu de conservation : Archives départementales du Doubs, Besançon. Cote : E [Principauté] 75

Lieu de conservation : Archives départementales du Doubs, Besançon - Cote du document : E [Principauté] 75


N° de l'illustration : 19882500120X

Date : 1988

Auteur : Jérôme Mongreville

Reproduction soumise à autorisation du titulaire des droits d'exploitation

© Région Bourgogne-Franche-Comté, Inventaire du patrimoine



Projet de clocher, 1759.

25, Montbéliard cour du Château

Source :

Dessin lavé, 1759, échelle de 6 toises de roi. Lieu de conservation : Archives départementales du Doubs, Besançon. Cote : E [Principauté] 75

Lieu de conservation : Archives départementales du Doubs, Besançon - Cote du document : E [Principauté] 75


N° de l'illustration : 19872500242X

Date : 1987

Auteur : Jérôme Mongreville

Reproduction soumise à autorisation du titulaire des droits d'exploitation

© Région Bourgogne-Franche-Comté, Inventaire du patrimoine



Projet de clocher, entre 1753 et 1765.

25, Montbéliard cour du Château

Source :

Dessin, entre 1753 et 1765. Lieu de conservation : Archives départementales du Doubs, Besançon. Cote : E [Principauté] 75

Lieu de conservation : Archives départementales du Doubs, Besançon - Cote du document : E [Principauté] 75


N° de l'illustration : 19872500243V

Date : 1987

Auteur : Jérôme Mongreville

Reproduction soumise à autorisation du titulaire des droits d'exploitation

© Région Bourgogne-Franche-Comté, Inventaire du patrimoine



Projet de clocher, entre 1753 et 1765.
25, Montbéliard cour du Château

Source :

Dessin, entre 1753 et 1765. Lieu de conservation : Archives départementales du Doubs, Besançon. Cote : E [Principauté] 75

Lieu de conservation : Archives départementales du Doubs, Besançon - Cote du document : E [Principauté] 75

N° de l'illustration : 19872500244V

Date : 1987

Auteur : Jérôme Mongreville

Reproduction soumise à autorisation du titulaire des droits d'exploitation

© Région Bourgogne-Franche-Comté, Inventaire du patrimoine