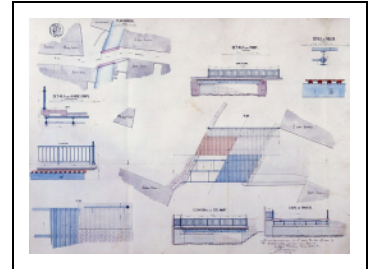


PONT DU MOULIN

Bourgogne-Franche-Comté, Doubs
Montbéliard
rue du Pont du Moulin

Dossier IA00048654 réalisé en
1986

Auteur(s) : Bernard Ducouret



Historique

Pont mentionné en 1496 ; juillet 1601, achèvement de sa reconstruction en pierre par l'architecte Heinrich Schickhardt ; réparé en 1623, puis en 1690 ; dans les années 1870, 1873, l'architecte Auguste Jolidon proposa trois projets pour sa réédification : l'un utilisant la pierre, le deuxième le bois, le troisième le fer, c'est le troisième projet qui sera réalisé en 1874 ; détruit en 1949, 1950 lors de la couverture du canal de la Schliffe

Période(s) principale(s) : 1er quart 17e siècle / 4e quart 17e siècle / 3e quart 19e siècle

Auteur(s) de l'oeuvre :

Heinrich Schickhardt (architecte, attribution par source), Auguste Jolidon (architecte, attribution par source)

Éléments descriptifs

Murs : pierre, fer

État de conservation :

détruit

Sources documentaires

Documents figurés

• **Projet de reconstruction en métal, 1873.**

Projet de reconstruction en métal, 1873. Dessin lavé, 1873, par Jolidon, Auguste (architecte)

Lieu de conservation : Archives départementales du Doubs, Besançon- Cote du document : 398 O 6

• **Projet de reconstruction en bois, 1870.**

Projet de reconstruction en bois, 1870. Dessin lavé, 1870, échelles diverses, par Jolidon, Auguste (architecte)

Lieu de conservation : Archives communales, Montbéliard- Cote du document : I O 36

• **Projet de reconstruction en bois, 1872.**

Projet de reconstruction en bois, 1872. Dessin lavé, 1870, échelles diverses, par Jolidon, Auguste (architecte)

Lieu de conservation : Archives communales, Montbéliard- Cote du document : I O 35

Informations complémentaires

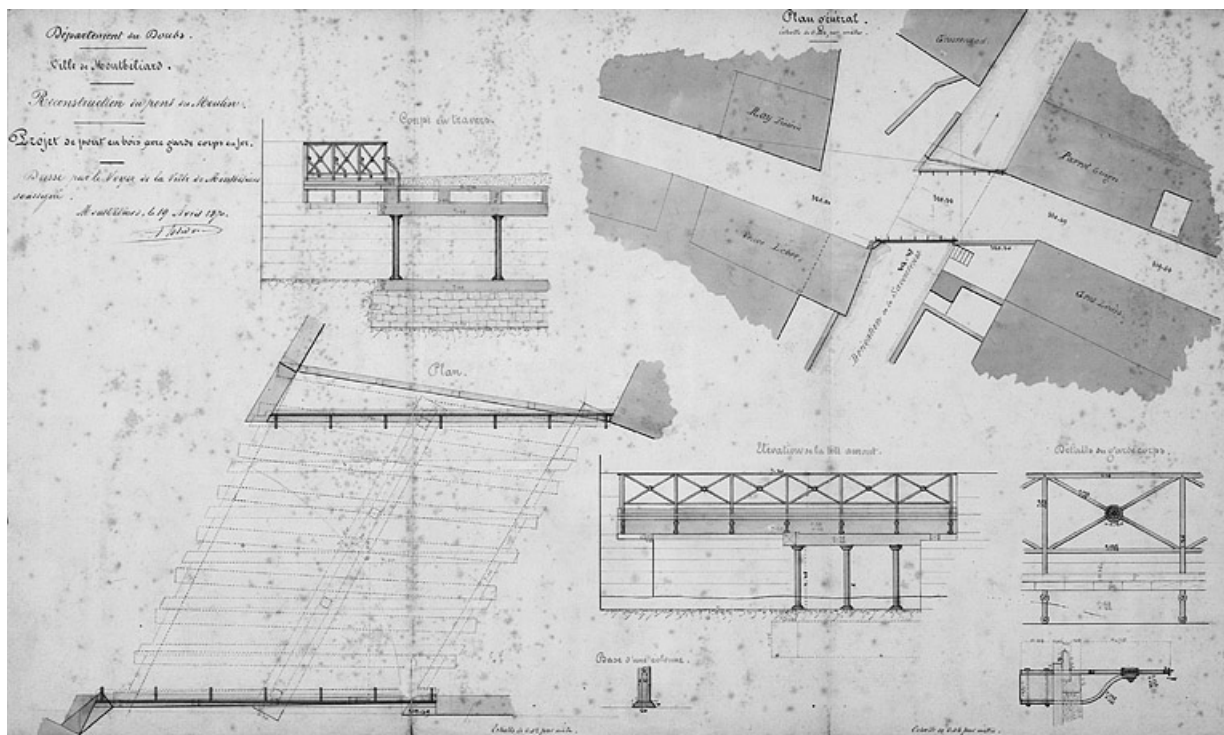
- **Voir le dossier numérisé :** <https://patrimoine.bourgognefranche-comte.fr/gtrudov/IA00048654/index.htm>

Aire d'étude et canton : Montbéliard centre

Hydrographie : la Schliffe

Dénomination : pont

© Région Bourgogne-Franche-Comté, Inventaire du patrimoine



Projet de reconstruction en bois, 1870.

25, Montbéliard rue du Pont du Moulin

Source :

Dessin lavé, 1870, échelles diverses, par Jolidon, Auguste (architecte). Lieu de conservation : Archives communales, Montbéliard. Cote : I O 36

Lieu de conservation : Archives communales, Montbéliard - Cote du document : I O 36

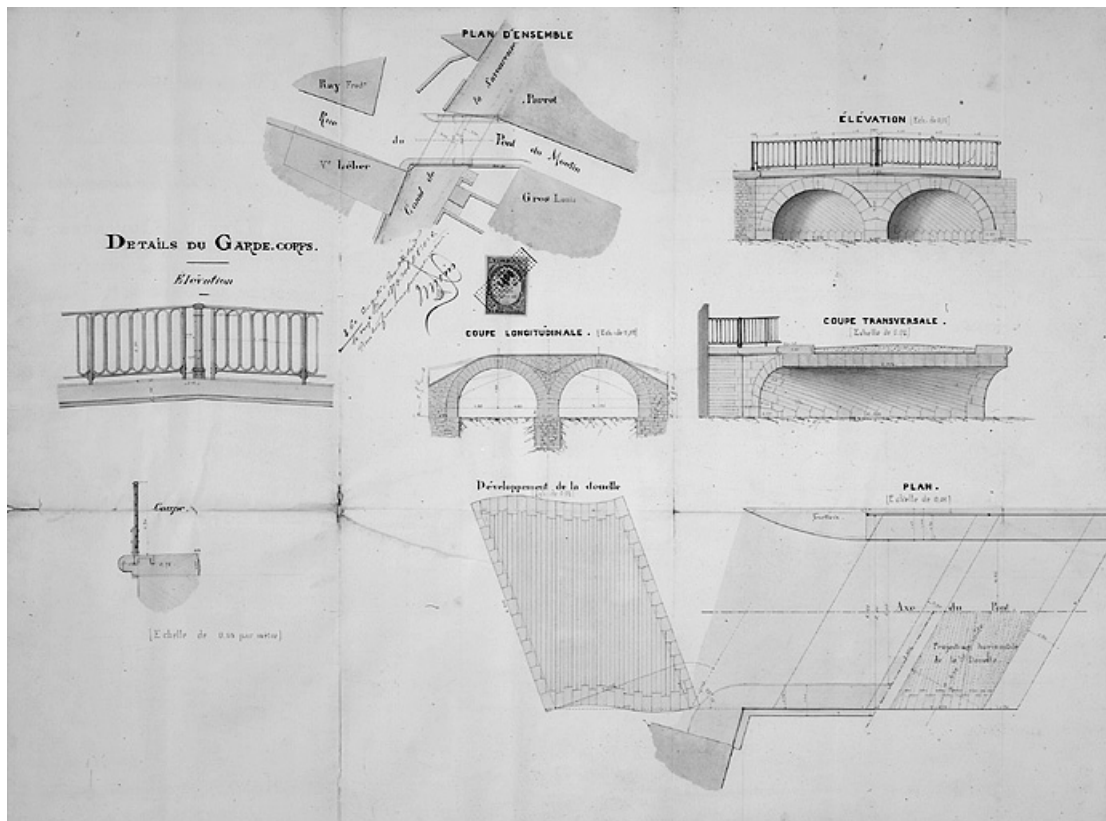
N° de l'illustration : 19872500070V

Date : 1987

Auteur : Yves Sancey

Reproduction soumise à autorisation du titulaire des droits d'exploitation

© Région Bourgogne-Franche-Comté, Inventaire du patrimoine



Projet de reconstruction en bois, 1872.
25, Montbéliard rue du Pont du Moulin

Source :

Dessin lavé, 1870, échelles diverses, par Jolidon, Auguste (architecte). Lieu de conservation : Archives communales, Montbéliard. Cote : I O 35

Lieu de conservation : Archives communales, Montbéliard - Cote du document : I O 35

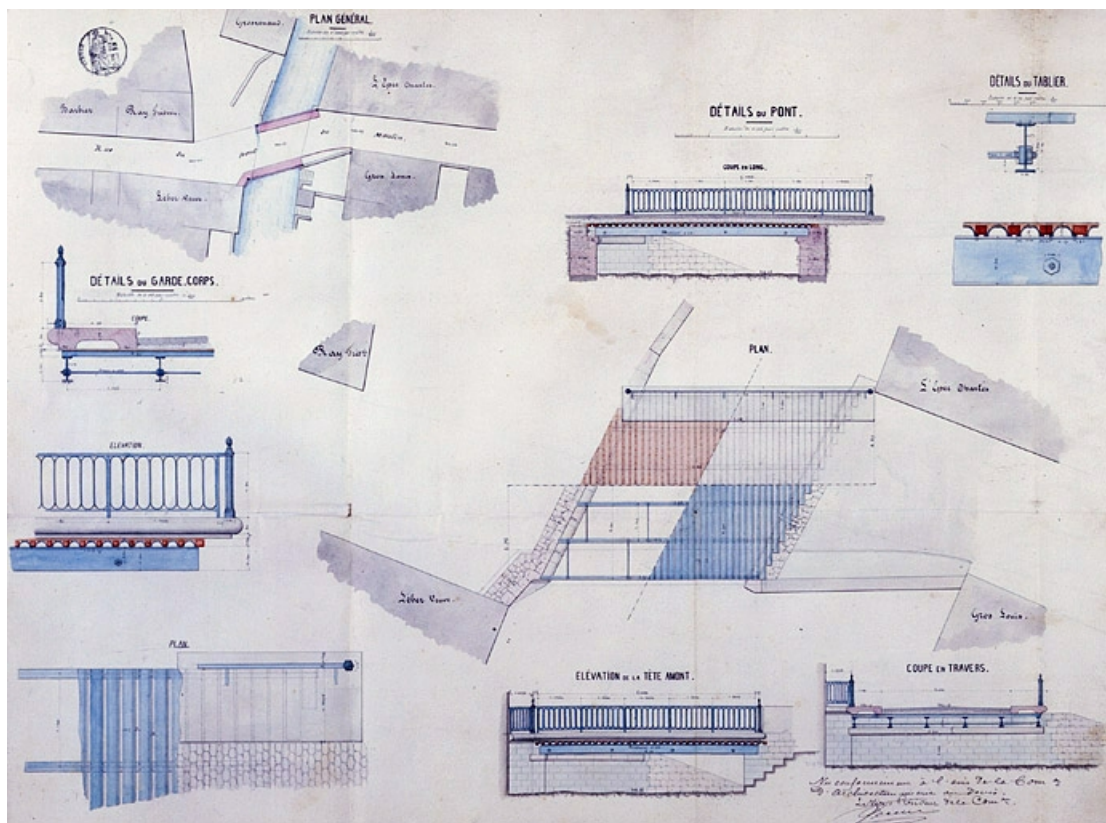
N° de l'illustration : 19872500069V

Date : 1987

Auteur : Yves Sancey

Reproduction soumise à autorisation du titulaire des droits d'exploitation

© Région Bourgogne-Franche-Comté, Inventaire du patrimoine



Projet de reconstruction en métal, 1873.
25, Montbéliard rue du Pont du Moulin

Source :

Dessin lavé, 1873, par Jolidon, Auguste (architecte). Lieu de conservation : Archives départementales du Doubs, Besançon. Cote : 398 O 6

Lieu de conservation : Archives départementales du Doubs, Besançon - Cote du document : 398 O 6

N° de l'illustration : 19872500229VA

Date : 1987

Auteur : Jérôme Mongreville

Reproduction soumise à autorisation du titulaire des droits d'exploitation

© Région Bourgogne-Franche-Comté, Inventaire du patrimoine