MAISONS, FERMES

Franche-Comté, Haute-Saône
Pesmes

Dossier IA00016543 réalisé en 1986

Auteur(s) : Bernard Lardière

Historique

Edifices 16e siècle, 17e siècle, 18e siècle, 19e siècle ; chronogrammes : 1565, 1575, 1579, 1581, 1625, 162., 1732, 1738, 1783, 1788, 1789, 1790, 1828 ; monogrammes, inscriptions

Période(s) principale(s) : 16e siècle / 17e siècle / 18e siècle / 19e siècle

Eléments descriptifs

Murs : calcaire, moellon, pierre de taille, enduit, enduit partiel
Typologie : pignon à redents

Sources documentaires

Documents figurés

- **Plan géométrique des bois communaux.**
  Plan géométrique des bois communaux par Dausse (géomètre). Dessin, 1749.
  Lieu de conservation : Archives départementales de la Haute-Saône, Vesoul
- **PESMES. - Rue Basse.**
  PESMES. - Rue Basse. Carte postale, s.d.
- **Vue aérienne du bourg depuis le sud.**
  Vue aérienne du bourg depuis le sud. Carte postale, s.d., Cim éd.
- **Vue aérienne de la Maison royale et du bas du village.**
  Vue aérienne de la Maison royale et du bas du village. Carte postale, s.d., éd. Lapie.
- **Vue aérienne du bas du village avec le pont sur l'Ognon.**
  Vue aérienne du bas du village avec le pont sur l'Ognon. Carte postale, s.d., éd. CIM (Combier Imprimeur Mâcon).
- **Le village et le pont, route de Dole : vue aérienne**
  Le village et le pont, route de Dole : vue aérienne. Carte postale, s.d., Cim éd.
- **La Grande Rue.**
  La Grande Rue. Carte postale, s.d. [1er quart 20e siècle], éd. Vve Karrer, Dole.
- **Vue aérienne de la Grande Rue et de l'église.**
  Vue aérienne de la Grande Rue et de l'église. Carte postale, s.d..
- **Plan du village.**
  Plan du village. Tiré de "Recherches sur Pesmes...", 1896, E. Perchet
- **Plan du village de Pesmes et de son territoire.**
  Plan du village de Pesmes et de son territoire. Plan tiré de "Recherches sur Pesmes...", 1896, planche II, E. Perchet.

- **Plan du village.**
  Plan du village. Tiré de "Recherches sur Pesmes...", 1896, E. Perchet
- **Plan du village de Pesmes, tiré de l'Atlas 106 (entre 1589 et 1689).**
  Plan du village de Pesmes, tiré de l'Atlas 106 (entre 1589 et 1689). Dessin à la plume, entre 1589 et 1689.
  Lieu de conservation : Inspection du Génie, bibliothèque, Vincennes
- **Plan du village de Pesmes, tiré de l'Atlas 106 (entre 1589 et 1689).**
  Plan du village de Pesmes, tiré de l'Atlas 106 (entre 1589 et 1689). Dessin à la plume, entre 1589 et 1689.
  Lieu de conservation : Inspection du Génie, bibliothèque, Vincennes

Informations complémentaires

- **Voir le dossier initial numérisé :** https://patrimoine.bourgognefranchecomte.fr/gtrudov/IA00016543/index.htm

Dénomination : maison, ferme

© Région Bourgogne-Franche-Comté, Inventaire du patrimoine

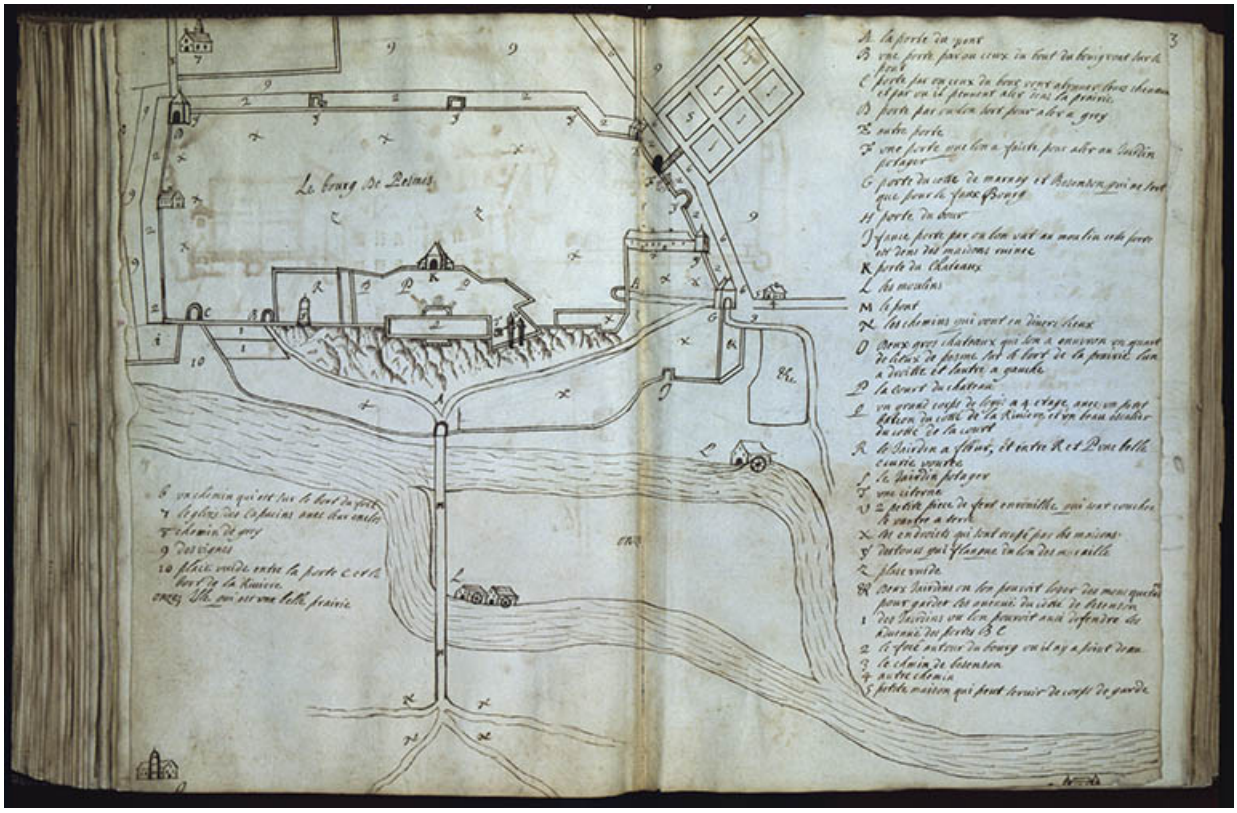

Plan du village, tiré de l'Atlas 106 (entre 1589 et 1689).
70, Pesmes

Source :
Dessin à la plume, entre 1589 et 1689
Lieu de conservation : Inspection du Génie, bibliothèque, Vincennes

N° de l'illustration : 19807000124XA
Date : 1980
Auteur : Yves Sancey (reproduction)
Reproduction soumise à autorisation du titulaire des droits d'exploitation
© Région Bourgogne-Franche-Comté, Inventaire du patrimoine

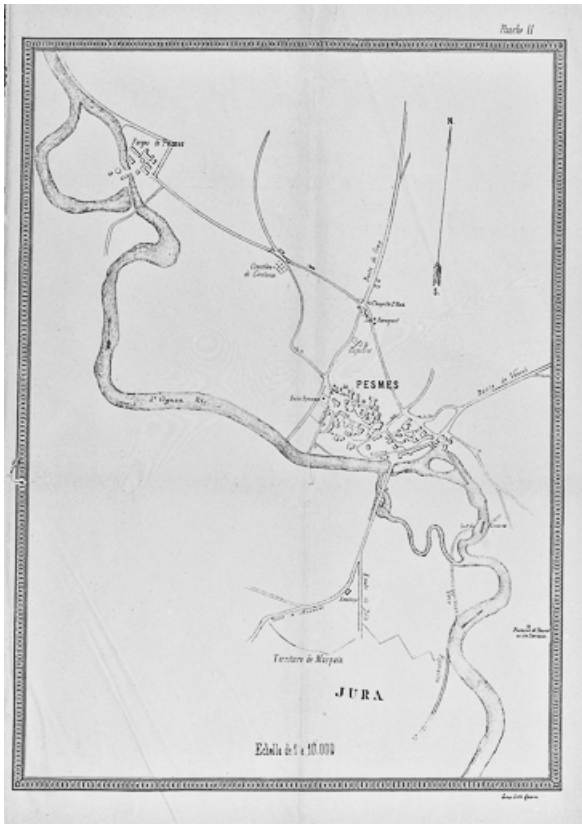

Plan du village de Pesmes et de son territoire.
70, Pesmes

Source :
Plan. Tiré de "Recherches sur Pesmes...", 1896, planche II, E. Perchet

N° de l'illustration : 19847000002V
Date : 1984
Auteur : Yves Sancey
Reproduction soumise à autorisation du titulaire des droits d'exploitation
© Région Bourgogne-Franche-Comté, Inventaire du patrimoine

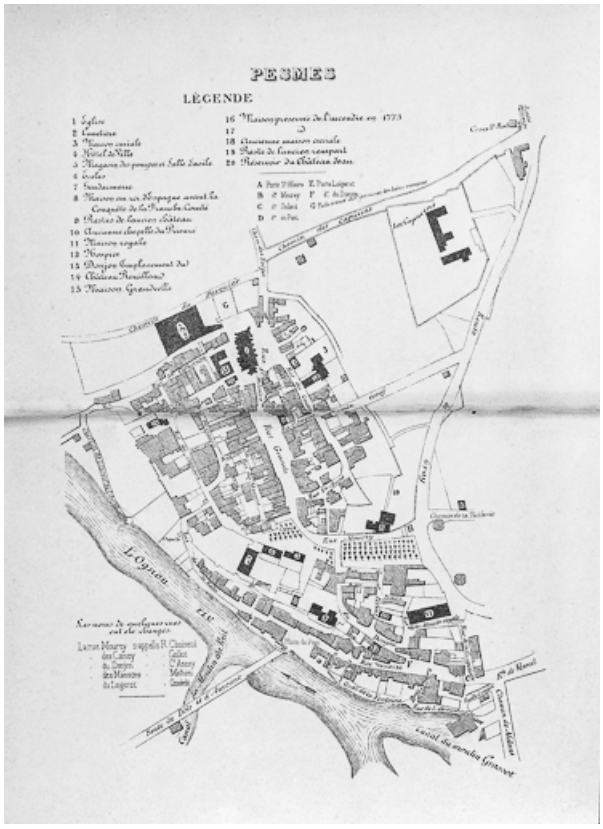

Plan du village.
70, Pesmes

Source :
Plan. Tiré de "Recherches sur Pesmes...", 1896, E. Perchet

N° de l'illustration : 19847000003V
Date : 1984
Auteur : Yves Sancey
Reproduction soumise à autorisation du titulaire des droits d'exploitation
© Région Bourgogne-Franche-Comté, Inventaire du patrimoine



Plan géométrique des bois communaux.
70, Pesmes

Source :
Dessin, 1749, par le géomètre Dausse. Lieu de conservation : Archives départementales de la Haute-Saône, Vesoul
Lieu de conservation : Archives départementales de la Haute-Saône, Vesoul

N° de l'illustration : 19907000216V
Date : 1990
Auteur : Yves Sancey
Reproduction soumise à autorisation du titulaire des droits d'exploitation
© Région Bourgogne-Franche-Comté, Inventaire du patrimoine

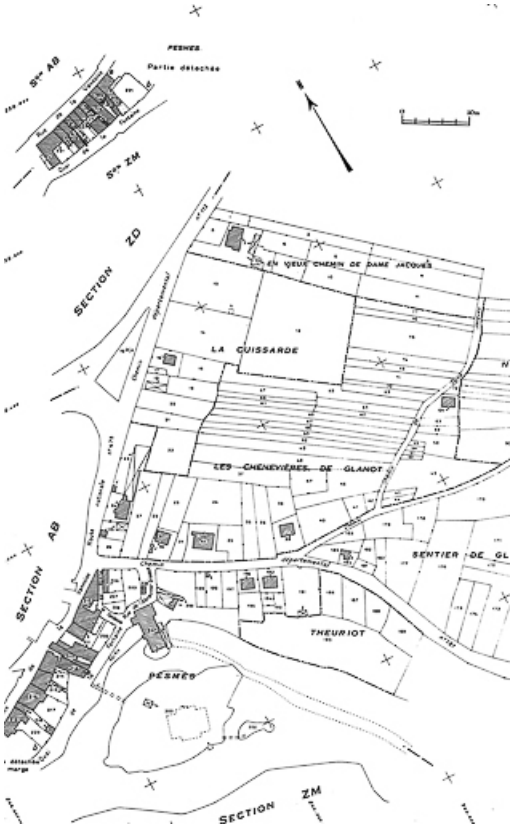

Plan portant le repérage et les unicums. Extrait du cadastre de 1965, section AC.
70, Pesmes

N° de l'illustration : 19837000021V
Date : 1983
Auteur : Yves Sancey
Reproduction soumise à autorisation du titulaire des droits d'exploitation
© Région Bourgogne-Franche-Comté, Inventaire du patrimoine

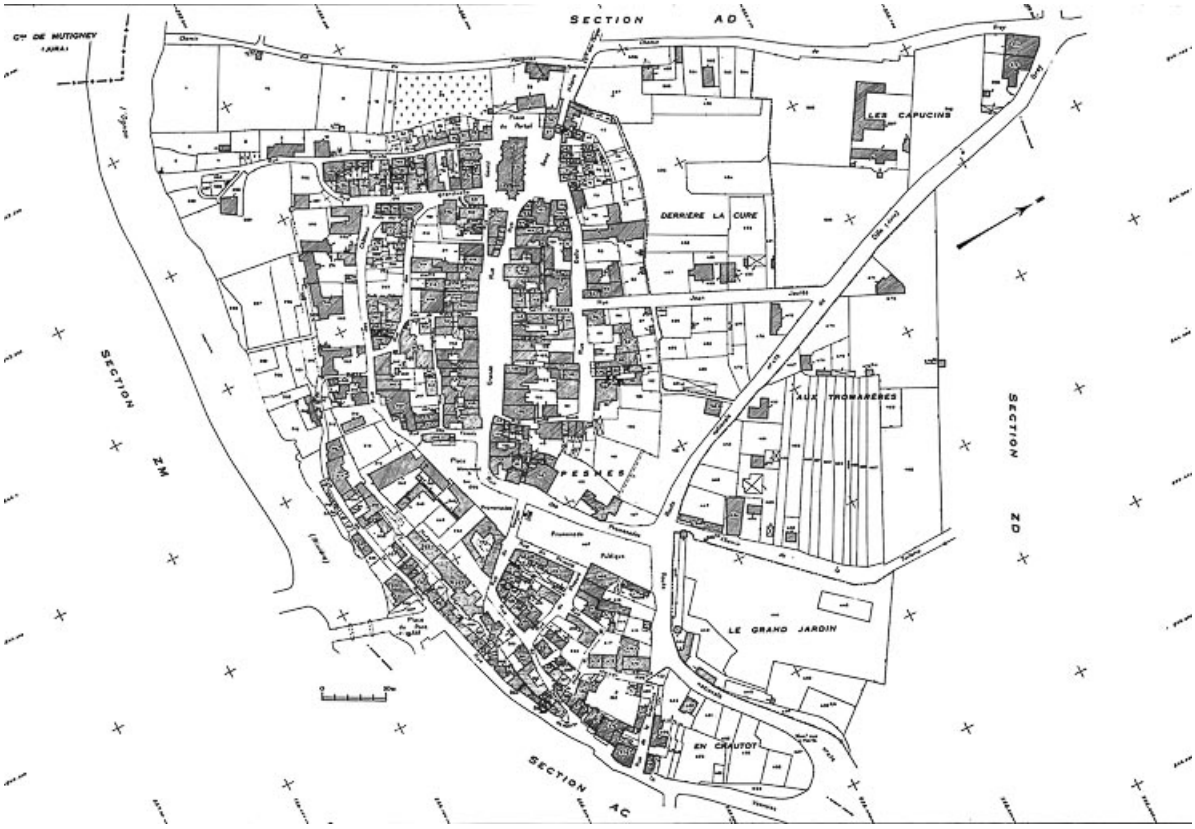

Plan de référence. Extrait du cadastre de 1965, section AB.
70, Pesmes

N° de l'illustration : 19837000011V
Date : 1983
Auteur : Yves Sancey
Reproduction soumise à autorisation du titulaire des droits d'exploitation
© Région Bourgogne-Franche-Comté, Inventaire du patrimoine

PESMES. - Rue Basse.
70, Pesmes

Source :
Carte postale, s.d.

N° de l'illustration : 19827000056X
Date : 1982
Auteur : Dominique Dominguez (reproduction)
Reproduction soumise à autorisation du titulaire des droits d'exploitation
© Région Bourgogne-Franche-Comté, Inventaire du patrimoine



Vue aérienne du bourg depuis le sud.
70, Pesmes

Source :
Carte postale, s.d., Cim éd.

N° de l'illustration : 19827000048X
Date : 1982
Auteur : Dominique Dominguez (reproduction)
Reproduction soumise à autorisation du titulaire des droits d'exploitation
© Région Bourgogne-Franche-Comté, Inventaire du patrimoine

Vue aérienne du bas du village avec le pont sur l'Ognon.
70, Pesmes

Source :
Carte postale, s.d., éd. CIM (Combier Imprimeur Mâcon).

N° de l'illustration : 19827000050X
Date : 1982
Auteur : Dominique Dominguez (reproduction)
Reproduction soumise à autorisation du titulaire des droits d'exploitation
© Région Bourgogne-Franche-Comté, Inventaire du patrimoine

Vue aérienne de la Grande Rue et de l'église.
70, Pesmes

Source :
Carte postale, s.d.

N° de l'illustration : 19827000053X
Date : 1982
Auteur : Dominique Dominguez (reproduction)
Reproduction soumise à autorisation du titulaire des droits d'exploitation
© Région Bourgogne-Franche-Comté, Inventaire du patrimoine

Vue aérienne de la Maison royale et du bas du village.
70, Pesmes

Source :
Carte postale, s.d., éd. Lapie.

N° de l'illustration : 19827000051X
Date : 1982
Auteur : Dominique Dominguez (reproduction)
Reproduction soumise à autorisation du titulaire des droits d'exploitation
© Région Bourgogne-Franche-Comté, Inventaire du patrimoine



Le village et le pont, route de Dole : vue aérienne
70, Pesmes

Source :
Carte postale, s.d., Cim éd.

N° de l'illustration : 19827000049X
Date : 1982
Auteur : Dominique Dominguez (reproduction)
Reproduction soumise à autorisation du titulaire des droits d'exploitation
© Région Bourgogne-Franche-Comté, Inventaire du patrimoine

Vue du village depuis l'Ognon.
70, Pesmes

N° de l'illustration : 19817000710Z
Date : 1981
Auteur : Bernard Lardière
Reproduction soumise à autorisation du titulaire des droits d'exploitation
© Région Bourgogne-Franche-Comté, Inventaire du patrimoine

Vue du village depuis le pont route de Dole.
70, Pesmes

N° de l'illustration : 19817000708Z
Date : 1981
Auteur : Bernard Lardière
Reproduction soumise à autorisation du titulaire des droits d'exploitation
© Région Bourgogne-Franche-Comté, Inventaire du patrimoine

Vue de la Grande Rue et de l'église.
70, Pesmes

N° de l'illustration : 19857000087XA
Date : 1985
Auteur : Yves Sancey
Reproduction soumise à autorisation du titulaire des droits d'exploitation
© Région Bourgogne-Franche-Comté, Inventaire du patrimoine

Vue de la Grande Rue.
70, Pesmes

N° de l'illustration : 19817000713Z
Date : 1981
Auteur : Bernard Lardière
Reproduction soumise à autorisation du titulaire des droits d'exploitation
© Région Bourgogne-Franche-Comté, Inventaire du patrimoine



La Grande Rue.
70, Pesmes

Source :
Carte postale, s.d. [1er quart 20e siècle], éd. Vve Karrer, Dole.

N° de l'illustration : 19827000055X
Date : 1982
Auteur : Dominique Dominguez (reproduction)
Reproduction soumise à autorisation du titulaire des droits d'exploitation
© Région Bourgogne-Franche-Comté, Inventaire du patrimoine

Vue des la rue de la Roche.
70, Pesmes

N° de l'illustration : 19817000712Z
Date : 1981
Auteur : Bernard Lardière
Reproduction soumise à autorisation du titulaire des droits d'exploitation
© Région Bourgogne-Franche-Comté, Inventaire du patrimoine

Rue Vanoise depuis le rocher du château.
70, Pesmes

N° de l'illustration : 19857000083XA
Date : 1985
Auteur : Yves Sancey
Reproduction soumise à autorisation du titulaire des droits d'exploitation
© Région Bourgogne-Franche-Comté, Inventaire du patrimoine

Rue Vanoise vue depuis le rocher du château.
70, Pesmes

N° de l'illustration : 19857000094XA
Date : 1985
Auteur : Yves Sancey
Reproduction soumise à autorisation du titulaire des droits d'exploitation
© Région Bourgogne-Franche-Comté, Inventaire du patrimoine

Rue Vanoise : vue depuis le rocher du château.
70, Pesmes

N° de l'illustration : 19857000093XA
Date : 1985
Auteur : Yves Sancey
Reproduction soumise à autorisation du titulaire des droits d'exploitation
© Région Bourgogne-Franche-Comté, Inventaire du patrimoine

Vue du passage entre la rue Vanoise et quai de la Fontaine.
70, Pesmes

N° de l'illustration : 19817000711Z
Date : 1981
Auteur : Bernard Lardière
Reproduction soumise à autorisation du titulaire des droits d'exploitation
© Région Bourgogne-Franche-Comté, Inventaire du patrimoine

Maisons donnant sur l'Ognon (dernières maisons de la rue des Tanneurs et maisons donnant sur la rue des Châteaux).
70, Pesmes

N° de l'illustration : 19817000709Z
Date : 1981
Auteur : Bernard Lardière
Reproduction soumise à autorisation du titulaire des droits d'exploitation
© Région Bourgogne-Franche-Comté, Inventaire du patrimoine

Vue d'ensemble de l'habitation depuis la rue.
70, Pesmes

N° de l'illustration : 19817000819Z
Date : 1981
Auteur : Bernard Lardière
Reproduction soumise à autorisation du titulaire des droits d'exploitation
© Région Bourgogne-Franche-Comté, Inventaire du patrimoine

Façade rue des Fossés.
70, Pesmes

N° de l'illustration : 19817000844Z
Date : 1981
Auteur : Bernard Lardière
Reproduction soumise à autorisation du titulaire des droits d'exploitation
© Région Bourgogne-Franche-Comté, Inventaire du patrimoine

Façade antérieure.
70, Pesmes

N° de l'illustration : 19817000848Z
Date : 1981
Auteur : Bernard Lardière
Reproduction soumise à autorisation du titulaire des droits d'exploitation
© Région Bourgogne-Franche-Comté, Inventaire du patrimoine

Vue d'ensemble.
70, Pesmes

N° de l'illustration : 19817000859Z
Date : 1981
Auteur : Bernard Lardière
Reproduction soumise à autorisation du titulaire des droits d'exploitation
© Région Bourgogne-Franche-Comté, Inventaire du patrimoine

Vue de la façade antérieure depuis la place.
70, Pesmes

N° de l'illustration : 19817000798Z
Date : 1981
Auteur : Bernard Lardière
Reproduction soumise à autorisation du titulaire des droits d'exploitation
© Région Bourgogne-Franche-Comté, Inventaire du patrimoine

Vue d'ensemble de l'habitation.
70, Pesmes

N° de l'illustration : 19817000791Z
Date : 1981
Auteur : Bernard Lardière
Reproduction soumise à autorisation du titulaire des droits d'exploitation
© Région Bourgogne-Franche-Comté, Inventaire du patrimoine

Vue d'ensemble.
70, Pesmes

N° de l'illustration : 19817000845Z
Date : 1981
Auteur : Bernard Lardière
Reproduction soumise à autorisation du titulaire des droits d'exploitation
© Région Bourgogne-Franche-Comté, Inventaire du patrimoine

Vue d'ensemble de trois quarts gauche : à l'angle de la Grande Rue et de la rue Notre-Dame.
70, Pesmes

N° de l'illustration : 19817000840X
Date : 1981
Auteur : Bernard Lardière
Reproduction soumise à autorisation du titulaire des droits d'exploitation
© Région Bourgogne-Franche-Comté, Inventaire du patrimoine

Presbytère, actuellement maison, situé 7 rue Gollu : façade antérieure sur cour.
70, Pesmes

N° de l'illustration : 19817000790Z
Date : 1981
Auteur : Bernard Lardière
Reproduction soumise à autorisation du titulaire des droits d'exploitation
© Région Bourgogne-Franche-Comté, Inventaire du patrimoine

Vue d'ensemble.
70, Pesmes

N° de l'illustration : 19817000785Z
Date : 1981
Auteur : Bernard Lardière
Reproduction soumise à autorisation du titulaire des droits d'exploitation
© Région Bourgogne-Franche-Comté, Inventaire du patrimoine

Vue d'ensemble de trois quarts droit.
70, Pesmes

N° de l'illustration : 19857000036V
Date : 1985
Auteur : Yves Sancey
Reproduction soumise à autorisation du titulaire des droits d'exploitation
© Région Bourgogne-Franche-Comté, Inventaire du patrimoine

Vue d'ensemble.
70, Pesmes

N° de l'illustration : 19857000035V
Date : 1985
Auteur : Yves Sancey
Reproduction soumise à autorisation du titulaire des droits d'exploitation
© Région Bourgogne-Franche-Comté, Inventaire du patrimoine

Façade antérieure.
70, Pesmes

N° de l'illustration : 19817000852Z
Date : 1981
Auteur : Bernard Lardière
Reproduction soumise à autorisation du titulaire des droits d'exploitation
© Région Bourgogne-Franche-Comté, Inventaire du patrimoine

Façade antérieure.
70, Pesmes

N° de l'illustration : 19817000847Z
Date : 1981
Auteur : Bernard Lardière
Reproduction soumise à autorisation du titulaire des droits d'exploitation
© Région Bourgogne-Franche-Comté, Inventaire du patrimoine

Façade sur rue.
70, Pesmes

N° de l'illustration : 19817000838Z
Date : 1981
Auteur : Yves Sancey
Reproduction soumise à autorisation du titulaire des droits d'exploitation
© Région Bourgogne-Franche-Comté, Inventaire du patrimoine

Façade antérieure.
70, Pesmes

N° de l'illustration : 19817000811Z
Date : 1981
Auteur : Bernard Lardière
Reproduction soumise à autorisation du titulaire des droits d'exploitation
© Région Bourgogne-Franche-Comté, Inventaire du patrimoine

Vue d'ensemble depuis la rue.
70, Pesmes

N° de l'illustration : 19857000028V
Date : 1985
Auteur : Yves Sancey
Reproduction soumise à autorisation du titulaire des droits d'exploitation
© Région Bourgogne-Franche-Comté, Inventaire du patrimoine

Façade sur impasse.
70, Pesmes

N° de l'illustration : 19817000814Z
Date : 1981
Auteur : Bernard Lardière
Reproduction soumise à autorisation du titulaire des droits d'exploitation
© Région Bourgogne-Franche-Comté, Inventaire du patrimoine

Vue d'ensemble.
70, Pesmes

N° de l'illustration : 19817000833Z
Date : 1981
Auteur : Bernard Lardière
Reproduction soumise à autorisation du titulaire des droits d'exploitation
© Région Bourgogne-Franche-Comté, Inventaire du patrimoine

Façade antérieure.
70, Pesmes

N° de l'illustration : 19817000801Z
Date : 1981
Auteur : Bernard Lardière
Reproduction soumise à autorisation du titulaire des droits d'exploitation
© Région Bourgogne-Franche-Comté, Inventaire du patrimoine

Façade sur la Grande Rue.
70, Pesmes

N° de l'illustration : 19817000737Z
Date : 1981
Auteur : Bernard Lardière
Reproduction soumise à autorisation du titulaire des droits d'exploitation
© Région Bourgogne-Franche-Comté, Inventaire du patrimoine

Maison située 33 Grande Rue avec escalier en vis intégré dans le volume de l'édifice.
70, Pesmes

N° de l'illustration : 19817000716Z
Date : 1981
Auteur : Bernard Lardière
Reproduction soumise à autorisation du titulaire des droits d'exploitation
© Région Bourgogne-Franche-Comté, Inventaire du patrimoine

Maison située 33 Grande Rue : façade antérieure.
70, Pesmes

N° de l'illustration : 19817000715Z
Date : 1981
Auteur : Bernard Lardière
Reproduction soumise à autorisation du titulaire des droits d'exploitation
© Région Bourgogne-Franche-Comté, Inventaire du patrimoine

Façade antérieure.
70, Pesmes

N° de l'illustration : 19817000745Z
Date : 1981
Auteur : Bernard Lardière
Reproduction soumise à autorisation du titulaire des droits d'exploitation
© Région Bourgogne-Franche-Comté, Inventaire du patrimoine

Façade antérieure.
70, Pesmes

N° de l'illustration : 19857000033V
Date : 1985
Auteur : Yves Sancey
Reproduction soumise à autorisation du titulaire des droits d'exploitation
© Région Bourgogne-Franche-Comté, Inventaire du patrimoine

Vue d'ensemble.
70, Pesmes

N° de l'illustration : 19817000727X
Date : 1981
Auteur : Yves Sancey
Reproduction soumise à autorisation du titulaire des droits d'exploitation
© Région Bourgogne-Franche-Comté, Inventaire du patrimoine

Façade antérieure vue de trois quarts droit.
70, Pesmes

N° de l'illustration : 19817000726Z
Date : 1981
Auteur : Bernard Lardière
Reproduction soumise à autorisation du titulaire des droits d'exploitation
© Région Bourgogne-Franche-Comté, Inventaire du patrimoine

Façade antérieure de l'habitation sur rue Saint-Hilaire.
70, Pesmes

N° de l'illustration : 19817000793Z
Date : 1981
Auteur : Bernard Lardière
Reproduction soumise à autorisation du titulaire des droits d'exploitation
© Région Bourgogne-Franche-Comté, Inventaire du patrimoine

Maisons situées place Saint-Hilaire : façades antérieures.
70, Pesmes

N° de l'illustration : 19817000714Z
Date : 1981
Auteur : Bernard Lardière
Reproduction soumise à autorisation du titulaire des droits d'exploitation
© Région Bourgogne-Franche-Comté, Inventaire du patrimoine

Façade antérieure.
70, Pesmes

N° de l'illustration : 19817000797Z
Date : 1981
Auteur : Bernard Lardière
Reproduction soumise à autorisation du titulaire des droits d'exploitation
© Région Bourgogne-Franche-Comté, Inventaire du patrimoine

Vue d'ensemble.
70, Pesmes

N° de l'illustration : 19817000810Z
Date : 1981
Auteur : Bernard Lardière
Reproduction soumise à autorisation du titulaire des droits d'exploitation
© Région Bourgogne-Franche-Comté, Inventaire du patrimoine

Vue d'ensemble.
70, Pesmes

N° de l'illustration : 19817000740Z
Date : 1981
Auteur : Bernard Lardière
Reproduction soumise à autorisation du titulaire des droits d'exploitation
© Région Bourgogne-Franche-Comté, Inventaire du patrimoine

Vue d'ensemble depuis la rue.
70, Pesmes

N° de l'illustration : 19817000821Z
Date : 1981
Auteur : Bernard Lardière
Reproduction soumise à autorisation du titulaire des droits d'exploitation
© Région Bourgogne-Franche-Comté, Inventaire du patrimoine

Maison située 7 rue Sainte-Catherine : façades antérieure et latérale droite.
70, Pesmes

N° de l'illustration : 19817000822Z
Date : 1981
Auteur : Bernard Lardière
Reproduction soumise à autorisation du titulaire des droits d'exploitation
© Région Bourgogne-Franche-Comté, Inventaire du patrimoine

Vue d'ensemble.
70, Pesmes

N° de l'illustration : 19857000034V
Date : 1985
Auteur : Yves Sancey
Reproduction soumise à autorisation du titulaire des droits d'exploitation
© Région Bourgogne-Franche-Comté, Inventaire du patrimoine

Vue de trois quarts droit depuis la rue.
70, Pesmes

N° de l'illustration : 19817000824Z
Date : 1981
Auteur : Bernard Lardière
Reproduction soumise à autorisation du titulaire des droits d'exploitation
© Région Bourgogne-Franche-Comté, Inventaire du patrimoine

Façade postérieure.
70, Pesmes

N° de l'illustration : 19817000826Z
Date : 1981
Auteur : Bernard Lardière
Reproduction soumise à autorisation du titulaire des droits d'exploitation
© Région Bourgogne-Franche-Comté, Inventaire du patrimoine

Vue d'ensemble depuis la rue.
70, Pesmes

N° de l'illustration : 19817000743Z
Date : 1981
Auteur : Bernard Lardière
Reproduction soumise à autorisation du titulaire des droits d'exploitation
© Région Bourgogne-Franche-Comté, Inventaire du patrimoine

Vue d'ensemble.
70, Pesmes

N° de l'illustration : 19817000851Z
Date : 1981
Auteur : Bernard Lardière
Reproduction soumise à autorisation du titulaire des droits d'exploitation
© Région Bourgogne-Franche-Comté, Inventaire du patrimoine

Vue d'ensemble.
70, Pesmes

N° de l'illustration : 19817000849Z
Date : 1981
Auteur : Bernard Lardière
Reproduction soumise à autorisation du titulaire des droits d'exploitation
© Région Bourgogne-Franche-Comté, Inventaire du patrimoine

Façade antérieure.
70, Pesmes

N° de l'illustration : 19847000067X
Date : 1984
Auteur : Yves Sancey
Reproduction soumise à autorisation du titulaire des droits d'exploitation
© Région Bourgogne-Franche-Comté, Inventaire du patrimoine