

## ÉGLISE PAROISSIALE DE L'ASSOMPTION

Bourgogne-Franche-Comté, Jura  
Bornay

Dossier IA00015731 réalisé en  
1983

Auteur(s) : Bernard Pontefract



### Historique

Une première église fut commencée en 1789, les travaux en furent interrompus ; en 1835 un devis de l'architecte C.G. Boin propose de réutiliser ces travaux. L'église actuelle a été construite de 1844 à 1851 d'après un devis de Pourchot de 1840, modifié en 1843 à la demande du conseil municipal.

**Période(s) principale(s) :** 4e quart 18e siècle / milieu 19e siècle

**Auteur(s) de l'oeuvre :**

René Léon Victor Pourchot (architecte, attribution par source)

### Éléments descriptifs

**Murs :** calcaire, moellon, pierre de taille, enduit partiel

**Toit :** lave en couverture, métal en couverture

**Plan :** plan en croix latine

**Étages :** 1 vaisseau

**Couvrement :** voûte en berceau

**Type(s) de couverture :** toit en pavillon ; appentis massé brisé ; toit à longs pans ; pignon couvert; noue

### Sources documentaires

#### Bibliographie

- Les sources documentaires sont consultables dans le dossier numérisé, accessible dans la rubrique "Informations complémentaires".

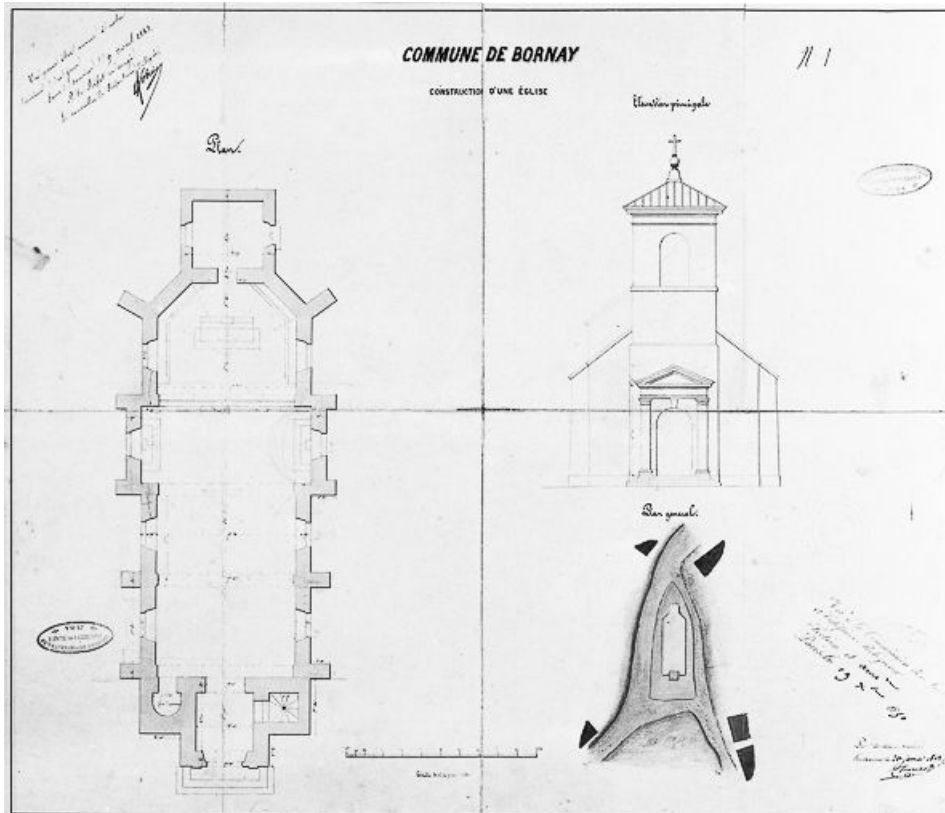
### Informations complémentaires

- Voir le dossier initial numérisé : <https://patrimoine.bourgognefranchecomte.fr/gtrudov/IA00015731/index.htm>

**Aire d'étude et canton :** Lons-le-Saunier périphérie

**Dénomination :** église paroissiale

© Région Bourgogne-Franche-Comté, Inventaire du patrimoine



**Plan, élévation principale, plan général.**

39, Bornay rue Saint-Néron

**Source :**

**Plan du 20 janvier 1843, par Pourchot. Lieu de conservation : Archives départementales du Jura, Montmorot. Cote : 9 V3 48**

Lieu de conservation : Archives départementales du Jura, Montmorot - Cote du document : 9 V3 48

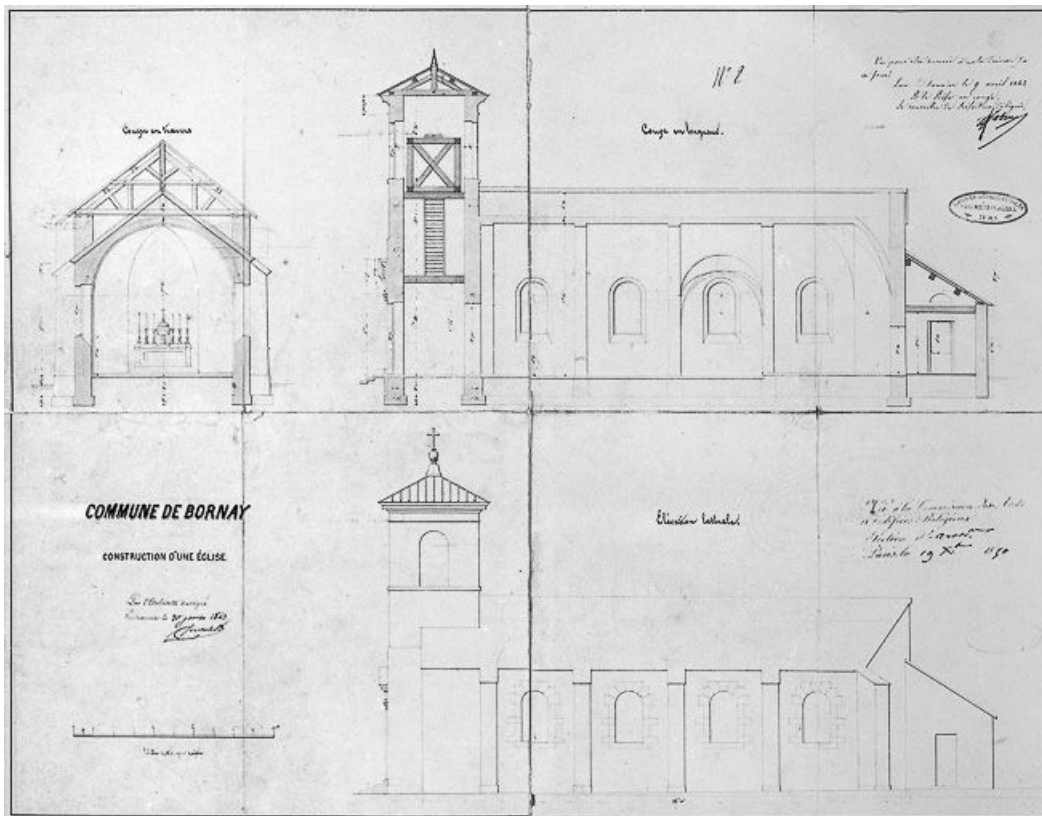
N° de l'illustration : 19833900766V

Date : 1983

Auteur : Yves Sancey

Reproduction soumise à autorisation du titulaire des droits d'exploitation

© Région Bourgogne-Franche-Comté, Inventaire du patrimoine



Coupe en travers , coupe en longueur, élévation latérale.  
39, Bornay rue Saint-Néron

**Source :**

**Plan du 20 janvier 1843, par Pourchot. Lieu de conservation : Archives départementales du Jura, Montmorot. Cote : 9 V3 48**

Lieu de conservation : Archives départementales du Jura, Montmorot - Cote du document : 9 V3 48

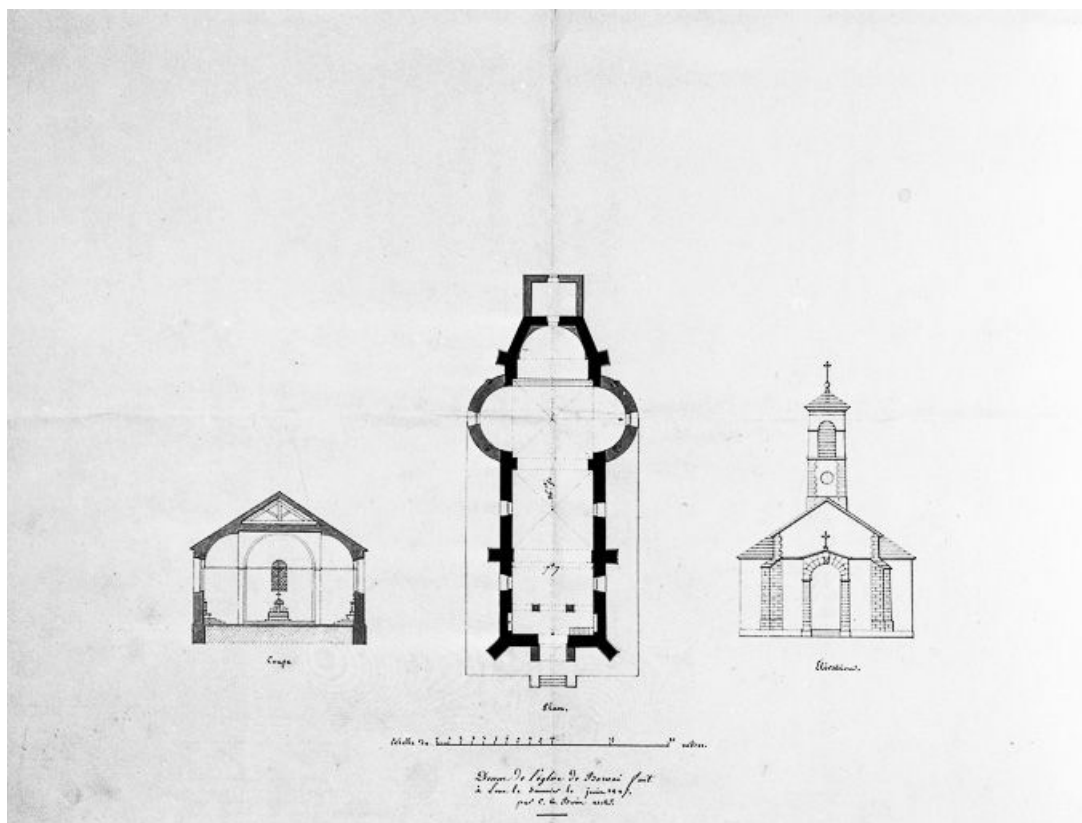
N° de l'illustration : 19833900765V

Date : 1983

Auteur : Yves Sancey

Reproduction soumise à autorisation du titulaire des droits d'exploitation

© Région Bourgogne-Franche-Comté, Inventaire du patrimoine



**Coupe, plan et élévation.**

39, Bornay rue Saint-Néron

**Source :**

**Plan, par Boin (C.G.). Lieu de conservation : Archives départementales du Jura, Montmorot. Cote : 9 V3 48**

Lieu de conservation : Archives départementales du Jura, Montmorot - Cote du document : 9 V3 48

N° de l'illustration : 19833900764V

Date : 1983

Auteur : Yves Sancey

Reproduction soumise à autorisation du titulaire des droits d'exploitation

© Région Bourgogne-Franche-Comté, Inventaire du patrimoine



**Vue de trois quarts droit.**

39, Bornay rue Saint-Néron

N° de l'illustration : 19853900184V

Date : 1985

Auteur : Yves Sancey

Reproduction soumise à autorisation du titulaire des droits d'exploitation

© Région Bourgogne-Franche-Comté, Inventaire du patrimoine



**Chevet.**

39, Bornay rue Saint-Néron

N° de l'illustration : 19853900185X

Date : 1985

Auteur : Yves Sancey

Reproduction soumise à autorisation du titulaire des droits d'exploitation

© Région Bourgogne-Franche-Comté, Inventaire du patrimoine



**Intérieur : nef et chœur vus depuis l'entrée.**

39, Bornay rue Saint-Néron


N° de l'illustration : 19843900058V

Date : 1984

Auteur : Yves Sancey

Reproduction soumise à autorisation du titulaire des droits d'exploitation

© Région Bourgogne-Franche-Comté, Inventaire du patrimoine



**Intérieur : nef, élévation droite vue depuis le chœur.**

39, Bornay rue Saint-Néron

N° de l'illustration : 19843900059V

Date : 1984

Auteur : Yves Sancey

Reproduction soumise à autorisation du titulaire des droits d'exploitation

© Région Bourgogne-Franche-Comté, Inventaire du patrimoine