


## VILLE

Bourgogne-Franche-Comté, Jura  
Lons-le-Saunier

Dossier IA00015604 réalisé en  
1983

Auteur(s) : Eric Coutureau



## Historique

Site occupé depuis le Néolithique ; habitat groupé autour de la source saline du Puits Salé et du tombeau de Saint-Désiré dès le haut moyen âge ; la ville obtient des franchises communales en 1293 et 1295 sous la tutelle des comtes de Vienne et de Chalon ; vers 1370, on reconstruit les fortifications ; pendant la conquête française, deux sièges sont cause d'incendies qui ravagent la ville en 1595 et en 1637 ; après la paix de Nimègue (1678), on commence la reconstruction de la ville qui se prolonge tout au long du 18e siècle ; l'établissement du chemin de fer favorise l'expansion de la ville vers le sud après 1862 ; l'essor industriel et démographique du 20e siècle est à l'origine des nouveaux quartiers périphériques de lotissements et d'habitations collectives

**Période(s) principale(s)** : Préhistoire / Haut Moyen Age / 3e quart 14e siècle / 3e quart 17e siècle / 18e siècle / 2e moitié 19e siècle / 20e siècle

## Sources documentaires

### Bibliographie

- Les sources documentaires sont consultables dans le dossier numérisé, accessible dans la rubrique "Informations complémentaires".

## Informations complémentaires

- Voir le dossier initial numérisé : <https://patrimoine.bourgognefranchecomte.fr/gtrudov/IA00015604/index.htm>

### Protection

site inscrit en 1943 et en 1970

**Aire d'étude et canton** : Lons-le-Saunier centre

**Dénomination** : ville

**Parties constituantes non étudiées** : parc, pont, fontaine, caserne, enceinte

© Région Bourgogne-Franche-Comté, Inventaire du patrimoine



**Vue générale depuis Montciel.**

39, Lons-le-Saunier

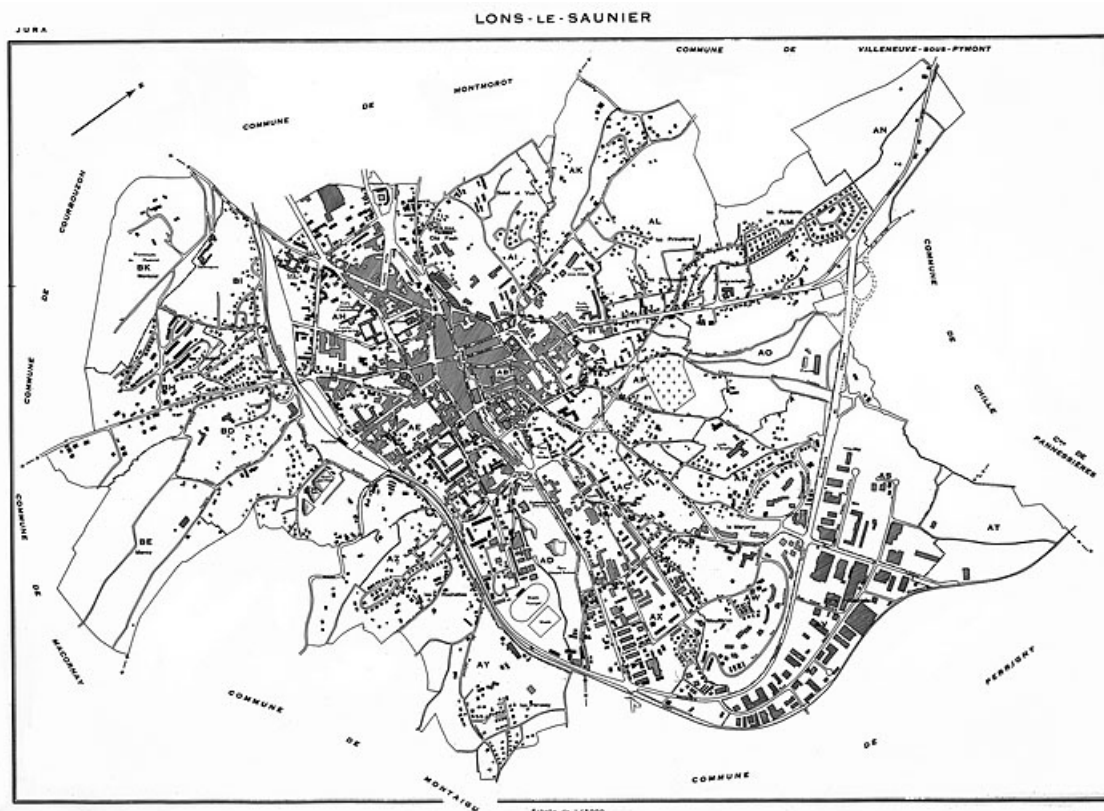
N° de l'illustration : 19883900074XA

Date : 1988

Auteur : Yves Sancey

Reproduction soumise à autorisation du titulaire des droits d'exploitation

© Région Bourgogne-Franche-Comté, Inventaire du patrimoine



**Plan de l'agglomération en 1973. Cadastre 1973, tableau d'assemblage.**  
39, Lons-le-Saunier

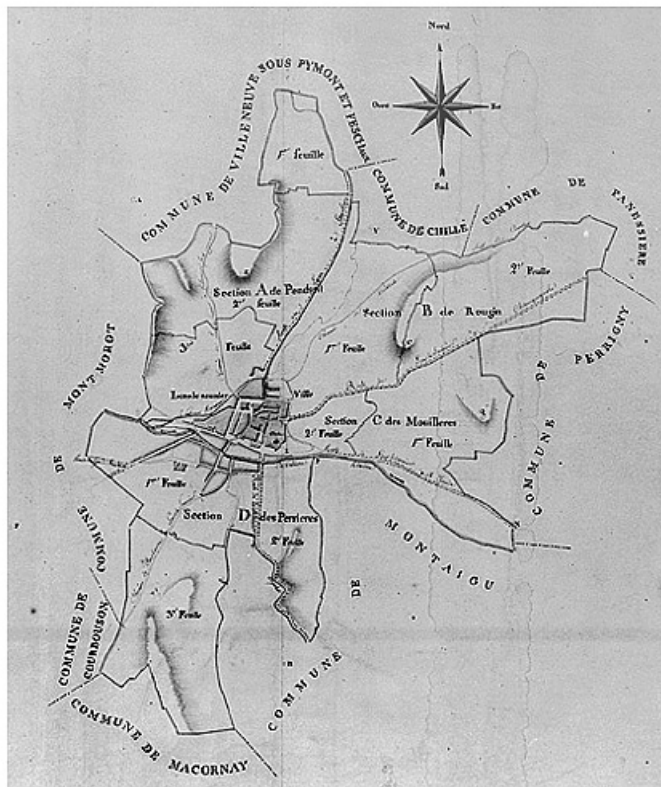
N° de l'illustration : 19833900794V

Date : 1983

Auteur : Yves Sancey

Reproduction soumise à autorisation du titulaire des droits d'exploitation

© Région Bourgogne-Franche-Comté, Inventaire du patrimoine



**Plan de l'agglomération en 1809 : extrait de l'Atlas cadastral de Lons, tableau d'assemblage.**  
39, Lons-le-Saunier

**Source :**

**Dessin, 1809. Lieu de conservation : Archives départementales du Jura, Montmorot. Cote : PI 73 (A)**

Lieu de conservation : Archives départementales du Jura, Montmorot - Cote du document : PI 73 (A)

N° de l'illustration : 19833900696V

Date : 1983

Auteur : Yves Sancey

Reproduction soumise à autorisation du titulaire des droits d'exploitation

© Région Bourgogne-Franche-Comté, Inventaire du patrimoine



**Plan d'une partie de l'agglomération en 1809 : extrait de l'Atlas cadastral de Lons, section A.**  
39, Lons-le-Saunier

**Source :**

**Dessin, 1809. Lieu de conservation : Archives départementales du Jura, Montmorot. Cote : PI 73 (A)**

Lieu de conservation : Archives départementales du Jura, Montmorot - Cote du document : PI 73 (A)

N° de l'illustration : 19833900697V

Date : 1983

Auteur : Yves Sancey

Reproduction soumise à autorisation du titulaire des droits d'exploitation

© Région Bourgogne-Franche-Comté, Inventaire du patrimoine



**Plan d'une partie de l'agglomération en 1809 : extrait de l'Atlas cadastral de Lons, section B.**  
39, Lons-le-Saunier

**Source :**

**Dessin, 1809. Lieu de conservation : Archives départementales du Jura, Montmorot. Cote : PI 73 (A)**

Lieu de conservation : Archives départementales du Jura, Montmorot - Cote du document : PI 73 (A)

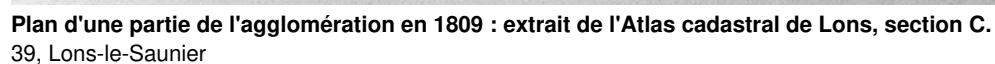
N° de l'illustration : 19833900698V

Date : 1983

Auteur : Yves Sancey

Reproduction soumise à autorisation du titulaire des droits d'exploitation

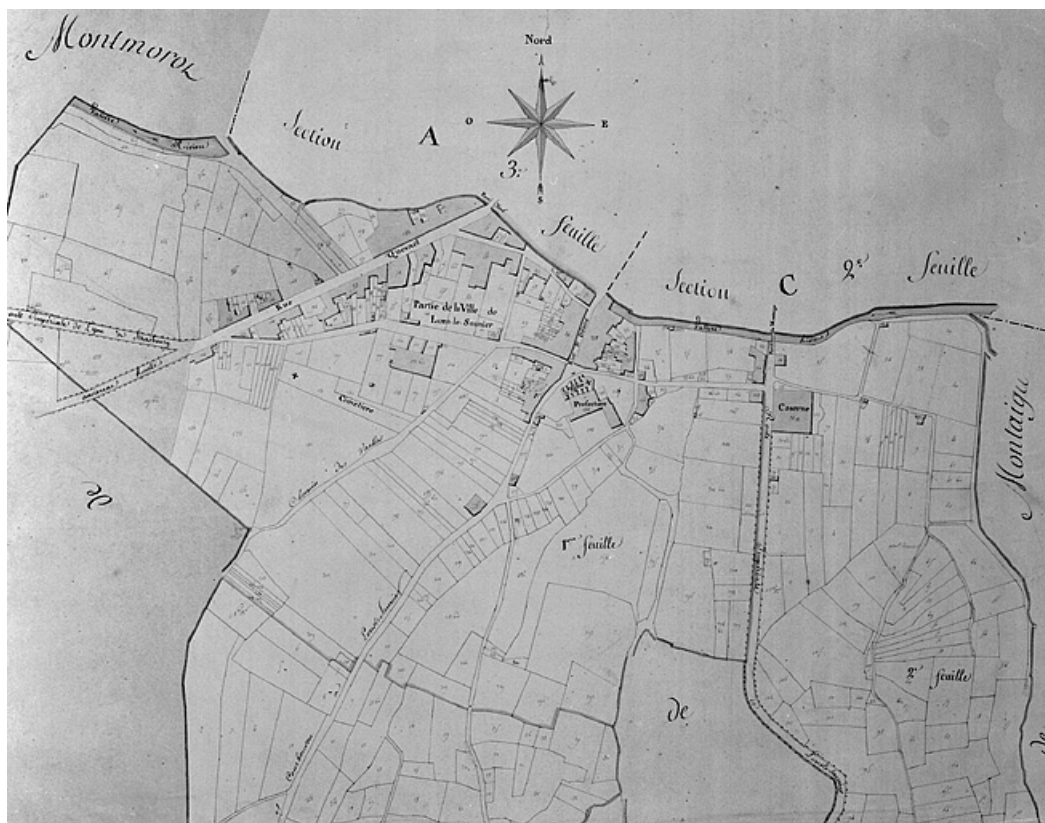
© Région Bourgogne-Franche-Comté, Inventaire du patrimoine



Lieu de conservation : Archives départementales du Jura, Montmorot - Cote du document : PI 73 (A)

© Région Bourgogne-Franche-Comté, Inventaire du patrimoine





**Plan d'une partie de l'agglomération en 1809 : extrait de l'Atlas cadastral de Lons, section D.**  
39, Lons-le-Saunier

**Source :**

**Dessin, 1809. Lieu de conservation : Archives départementales du Jura, Montmorot. Cote : PI 73 (A)**

Lieu de conservation : Archives départementales du Jura, Montmorot - Cote du document : PI 73 (A)

N° de l'illustration : 19833900700V


Date : 1983

Auteur : Yves Sancey

Reproduction soumise à autorisation du titulaire des droits d'exploitation

© Région Bourgogne-Franche-Comté, Inventaire du patrimoine





**Vue de Lons depuis le château de Montmorot.**

39, Lons-le-Saunier

**Source :**

**Gravure, s.d. [milieu 19e siècle]. Dans : " Lons-le-Saunier " / J. Brevent, G. Girod, Colmar : SAEP, 1972, pl. h.t.**

N° de l'illustration : 19833900371V

Date : 1983

Auteur : Yves Sancey

Reproduction soumise à autorisation du titulaire des droits d'exploitation

© Région Bourgogne-Franche-Comté, Inventaire du patrimoine



**Lons-le-Saunier (Jura) - Le Marché Place Perraud.**

39, Lons-le-Saunier

**Source :**

**Carte postale, s.d. [limite 19e siècle 20e siècle, avant 1903]. Lieu de conservation : Archives départementales du Jura, Montmorot. Cote : 26 Fi 78**

Lieu de conservation : Archives départementales du Jura, Montmorot - Cote du document : 26 Fi 78

N° de l'illustration : 19953900375X

Date : 1995

Auteur : Jérôme Mongreville (reproduction)

Reproduction soumise à autorisation du titulaire des droits d'exploitation

© Région Bourgogne-Franche-Comté, Inventaire du patrimoine



**Vue aérienne en 1967.**

39, Lons-le-Saunier

N° de l'illustration : 19673900189N

Date : 1967

Auteur : Roger Henrard

Reproduction soumise à autorisation du titulaire des droits d'exploitation

© Région Bourgogne-Franche-Comté, Inventaire du patrimoine



**Vue aérienne en 1967.**

39, Lons-le-Saunier

N° de l'illustration : 19673900012VA

Date : 1967

Auteur : Roger Henrard

Reproduction soumise à autorisation du titulaire des droits d'exploitation

© Région Bourgogne-Franche-Comté, Inventaire du patrimoine





**Le beffroi et la rue du Commerce.**

39, Lons-le-Saunier

N° de l'illustration : 19883900116VA

Date : 1988

Auteur : Yves Sancey

Reproduction soumise à autorisation du titulaire des droits d'exploitation

© Région Bourgogne-Franche-Comté, Inventaire du patrimoine



**Rue Saint-Désiré.**  
39, Lons-le-Saunier

N° de l'illustration : 19833900252X

Date : 1983

Auteur : Yves Sancey

Reproduction soumise à autorisation du titulaire des droits d'exploitation

© Région Bourgogne-Franche-Comté, Inventaire du patrimoine



**Rue Saint-Désiré, près de la place de la Liberté.**  
39, Lons-le-Saunier

N° de l'illustration : 19833900363X

Date : 1983

Auteur : Yves Sancey

Reproduction soumise à autorisation du titulaire des droits d'exploitation

© Région Bourgogne-Franche-Comté, Inventaire du patrimoine





**Rue du Commerce.**

39, Lons-le-Saunier

N° de l'illustration : 19833900258X

Date : 1983

Auteur : Yves Sancey

Reproduction soumise à autorisation du titulaire des droits d'exploitation

© Région Bourgogne-Franche-Comté, Inventaire du patrimoine



**Carrefour devant la gare.**

39, Lons-le-Saunier

N° de l'illustration : 19833900309X

Date : 1983

Auteur : Yves Sancey

Reproduction soumise à autorisation du titulaire des droits d'exploitation

© Région Bourgogne-Franche-Comté, Inventaire du patrimoine



**Avenue Aristide Briand.**

39, Lons-le-Saunier

N° de l'illustration : 19833900694X

Date : 1983

Auteur : Yves Sancey

Reproduction soumise à autorisation du titulaire des droits d'exploitation

© Région Bourgogne-Franche-Comté, Inventaire du patrimoine



**Vue aérienne en 1967 (la gare et le boulevard Gambetta.**  
39, Lons-le-Saunier

N° de l'illustration : 19673900014VA

Date : 1967

Auteur : Roger Henrard

Reproduction soumise à autorisation du titulaire des droits d'exploitation

© Région Bourgogne-Franche-Comté, Inventaire du patrimoine