MAISONS, FERMES

Franche-Comté, Jura
Lavigny

Dossier IA00015498 réalisé en 1986

Auteur(s) : Bernard Pontefract

Historique

Edifices 17e, 18e, 19e siècles ; chronogrammes : 1678 (2 fois), 1730, 1770

Période(s) principale(s) : 17e siècle / 18e siècle / 19e siècle

Eléments descriptifs

Décompte des œuvres : étudié 7, repéré 24, bâti 125
Murs : calcaire, moellon, enduit, enduit partiel
Typologie : habitation sur cellier, pignon à redents

Informations complémentaires

- **Voir le dossier numérisé :** https://patrimoine.bourgognefranchecomte.fr/gtrudov/IA00015498/index.htm

Dénomination : maison, ferme

© Région Bourgogne-Franche-Comté, Inventaire du patrimoine

Demeure, XIXe siècle : vue du portail et de la façade
39, Lavigny

N° de l'illustration : 19743900549Z
Date : 1974
Auteur : Guy Forestier
Reproduction soumise à autorisation du titulaire des droits d'exploitation
© Région Bourgogne-Franche-Comté, Inventaire du patrimoine

Maisons cadastrées 1967 AH 71-74, situées le long du chemin départemental n° 209 E : façades antérieures.
39, Lavigny

N° de l'illustration : 19743900229Z
Date : 1974
Auteur : F. Pernin
Reproduction soumise à autorisation du titulaire des droits d'exploitation
© Région Bourgogne-Franche-Comté, Inventaire du patrimoine

Maisons cadastrées 1967 AH 71-74, situées le long du chemin départemental n° 209 E : façades antérieures vues de trois-quarts droit.
39, Lavigny

N° de l'illustration : 19743900230Z
Date : 1974
Auteur : F. Pernin
Reproduction soumise à autorisation du titulaire des droits d'exploitation
© Région Bourgogne-Franche-Comté, Inventaire du patrimoine

Maison cadastrée 1967 AH 95, 96 et 100, situées le long du chemin départemental n° 209 E : façades antérieures.
39, Lavigny

N° de l'illustration : 19743900233Z
Date : 1974
Auteur : F. Pernin
Reproduction soumise à autorisation du titulaire des droits d'exploitation
© Région Bourgogne-Franche-Comté, Inventaire du patrimoine

Maison cadastrée 1967 AH 101, située le long du chemin départemental n° 209 E : façade antérieure.
39, Lavigny

N° de l'illustration : 19743900232Z
Date : 1974
Auteur : F. Pernin
Reproduction soumise à autorisation du titulaire des droits d'exploitation
© Région Bourgogne-Franche-Comté, Inventaire du patrimoine

Maison cadastrée 1967 AH 121, située le long du chemin départemental n° 209 E : façade antérieure.
39, Lavigny

N° de l'illustration : 19743900231Z
Date : 1974
Auteur : F. Pernin
Reproduction soumise à autorisation du titulaire des droits d'exploitation
© Région Bourgogne-Franche-Comté, Inventaire du patrimoine

Maison cadastrée 1967 AH 146, située impasse du Quart d'Amont : façade antérieure.
39, Lavigny

N° de l'illustration : 19743900055Z
Date : 1974
Auteur : F. Pernin
Reproduction soumise à autorisation du titulaire des droits d'exploitation
© Région Bourgogne-Franche-Comté, Inventaire du patrimoine

Maison cadastrée 1967 AH 149, située impasse du Quart d'Amont : façades antérieure et latérale droite.
39, Lavigny

N° de l'illustration : 19743900054Z
Date : 1974
Auteur : F. Pernin
Reproduction soumise à autorisation du titulaire des droits d'exploitation
© Région Bourgogne-Franche-Comté, Inventaire du patrimoine

Maison cadastrée 1967 AH 152 (?), située impasse du Quart d'Amont : façade antérieure.
39, Lavigny

N° de l'illustration : 19743900057Z
Date : 1974
Auteur : F. Pernin
Reproduction soumise à autorisation du titulaire des droits d'exploitation
© Région Bourgogne-Franche-Comté, Inventaire du patrimoine

Maison cadastrée 1967 AH 154, située impasse du Quart d'Amont (1730 ?) : escalier extérieur, balcon et cave.
39, Lavigny

N° de l'illustration : 19743900056Z
Date : 1974
Auteur : F. Pernin
Reproduction soumise à autorisation du titulaire des droits d'exploitation
© Région Bourgogne-Franche-Comté, Inventaire du patrimoine

Maison cadastrée 1967 AH 244-246, située au lieu-dit Traverse de Lavigny : façades antérieures.

N° de l'illustration : 19743900047Z
Date : 1974
Auteur : F. Pernin
Reproduction soumise à autorisation du titulaire des droits d'exploitation
© Région Bourgogne-Franche-Comté, Inventaire du patrimoine

Maison cadastrée 1967 AH 220, située au lieu-dit Traverse de Lavigny : : façade antérieure.
39, Lavigny

N° de l'illustration : 19743900049Z
Date : 1974
Auteur : F. Pernin
Reproduction soumise à autorisation du titulaire des droits d'exploitation
© Région Bourgogne-Franche-Comté, Inventaire du patrimoine



Maison cadastrée 1967 AH 242, située rue des Fontaines : façade antérieure.
39, Lavigny

N° de l'illustration : 19743900048Z
Date : 1974
Auteur : F. Pernin
Reproduction soumise à autorisation du titulaire des droits d'exploitation
© Région Bourgogne-Franche-Comté, Inventaire du patrimoine

Maison cadastrée 1967 AH 124 : façade antérieure.
39, Lavigny

N° de l'illustration : 19743900050Z
Date : 1974
Auteur : F. Pernin
Reproduction soumise à autorisation du titulaire des droits d'exploitation
© Région Bourgogne-Franche-Comté, Inventaire du patrimoine

Maison cadastrée 1967 AH 199 : façade antérieure.
39, Lavigny

N° de l'illustration : 19743900052Z
Date : 1974
Auteur : F. Pernin
Reproduction soumise à autorisation du titulaire des droits d'exploitation
© Région Bourgogne-Franche-Comté, Inventaire du patrimoine

Maison cadastrée 1967 AH 203 : façade antérieure.
39, Lavigny

N° de l'illustration : 19743900051Z
Date : 1974
Auteur : F. Pernin
Reproduction soumise à autorisation du titulaire des droits d'exploitation
© Région Bourgogne-Franche-Comté, Inventaire du patrimoine

Ferme cadastrée 1967 AH 87, située le long du chemin départemental n° 209 E : façade antérieure vue de trois-quarts gauche.
39, Lavigny

N° de l'illustration : 19743900228Z
Date : 1974
Auteur : F. Pernin
Reproduction soumise à autorisation du titulaire des droits d'exploitation
© Région Bourgogne-Franche-Comté, Inventaire du patrimoine



Ferme cadastrée 1967 AH 87, située le long du chemin départemental n° 209 E : porte d'entrée et fenêtre.
39, Lavigny

N° de l'illustration : 19743900227Z
Date : 1974
Auteur : F. Pernin
Reproduction soumise à autorisation du titulaire des droits d'exploitation
© Région Bourgogne-Franche-Comté, Inventaire du patrimoine



Ferme cadastrée 1967 AH 87, située le long du chemin départemental n° 209 E : porte de grange.
39, Lavigny

N° de l'illustration : 19743900226Z
Date : 1974
Auteur : F. Pernin
Reproduction soumise à autorisation du titulaire des droits d'exploitation
© Région Bourgogne-Franche-Comté, Inventaire du patrimoine

Façade antérieure.
39, Lavigny, lieudit : Chez Les Basset

N° de l'illustration : 19813900147X
Date : 1981
Auteur : Yves Sancey
Reproduction soumise à autorisation du titulaire des droits d'exploitation
© Région Bourgogne-Franche-Comté, Inventaire du patrimoine

Façade antérieure, vue de trois quarts droit.
39, Lavigny rue du Four

N° de l'illustration : 19813900145X
Date : 1981
Auteur : Yves Sancey
Reproduction soumise à autorisation du titulaire des droits d'exploitation
© Région Bourgogne-Franche-Comté, Inventaire du patrimoine

Façade antérieure.
39, Lavigny

N° de l'illustration : 19813900143X
Date : 1981
Auteur : Yves Sancey
Reproduction soumise à autorisation du titulaire des droits d'exploitation
© Région Bourgogne-Franche-Comté, Inventaire du patrimoine

Vue générale du hameau.
39, Lavigny

N° de l'illustration : 19813900146X
Date : 1981
Auteur : Yves Sancey
Reproduction soumise à autorisation du titulaire des droits d'exploitation
© Région Bourgogne-Franche-Comté, Inventaire du patrimoine