FERMES

Franche-Comté, Doubs
Évillers

Dossier IA00014047 réalisé en 1975

Auteur(s) : Liliane Hamelin, Bernard Lardière, Gilbert Poinsot

Historique

Edifices 17e, 18e, 19e siècles ; chronogrammes : 1718, 1721, 1762, 1839, 1840 (2 fois), 1843, 1878 (2 fois), 1879 ; monogrammes

Période(s) principale(s) : 17e siècle / 18e siècle / 19e siècle

Eléments descriptifs

Décompte des œuvres : étudié 7, repéré 23, bâti 88
Murs : calcaire, moellon, enduit

Informations complémentaires

- **Voir le dossier numérisé :** https://patrimoine.bourgognefranchecomte.fr/gtrudov/IA00014047/index.htm

Dénomination : ferme

© Région Bourgogne-Franche-Comté, Inventaire du patrimoine

Ferme située 1 rue de Longeville : façades antérieure et latérale gauche.
25, Évillers

N° de l'illustration : 19752501261Z
Date : 1975
Auteur : Gilbert Poinsot
Reproduction soumise à autorisation du titulaire des droits d'exploitation
© Région Bourgogne-Franche-Comté, Inventaire du patrimoine

Ferme située 1 rue de Longeville : fermeture de l'auvent par une galerie supérieure.
25, Évillers

N° de l'illustration : 19752501262Z
Date : 1975
Auteur : Gilbert Poinsot
Reproduction soumise à autorisation du titulaire des droits d'exploitation
© Région Bourgogne-Franche-Comté, Inventaire du patrimoine

Façades sur cour.
25, Évillers

N° de l'illustration : 19752501242Z
Date : 1975
Auteur : Gilbert Poinsot
Reproduction soumise à autorisation du titulaire des droits d'exploitation
© Région Bourgogne-Franche-Comté, Inventaire du patrimoine

Vue de trois quarts droit.
25, Évillers

N° de l'illustration : 19752501243Z
Date : 1975
Auteur : Gilbert Poinsot
Reproduction soumise à autorisation du titulaire des droits d'exploitation
© Région Bourgogne-Franche-Comté, Inventaire du patrimoine

Vue de trois quarts gauche.
25, Évillers

N° de l'illustration : 19782500327X
Date : 1978
Auteur : Bernard Lardière
Reproduction soumise à autorisation du titulaire des droits d'exploitation
© Région Bourgogne-Franche-Comté, Inventaire du patrimoine

Ferme située 66 Grande Rue : entrée de la grange haute surmontée par une construction en bois.
25, Évillers

N° de l'illustration : 19752501276Z
Date : 1975
Auteur : Gilbert Poinsot
Reproduction soumise à autorisation du titulaire des droits d'exploitation
© Région Bourgogne-Franche-Comté, Inventaire du patrimoine

Ferme située 66 Grande Rue : façades postérieure et latérale gauche.
25, Évillers

N° de l'illustration : 19752501245Z
Date : 1975
Auteur : Gilbert Poinsot
Reproduction soumise à autorisation du titulaire des droits d'exploitation
© Région Bourgogne-Franche-Comté, Inventaire du patrimoine

Ferme cadastrée 1972 ZM 27, située rue du Bois du Désert : façades antérieure et latérale droite
25, Évillers

N° de l'illustration : 19752501263Z
Date : 1975
Auteur : Gilbert Poinsot
Reproduction soumise à autorisation du titulaire des droits d'exploitation
© Région Bourgogne-Franche-Comté, Inventaire du patrimoine

Pignon habitation et gouttereau droit.
25, Évillers

N° de l'illustration : 19752501233Z
Date : 1975
Auteur : Gilbert Poinsot
Reproduction soumise à autorisation du titulaire des droits d'exploitation
© Région Bourgogne-Franche-Comté, Inventaire du patrimoine

Ferme cadastrée 1972 ZM 5a-6a, située rue du Bois du Désert : façades antérieure et latérale droite.
25, Évillers

N° de l'illustration : 19752501230Z
Date : 1975
Auteur : Gilbert Poinsot
Reproduction soumise à autorisation du titulaire des droits d'exploitation
© Région Bourgogne-Franche-Comté, Inventaire du patrimoine

Ferme cadastrée 1972 ZM 7a, située rue du Bois du Désert : vue d'ensemble de trois quarts droit.
25, Évillers

N° de l'illustration : 19752501229Z
Date : 1975
Auteur : Gilbert Poinsot
Reproduction soumise à autorisation du titulaire des droits d'exploitation
© Région Bourgogne-Franche-Comté, Inventaire du patrimoine

Ferme cadastrée 1972 ZM 9g, située rue du Mont : façade latérale droite.
25, Évillers

N° de l'illustration : 19752501268Z
Date : 1975
Auteur : Gilbert Poinsot
Reproduction soumise à autorisation du titulaire des droits d'exploitation
© Région Bourgogne-Franche-Comté, Inventaire du patrimoine

Ferme cadastrée 1972 ZM 9g, située rue du Mont : façades antérieure et latérale droite.
25, Évillers

N° de l'illustration : 19752501269Z
Date : 1975
Auteur : Gilbert Poinsot
Reproduction soumise à autorisation du titulaire des droits d'exploitation
© Région Bourgogne-Franche-Comté, Inventaire du patrimoine



Gouttereau sur rue.
25, Évillers

N° de l'illustration : 19752501265Z
Date : 1975
Auteur : Gilbert Poinsot
Reproduction soumise à autorisation du titulaire des droits d'exploitation
© Région Bourgogne-Franche-Comté, Inventaire du patrimoine

Vue de trois quarts gauche.
25, Évillers

N° de l'illustration : 19782500326X
Date : 1978
Auteur : Bernard Lardière
Reproduction soumise à autorisation du titulaire des droits d'exploitation
© Région Bourgogne-Franche-Comté, Inventaire du patrimoine



Ferme cadastrée 1972 ZM 112a-113a, située chemin de la Croix des Tolles : façade latérale droite.
25, Évillers

N° de l'illustration : 19752501231Z
Date : 1975
Auteur : Gilbert Poinsot
Reproduction soumise à autorisation du titulaire des droits d'exploitation
© Région Bourgogne-Franche-Comté, Inventaire du patrimoine



Ferme cadastrée 1972 ZM 112a-113a, située chemin de la Croix des Tolles : façade antérieure.
25, Évillers

N° de l'illustration : 19752501247Z
Date : 1975
Auteur : Gilbert Poinsot
Reproduction soumise à autorisation du titulaire des droits d'exploitation
© Région Bourgogne-Franche-Comté, Inventaire du patrimoine

Ferme cadastrée 1972 ZM 40a : vue de trois quarts gauche.
25, Évillers

N° de l'illustration : 19752501274Z
Date : 1975
Auteur : Gilbert Poinsot
Reproduction soumise à autorisation du titulaire des droits d'exploitation
© Région Bourgogne-Franche-Comté, Inventaire du patrimoine

Ferme cadastrée 1972 ZM 63a-64a : façade antérieure.
25, Évillers

N° de l'illustration : 19752501235Z
Date : 1975
Auteur : Gilbert Poinsot
Reproduction soumise à autorisation du titulaire des droits d'exploitation
© Région Bourgogne-Franche-Comté, Inventaire du patrimoine

Ferme cadastrée 1972 ZM 63a-64a : façade à long-pan sur rue.
25, Évillers

N° de l'illustration : 19752501238Z
Date : 1975
Auteur : Gilbert Poinsot
Reproduction soumise à autorisation du titulaire des droits d'exploitation
© Région Bourgogne-Franche-Comté, Inventaire du patrimoine

Ferme cadastrée 1972 ZM 62a : façades antérieure et latérale gauche.
25, Évillers

N° de l'illustration : 19752501236Z
Date : 1975
Auteur : Gilbert Poinsot
Reproduction soumise à autorisation du titulaire des droits d'exploitation
© Région Bourgogne-Franche-Comté, Inventaire du patrimoine



Ferme cadastrée 1972 ZM 62a : façades postérieure et latérale droite
25, Évillers

N° de l'illustration : 19752501237Z
Date : 1975
Auteur : Gilbert Poinsot
Reproduction soumise à autorisation du titulaire des droits d'exploitation
© Région Bourgogne-Franche-Comté, Inventaire du patrimoine

Ferme cadastrée 1972 ZM 67a : façade antérieure et façade sur rue.
25, Évillers

N° de l'illustration : 19752501241Z
Date : 1975
Auteur : Gilbert Poinsot
Reproduction soumise à autorisation du titulaire des droits d'exploitation
© Région Bourgogne-Franche-Comté, Inventaire du patrimoine

Ferme cadastrée 1972 ZM 90a-91a : façades postérieure et latérale droite.
25, Évillers

N° de l'illustration : 19752501250Z
Date : 1975
Auteur : Gilbert Poinsot
Reproduction soumise à autorisation du titulaire des droits d'exploitation
© Région Bourgogne-Franche-Comté, Inventaire du patrimoine

Ferme cadastrée 1972 ZM 90a-91a : entrées des granges jumelées.
25, Évillers

N° de l'illustration : 19752501249Z
Date : 1975
Auteur : Gilbert Poinsot
Reproduction soumise à autorisation du titulaire des droits d'exploitation
© Région Bourgogne-Franche-Comté, Inventaire du patrimoine

Ferme cadastrée 1972 ZM 73a : façades antérieure et latérale droite.
25, Évillers

N° de l'illustration : 19752501240Z
Date : 1975
Auteur : Gilbert Poinsot
Reproduction soumise à autorisation du titulaire des droits d'exploitation
© Région Bourgogne-Franche-Comté, Inventaire du patrimoine

Ferme cadastrée 1972 ZM 73a : façades postérieure et latérale droite
25, Évillers

N° de l'illustration : 19752501239Z
Date : 1975
Auteur : Gilbert Poinsot
Reproduction soumise à autorisation du titulaire des droits d'exploitation
© Région Bourgogne-Franche-Comté, Inventaire du patrimoine

Ferme : vue d'ensemble depuis le chemin.
25, Évillers

N° de l'illustration : 19752501267Z
Date : 1975
Auteur : Gilbert Poinsot
Reproduction soumise à autorisation du titulaire des droits d'exploitation
© Région Bourgogne-Franche-Comté, Inventaire du patrimoine

Ferme cadastrée 1972 ZM 93a : façades antérieure et latérale gauche.
25, Évillers

N° de l'illustration : 19752501271Z
Date : 1975
Auteur : Gilbert Poinsot
Reproduction soumise à autorisation du titulaire des droits d'exploitation
© Région Bourgogne-Franche-Comté, Inventaire du patrimoine

Bûcher isolé, rare dans le canton.
25, Évillers

N° de l'illustration : 19752501275Z
Date : 1975
Auteur : Gilbert Poinsot
Reproduction soumise à autorisation du titulaire des droits d'exploitation
© Région Bourgogne-Franche-Comté, Inventaire du patrimoine

Ferme cadastrée 1972 ZM 82a : façades antérieure et latérale gauche.
25, Évillers

N° de l'illustration : 19752501246Z
Date : 1975
Auteur : Gilbert Poinsot
Reproduction soumise à autorisation du titulaire des droits d'exploitation
© Région Bourgogne-Franche-Comté, Inventaire du patrimoine

Ferme cadastrée 1972 ZM 94 a, datée de 1878 : façade antérieure et latérale droite essentée de petites tuiles.
25, Évillers

N° de l'illustration : 19782500325X
Date : 1978
Auteur : Bernard Lardière
Reproduction soumise à autorisation du titulaire des droits d'exploitation
© Région Bourgogne-Franche-Comté, Inventaire du patrimoine